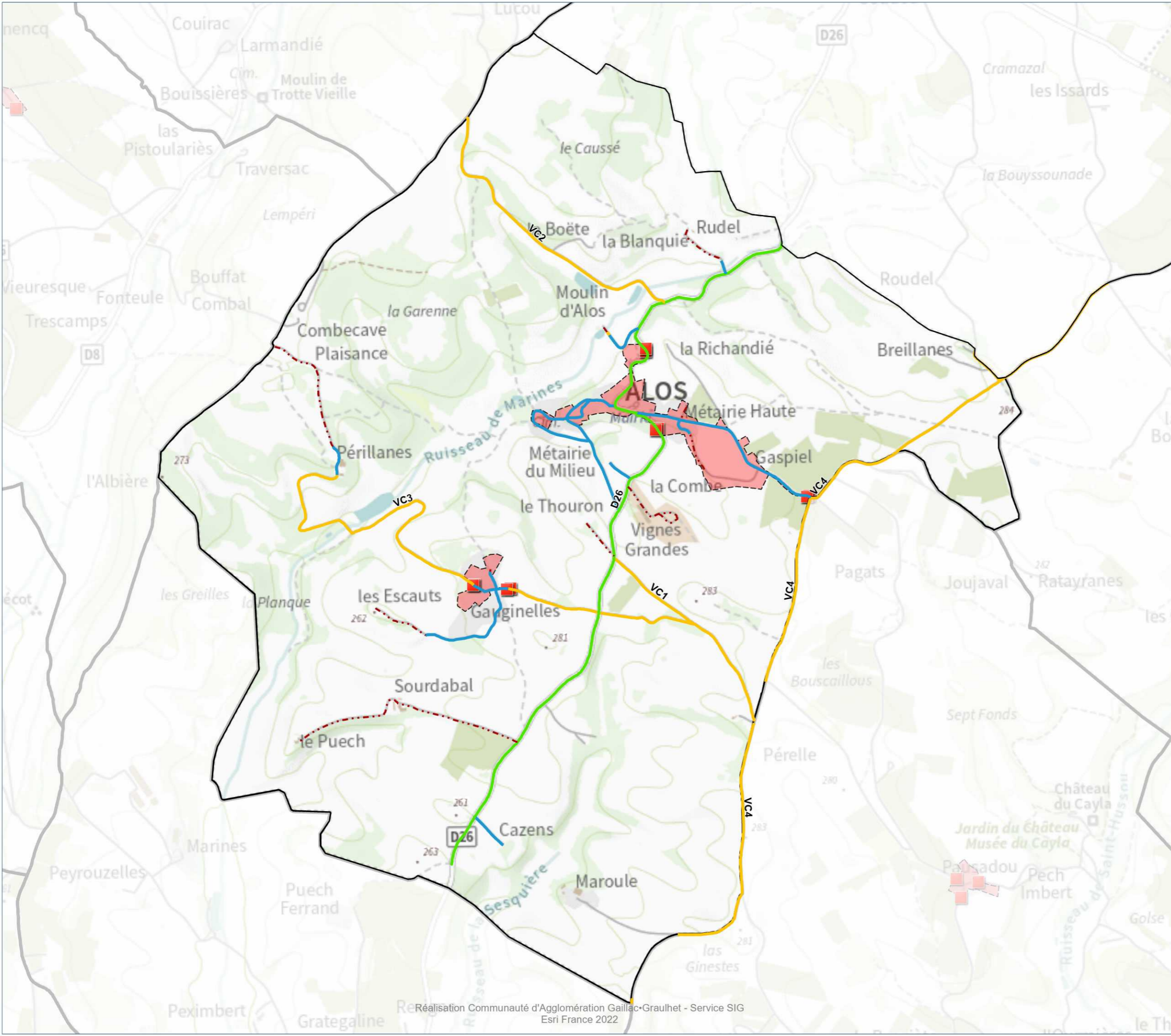


ALOS

Version : V1_Conseil-Communautaire_17112025



- **Panneaux Agglomération**
- Gestion Voirie (Hors chemin et route empierrée)**
- Communauté d'Agglomération Gaillac Graulhet
- Commune
- Gestion propriétaire privé
- Département du Tarn
- Département de la Haute-Garonne
- Département du Tarn-et-Garonne
- Direction Interdépartementale des Routes du Sud-Ouest
- Périmètre des ZAE**
- Zone Agglomérée**

0 440 880 m

Au format A3 - Echelle : 1 / 19 000
 Date : 07/11/2025
 Réf : GMT-CA-Voirie

ANDILLAC

Version : V1_Conseil-Communautaire_17112025



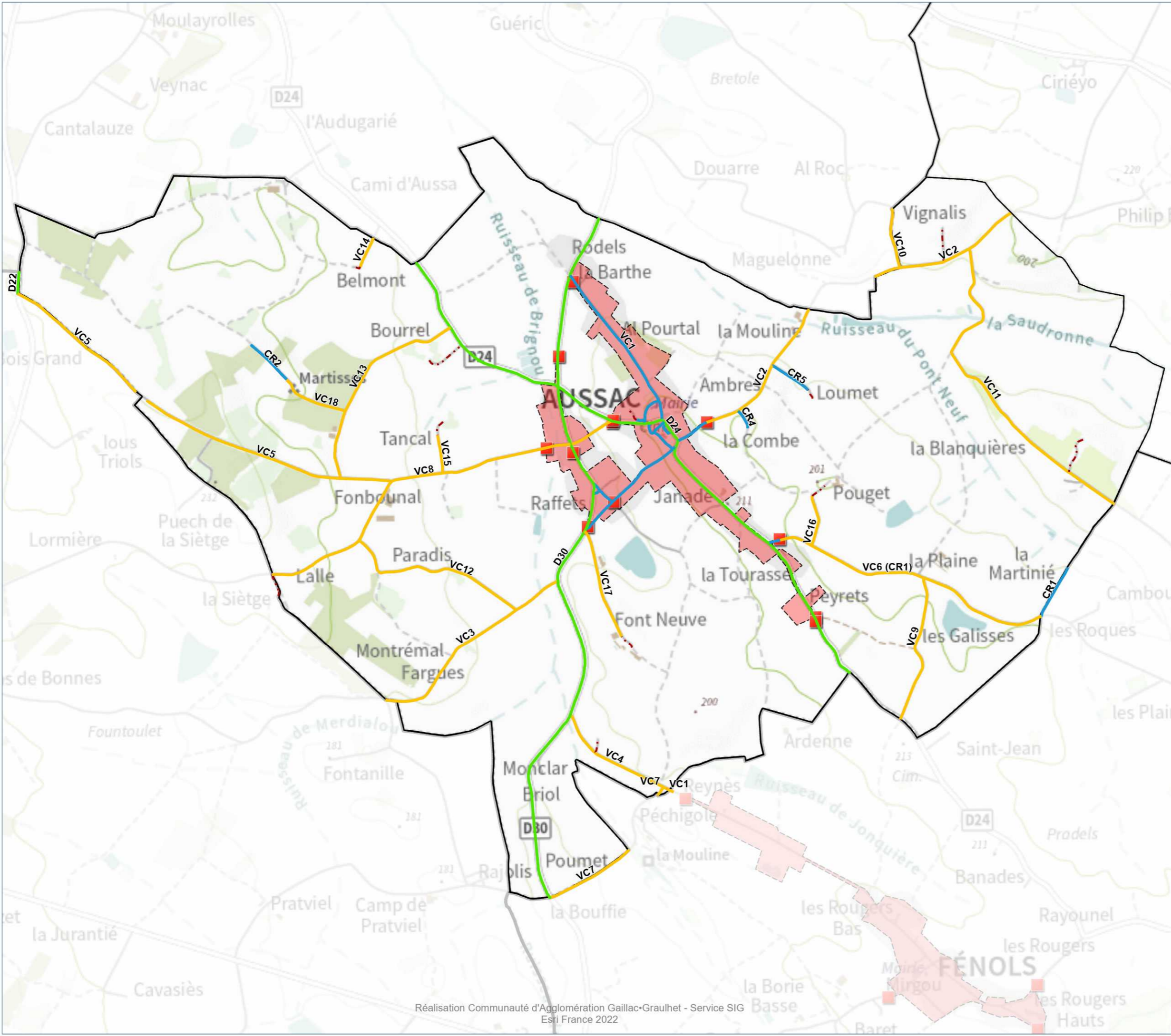
- **Panneaux Agglomération**
- Gestion Voirie (Hors chemin et route empierrée)**
- Communauté d'Agglomération Gaillac Graulhet
- Commune
- - - Gestion propriétaire privé
- Département du Tarn
- Département de la Haute-Garonne
- Département du Tam-et-Garonne
- Direction Interdépartementale des Routes du Sud-Ouest
- Périmètre des ZAE**
- Zone Agglomérée**

0 440 880 m
 Au format A3 - Echelle : 1 / 19 000
 Date : 07/11/2025
 Réf : GMT-CA-Voirie



AUSSAC

Version : V1_Conseil-Communautaire_17112025



- **Panneaux Agglomération**
- Gestion Voirie (Hors chemin et route empierrée)**
 - Communauté d'Agglomération Gaillac Graulhet
 - Commune
 - · - · Gestion propriétaire privé
 - Département du Tam
 - Département de la Haute-Garonne
 - Département du Tam-et-Garonne
 - Direction Interdépartementale des Routes du Sud-Ouest
- Périmètre des ZAE**
- Zone Agglomérée**



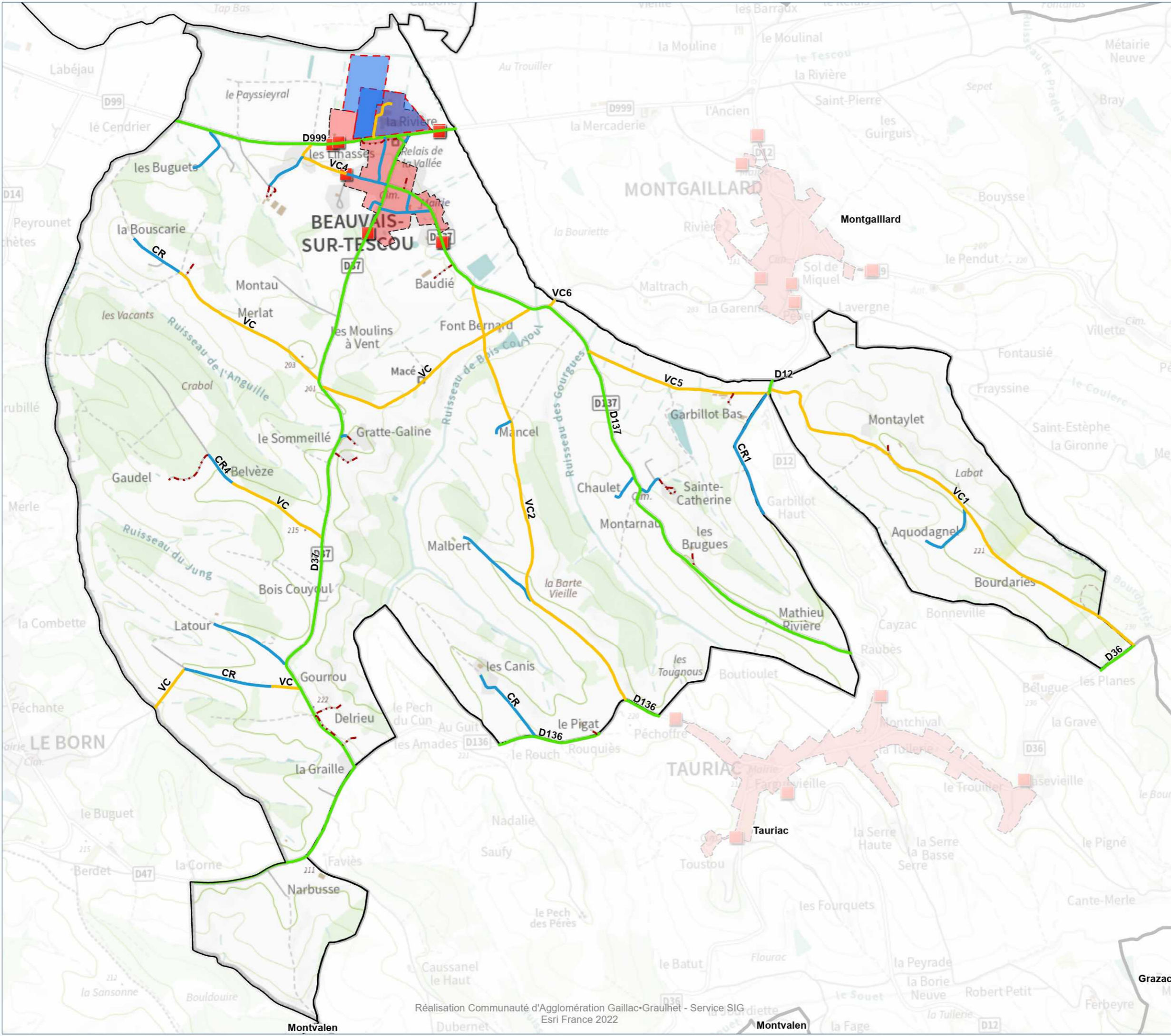
Au format A3 - Echelle : 1 / 18 000
 Date : 07/11/2025
 Réf : GMT-CA-Voirie





BEAUVAIS-SUR-TESCOUCO

Version : V1_Conseil-Communautaire_17112025



■ Panneaux Agglomération

Gestion Voirie (Hors chemin et route empierrée)

- Communauté d'Agglomération Gaillac Graulhet
- Commune
- - - Gestion propriétaire privé
- Département du Tarn
- Département de la Haute-Garonne
- Département du Tarn-et-Garonne
- Direction Interdépartementale des Routes du Sud-Ouest
- Périmètre des ZAE**
- Zone Agglomérée**



Au format A3 - Echelle : 1 / 26 000

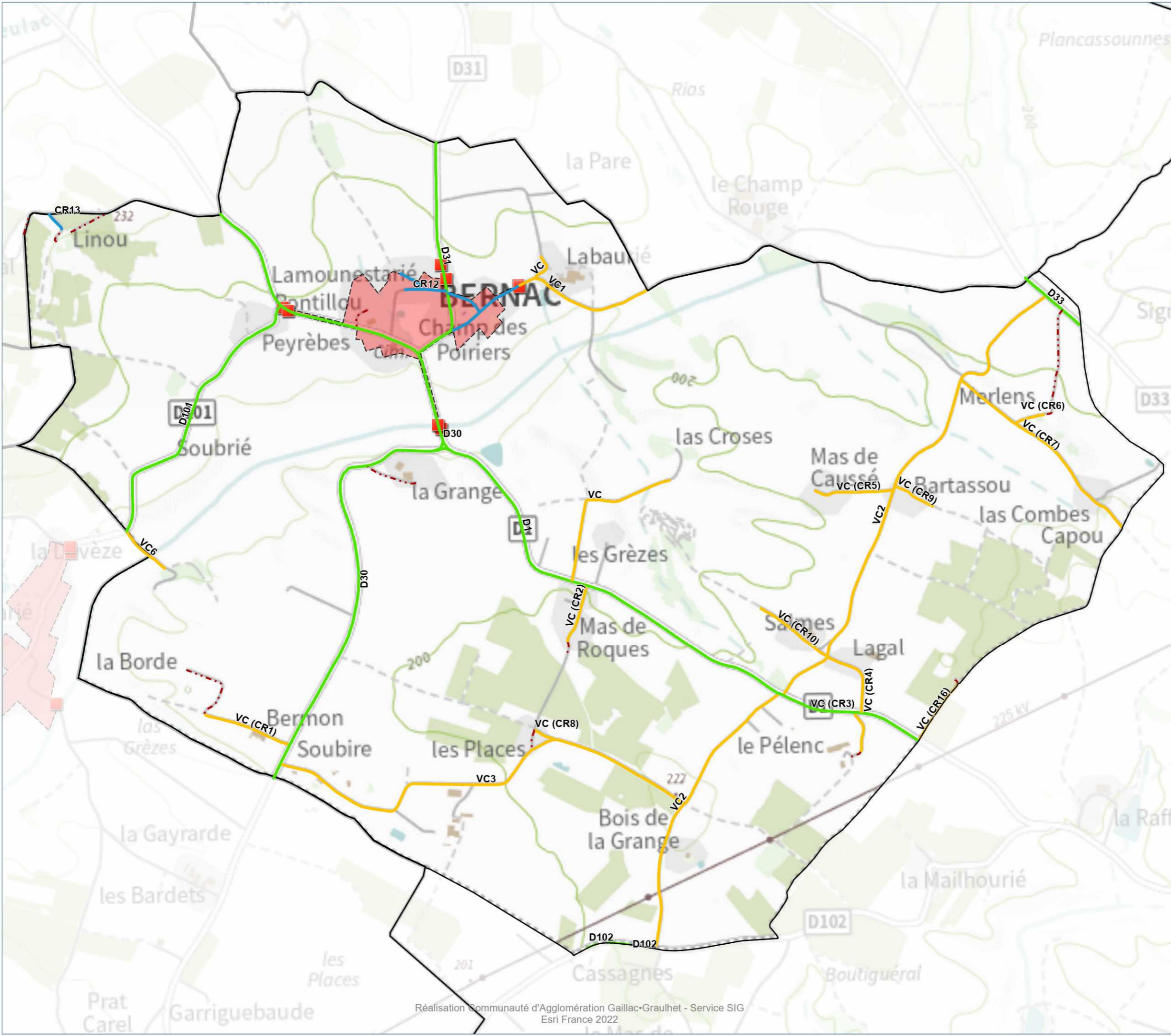
Date : 07/11/2025

Réf : GMT-CA-Voirie



BERNAC

Version : V1_Conseil-Communautaire_17112025



- **Panneaux Agglomération**
- Gestion Voirie (Hors chemin et route empierrée)**
- Communauté d'Agglomération Gaillac Graulhet
- Commune
- Gestion propriétaire privé
- Département du Tam
- Département de la Haute-Garonne
- Département du Tam-et-Garonne
- Direction Interdépartementale des Routes du Sud-Ouest
- Périmètre des ZAE**
- Zone Agglomérée**

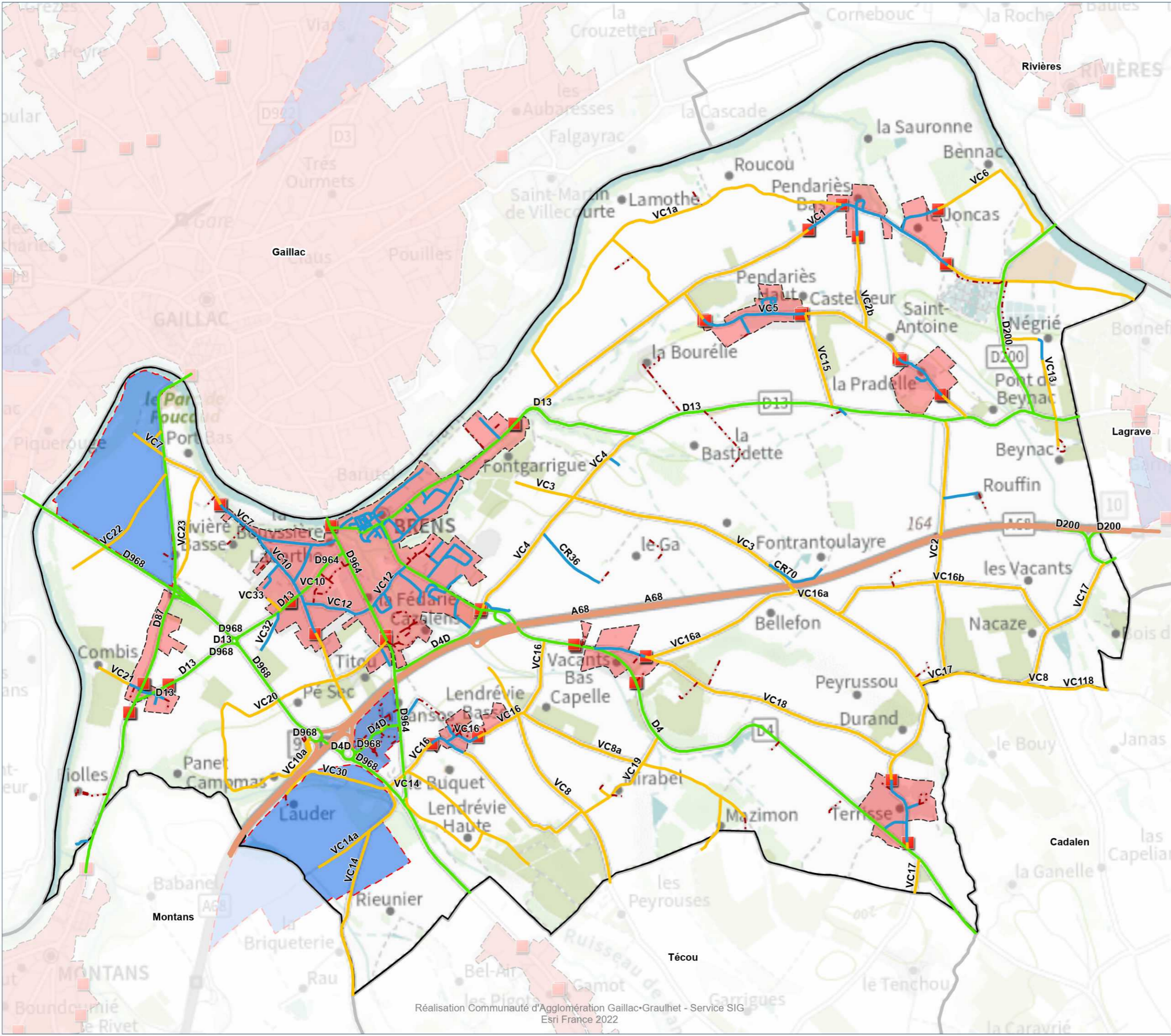


Au format A3 - Echelle : 1 / 15 000
 Date : 07/11/2025
 Réf : GMT-CA-Voirie



BRENS

Version : V1_Conseil-Communautaire_17112025



- **Panneaux Agglomération**
- Gestion Voirie (Hors chemin et route empierrée)**
- Communauté d'Agglomération Gaillac Graulhet
- Commune
- - - Gestion propriétaire privé
- Département du Tarn
- Département de la Haute-Garonne
- Département du Tarn-et-Garonne
- Direction Interdépartementale des Routes du Sud-Ouest
- Périmètre des ZAE**
- Zone Agglomérée**

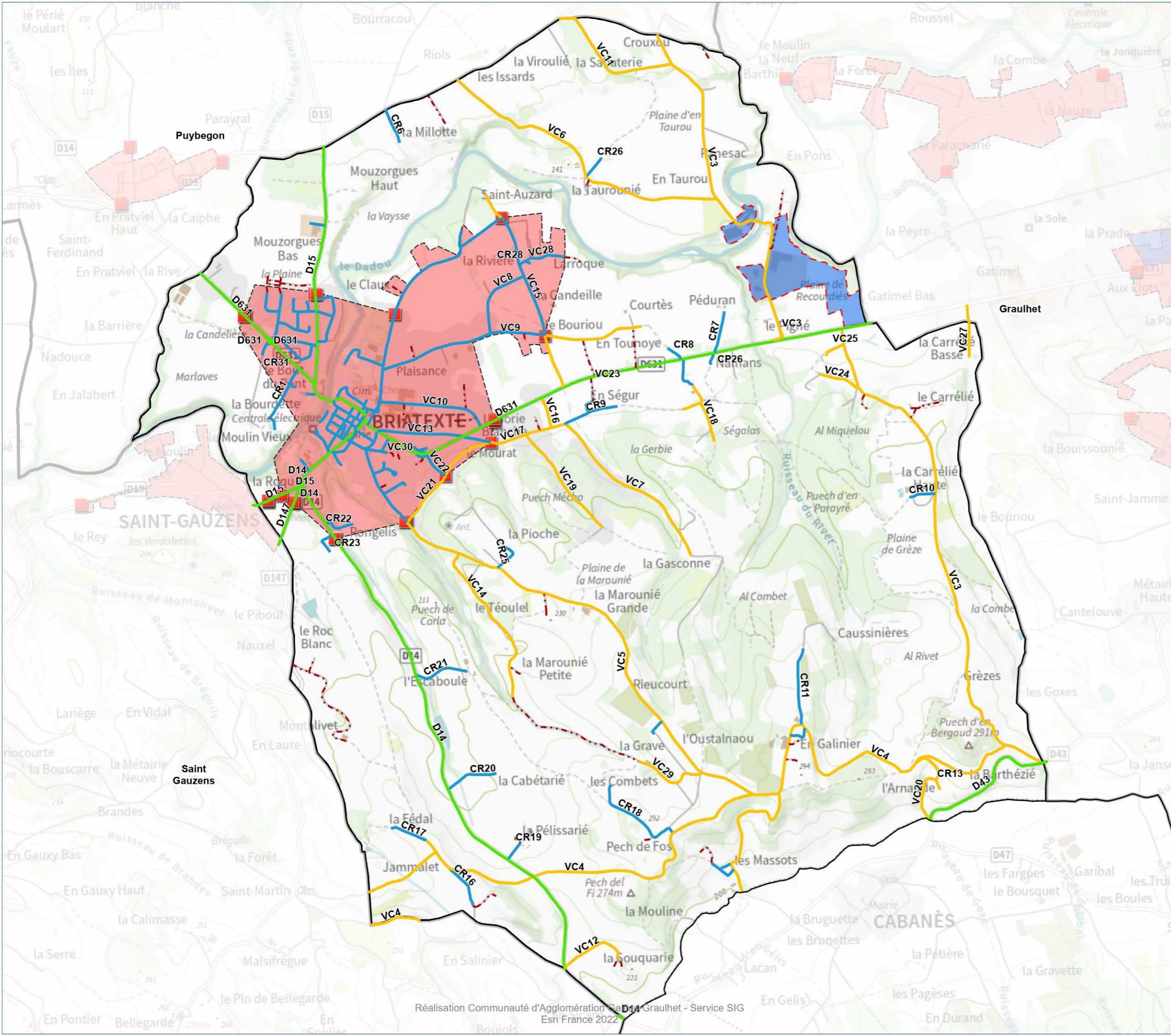


Au format A3 - Echelle : 1 / 31 000
 Date : 07/11/2025
 Réf : GMT-CA-Voirie



BRIATEXTE

Version : V1_Conseil-Communautaire_17112025



■ Panneaux Agglomération

Gestion Voirie (Hors chemin et route empierrée)

- Communauté d'Agglomération Gaillac Graulhet
- Commune
- - - Gestion propriétaire privé
- Département du Tam
- Département de la Haute-Garonne
- Département du Tam-et-Garonne
- Direction Interdépartementale des Routes du Sud-Ouest
- Périimètre des ZAE**
- Zone Agglomérée**

0 590 1 180 m

Au format A3 - Echelle : 1 / 26 000

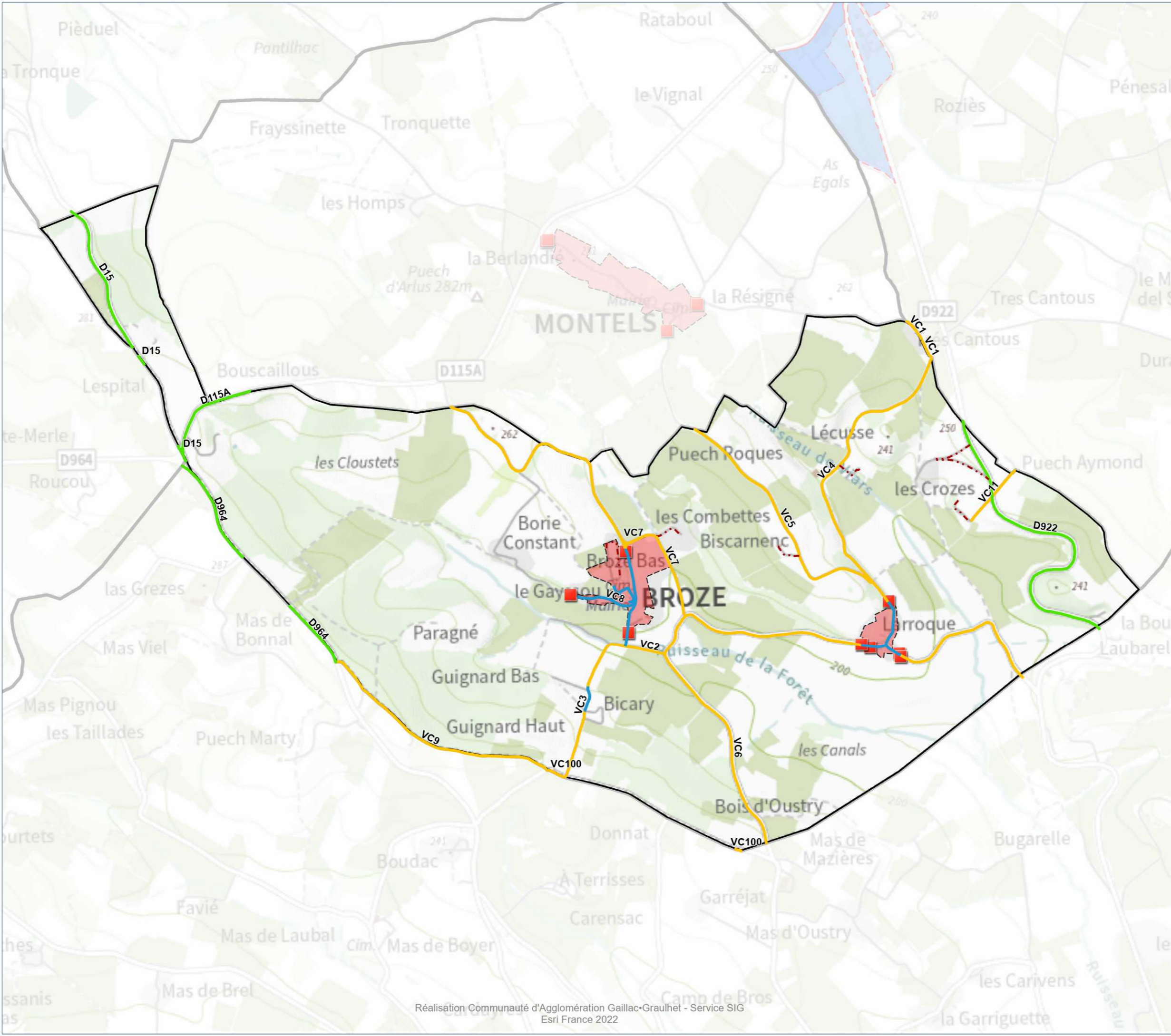
Date : 07/11/2025

Réf : GMT-CA-Voirie



BROZE

Version : V1_Conseil-Communautaire_17112025



- **Panneaux Agglomération**
- Gestion Voirie (Hors chemin et route empierrée)**
 - Communauté d'Agglomération Gaillac Graulhet
 - Commune
 - - - Gestion propriétaire privé
 - Département du Tam
 - Département de la Haute-Garonne
 - Département du Tam-et-Garonne
 - Direction Interdépartementale des Routes du Sud-Ouest
- **Périmètre des ZAE**
- **Zone Agglomérée**

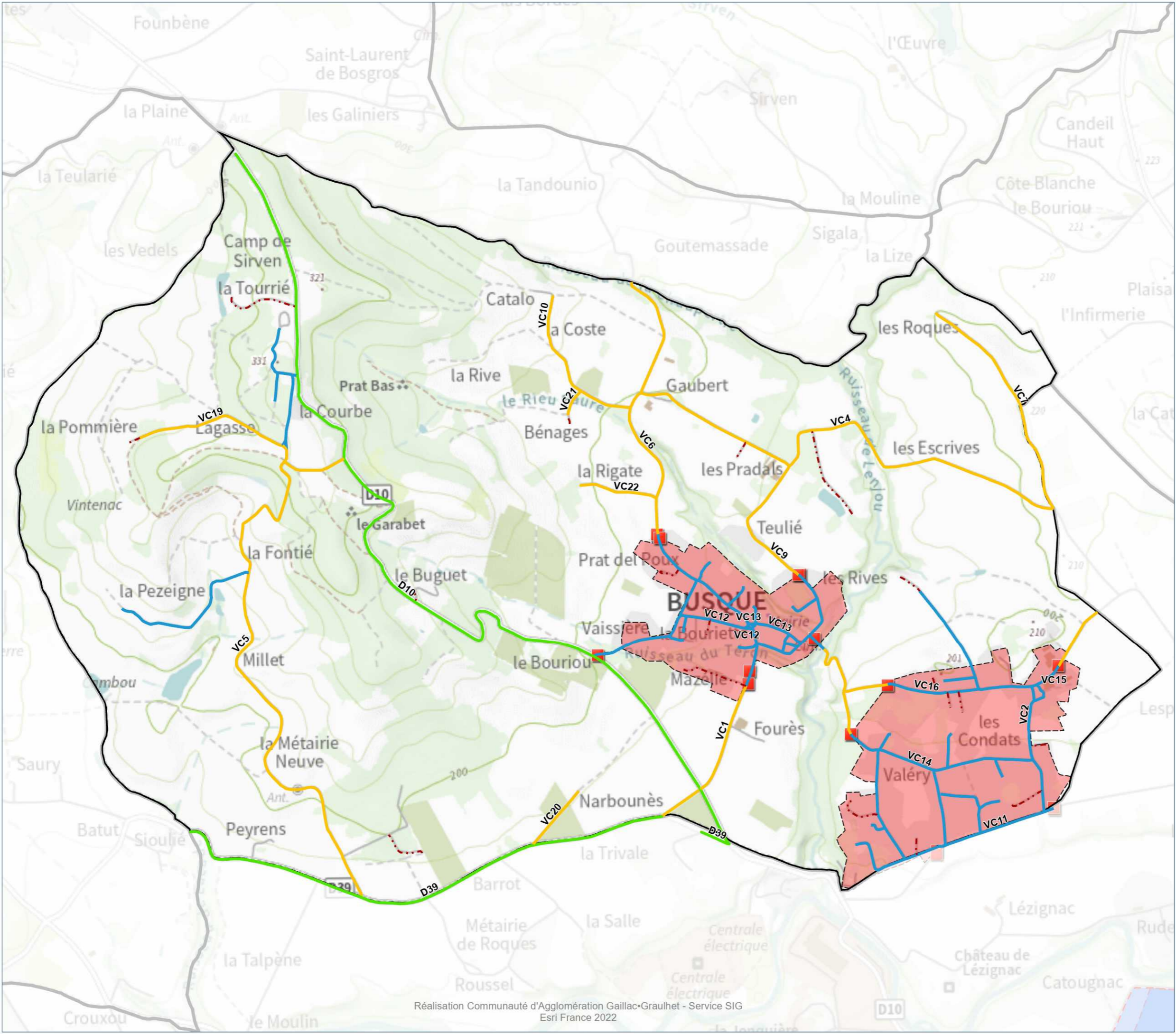
0 420 840 m

Au format A3 - Echelle : 1 / 18 000
 Date : 07/11/2025
 Réf : GMT-CA-Voirie



BUSQUE

Version : V1_Conseil-Communautaire_17112025



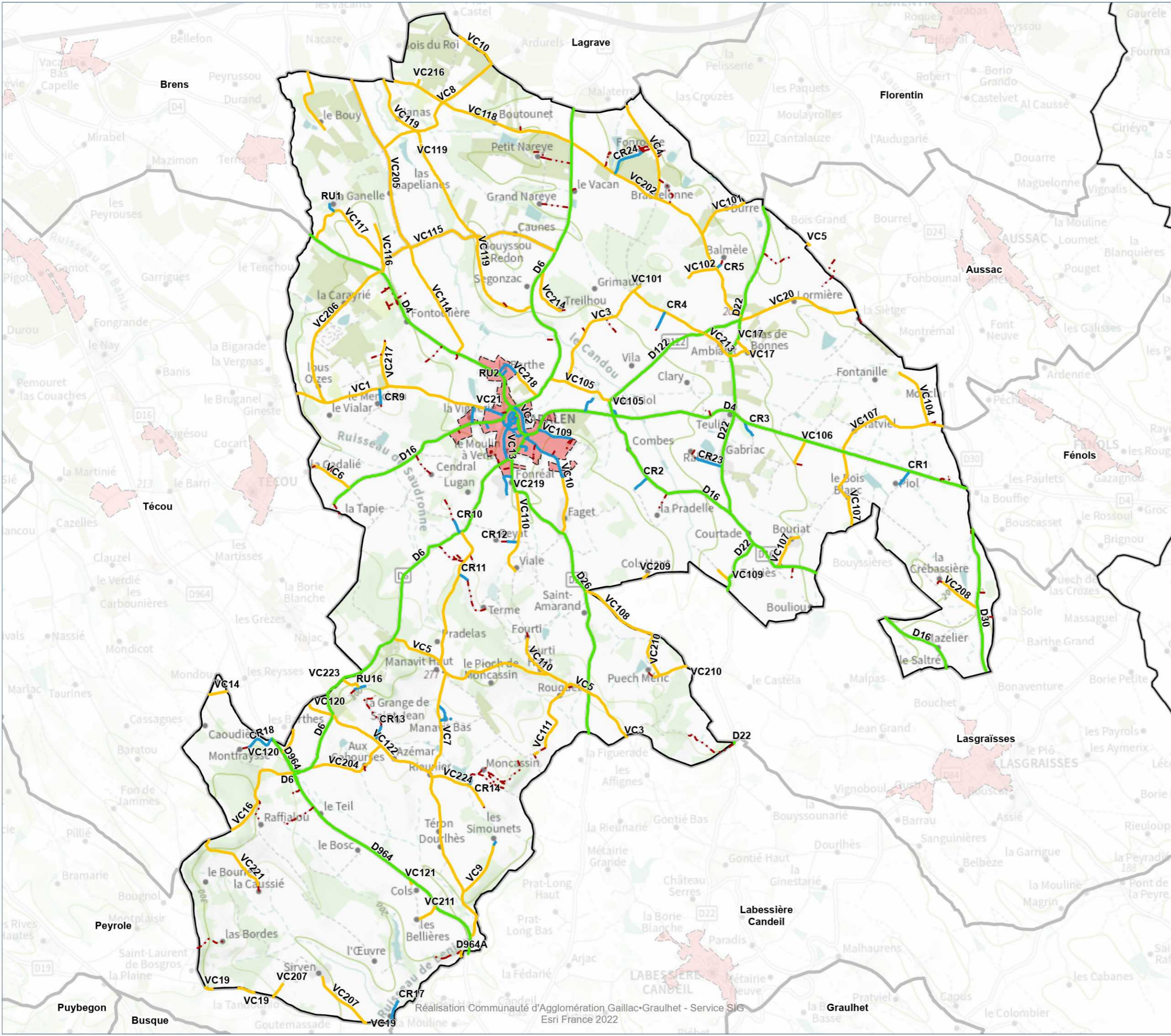
- **Panneaux Agglomération**
- Gestion Voirie (Hors chemin et route empierrée)**
- Communauté d'Agglomération Gaillac Graulhet
- Commune
- - - Gestion propriétaire privé
- Département du Tarn
- Département de la Haute-Garonne
- Département du Tam-et-Garonne
- Direction Interdépartementale des Routes du Sud-Ouest
- Périmètre des ZAE**
- Zone Agglomérée**

0 440 880 m

Au format A3 - Echelle : 1 / 19 000
 Date : 07/11/2025
 Réf : GMT-CA-Voirie

CADALEN

Version : V1_Conseil-Communautaire_17112025



- Gestion Voirie (Hors chemin et route empierrée)**
- Communauté d'Agglomération Gaillac Graulhet
 - Commune
 - - - Gestion propriétaire privé
 - Département du Tarn
 - Département de la Haute-Garonne
 - Département du Tam-et-Garonne
 - Direction Interdépartementale des Routes du Sud-Ouest
 - Périmètre des ZAE**
 - Zone Agglomérée**

0 1 100 2 200 m

Au format A3 - Echelle : 1 / 49 000
 Date : 07/11/2025
 Réf : GMT-CA-Voirie



CAHUZAC-SUR-VÈRE

Version : V1_Conseil-Communautaire_17112025

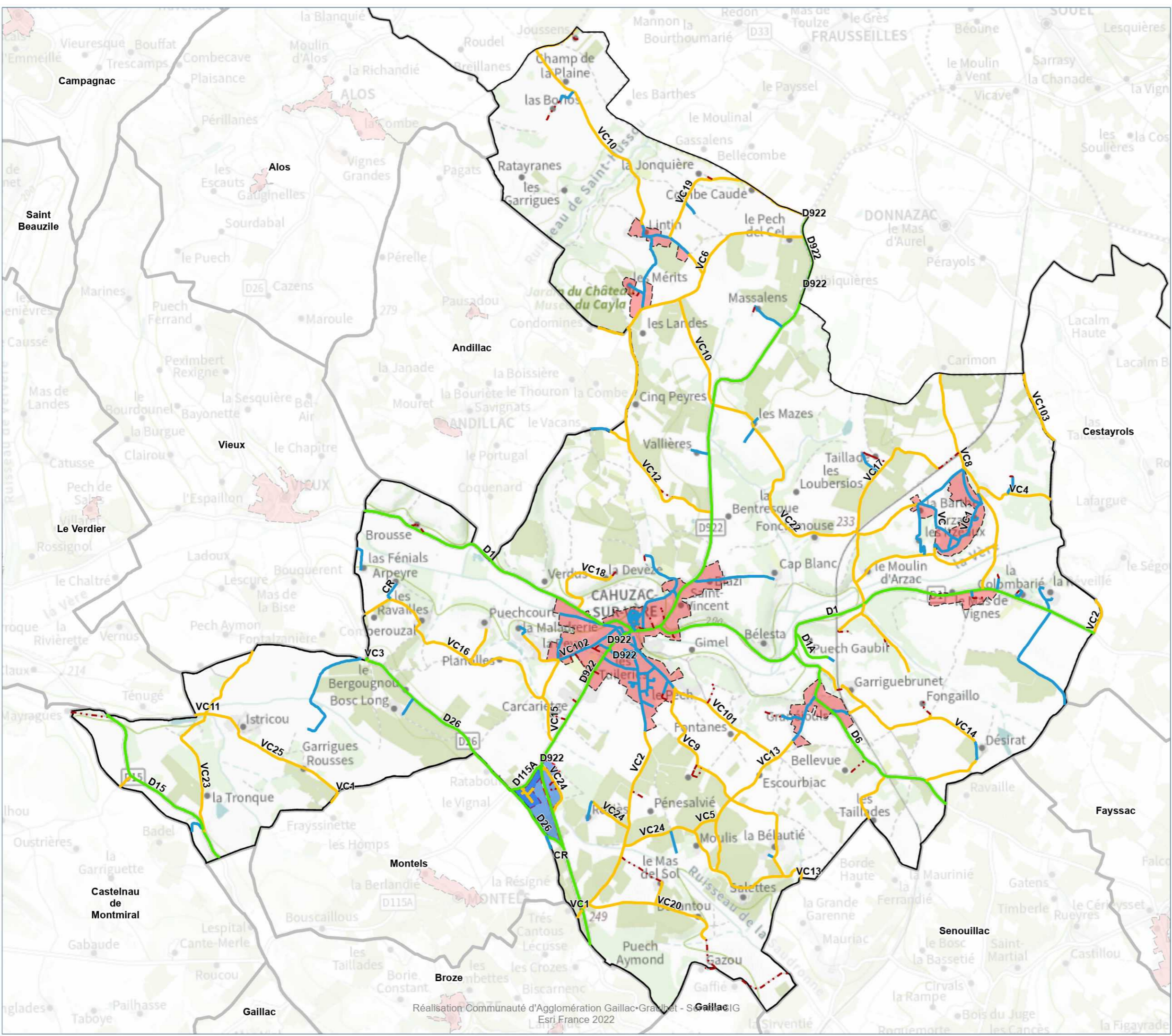
- Gestion Voirie (Hors chemin et route empierrée)**
- Communauté d'Agglomération Gaillac Graulhet
 - Commune
 - - - Gestion propriétaire privé
 - Département du Tam
 - Département de la Haute-Garonne
 - Département du Tam-et-Garonne
 - Direction Interdépartementale des Routes du Sud-Ouest
 - Périmètre des ZAE**
 - Zone Agglomérée**



Au format A3 - Echelle : 1 / 43 000

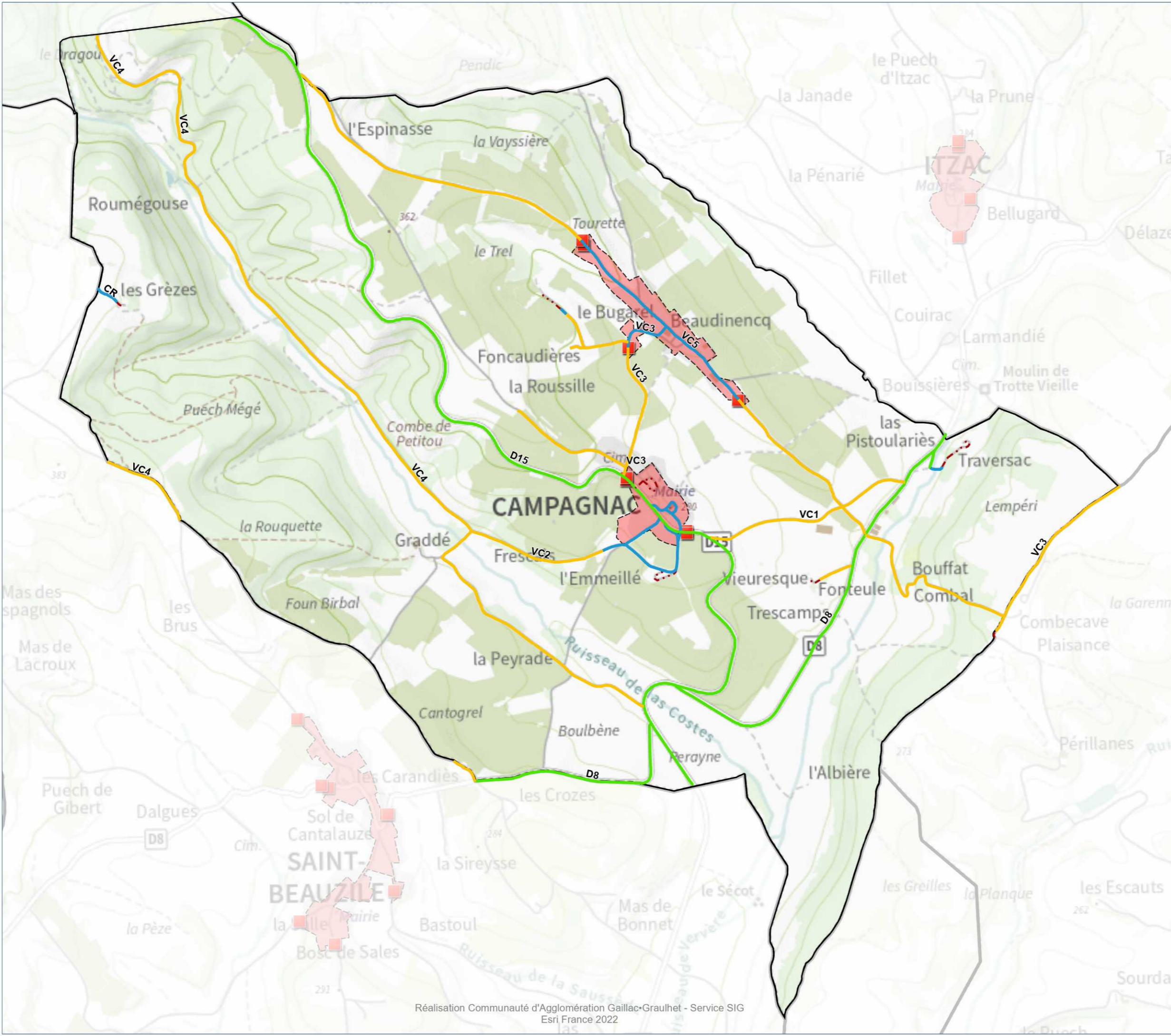
Date : 07/11/2025

Réf : GMT-CA-Voirie



CAMPAGNAC

Version : V1_Conseil-Communautaire_17112025



Panneaux Agglomération

Gestion Voirie (Hors chemin et route empierrée)

- Communauté d'Agglomération Gaillac Graulhet
- Commune
- Gestion propriétaire privé
- Département du Tam
- Département de la Haute-Garonne
- Département du Tam-et-Garonne
- Direction Interdépartementale des Routes du Sud-Ouest
- Périmètre des ZAE**
- Zone Agglomérée**



Au format A3 - Echelle : 1 / 19 000

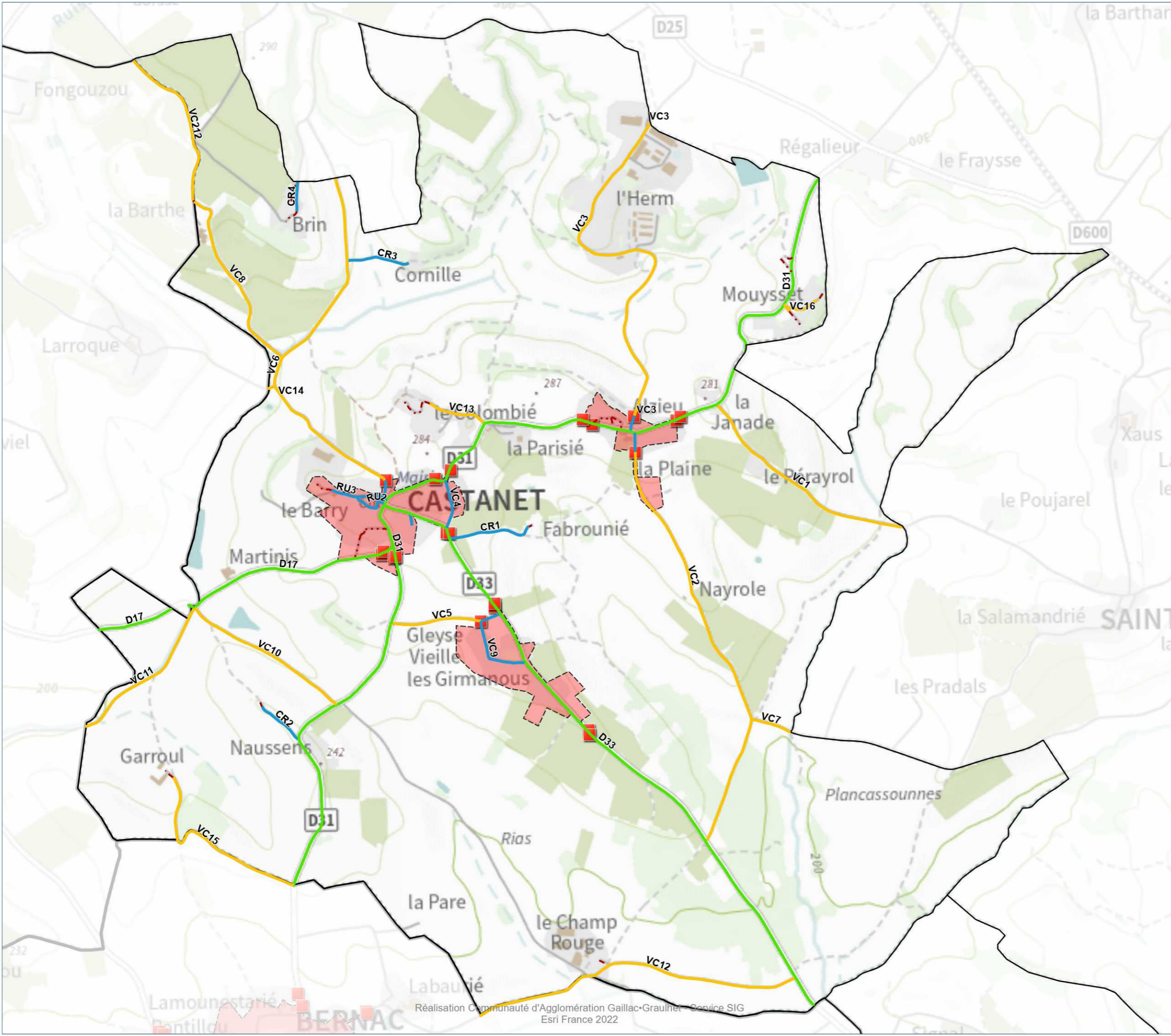
Date : 07/11/2025

Réf : GMT-CA-Voirie



CASTANET

Version : V1_Conseil-Communautaire_17112025



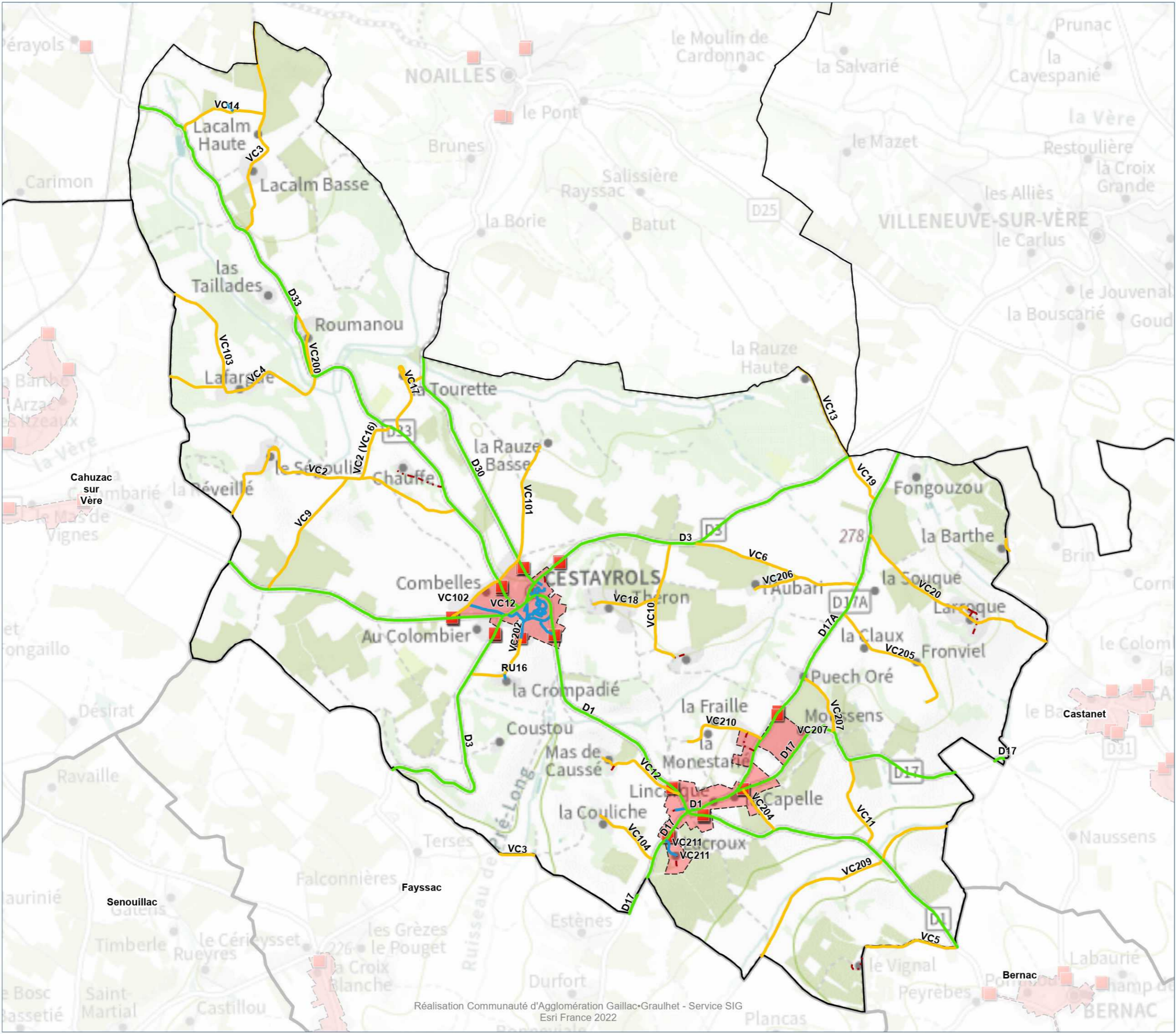
- **Panneaux Agglomération**
- Gestion Voirie (Hors chemin et route empierrée)**
- Communauté d'Agglomération Gaillac Graulhet
- Commune
- - - Gestion propriétaire privé
- Département du Tam
- Département de la Haute-Garonne
- Département du Tam-et-Garonne
- Direction Interdépartementale des Routes du Sud-Ouest
- Périmètre des ZAE**
- Zone Agglomérée**

0 390 780 m
 Au format A3 - Echelle : 1 / 17 000
 Date : 07/11/2025
 Réf : GMT-CA-Voirie



CESTAYROLS

Version : V1_Conseil-Communautaire_17112025



- **Panneaux Agglomération**
- Gestion Voirie (Hors chemin et route empierrée)**
 - Communauté d'Agglomération Gaillac Graulhet
 - Commune
 - - - Gestion propriétaire privé
 - Département du Tam
 - Département de la Haute-Garonne
 - Département du Tam-et-Garonne
 - Direction Interdépartementale des Routes du Sud-Ouest
- Périmètre des ZAE**
- Zone Agglomérée**

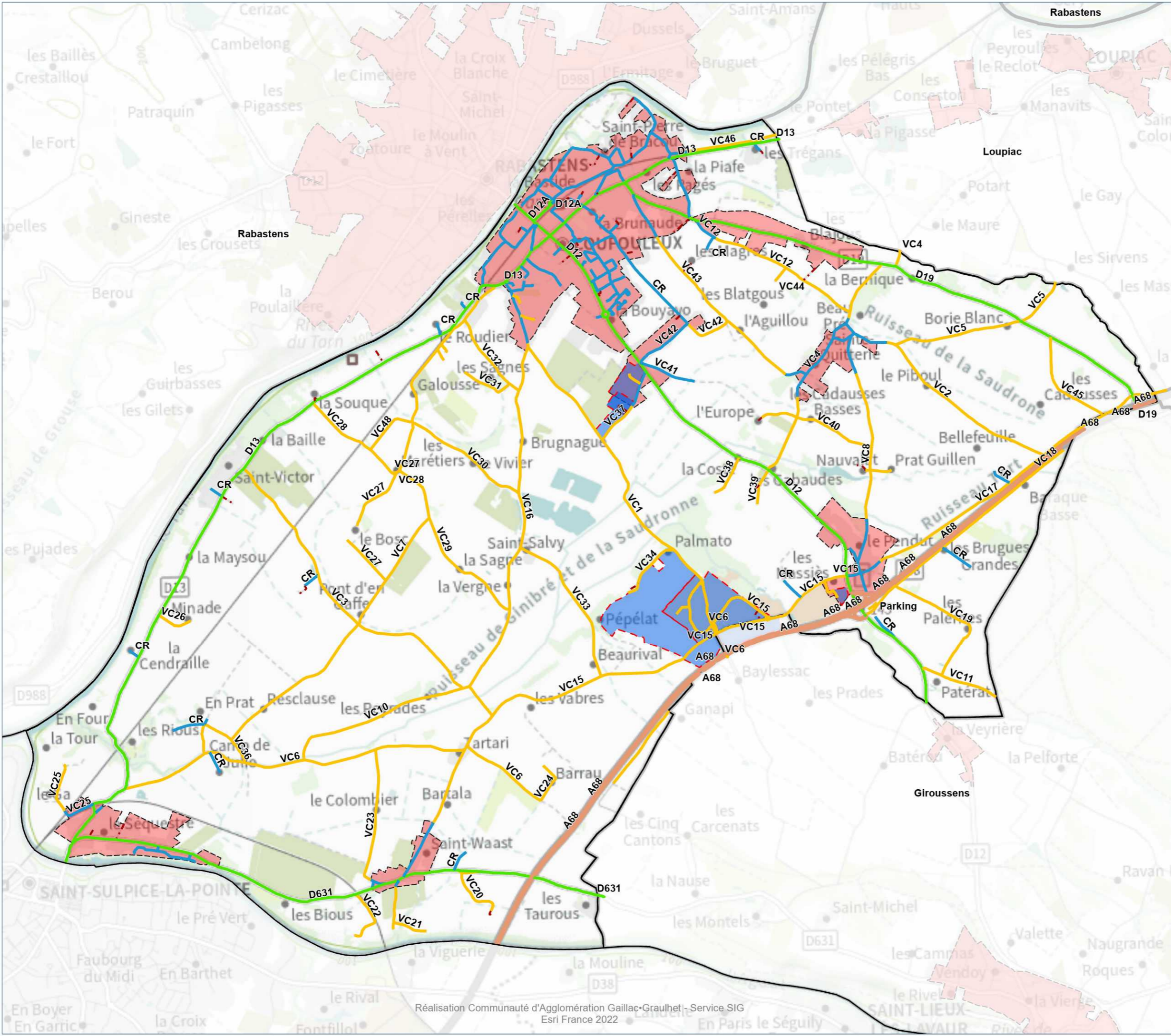


Au format A3 - Echelle : 1 / 31 000
 Date : 07/11/2025
 Réf : GMT-CA-Voirie



COUFFOULEUX

Version : V1_Conseil-Communautaire_17112025



Gestion Voirie (Hors chemin et route empierrée)

- Communauté d'Agglomération Gaillac Graulhet
- Commune
- - - Gestion propriétaire privé
- Département du Tarn
- Département de la Haute-Garonne
- Département du Tam-et-Garonne
- Direction Interdépartementale des Routes du Sud-Ouest
- Périmètre des ZAE**
- Zone Agglomérée**

0 820 1 640 m

Au format A3 - Echelle : 1 / 36 000

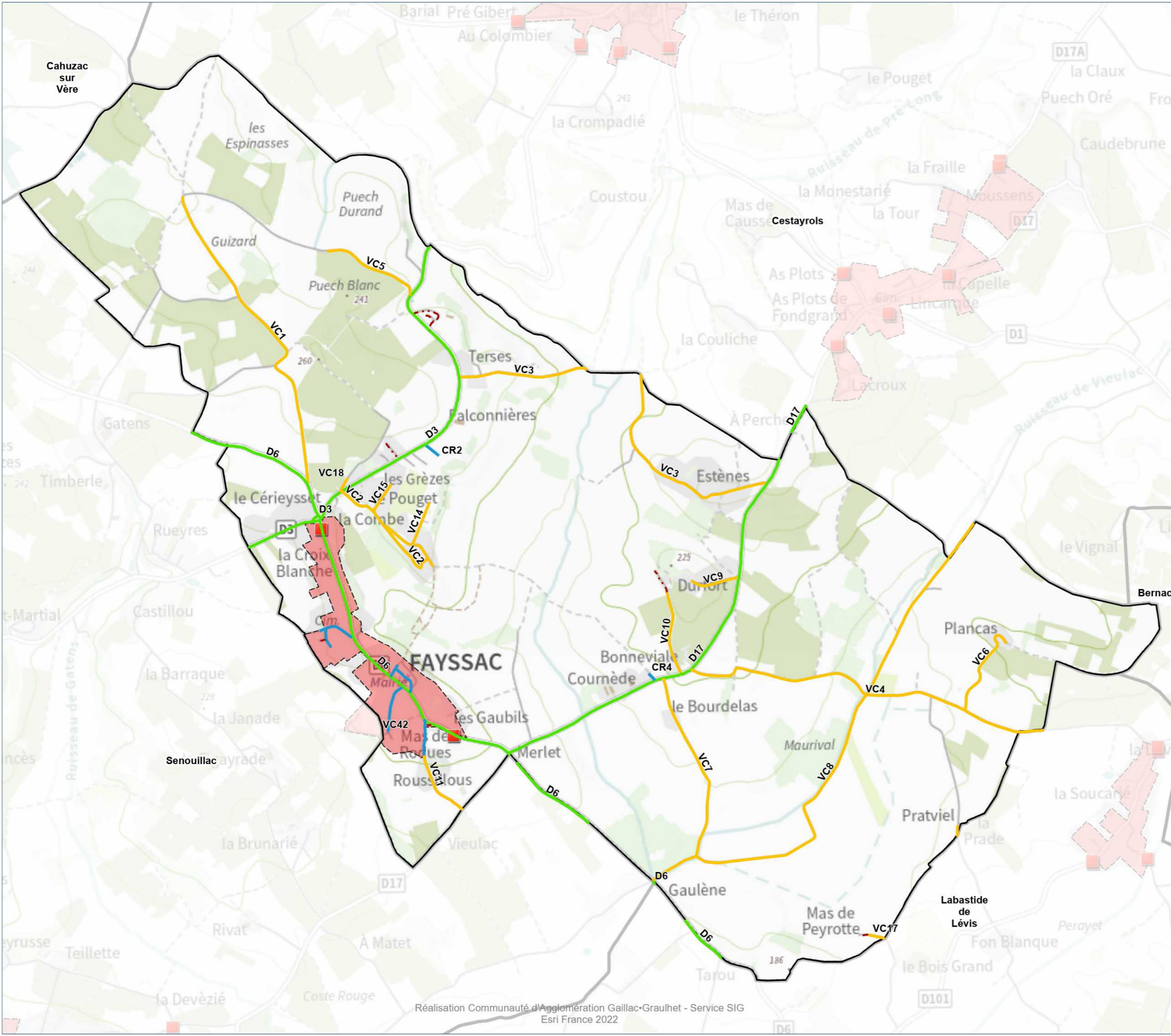
Date : 07/11/2025

Réf : GMT-CA-Voirie



FAYSSAC

Version : V1_Conseil-Communautaire_17112025



- **Panneaux Agglomération**
- Gestion Voirie (Hors chemin et route empierrée)**
 - Communauté d'Agglomération Gaillac Graulhet
 - Commune
 - - - Gestion propriétaire privé
 - Département du Tam
 - Département de la Haute-Garonne
 - Département du Tam-et-Garonne
 - Direction Interdépartementale des Routes du Sud-Ouest
- Périmètre des ZAE**
- Zone Agglomérée**

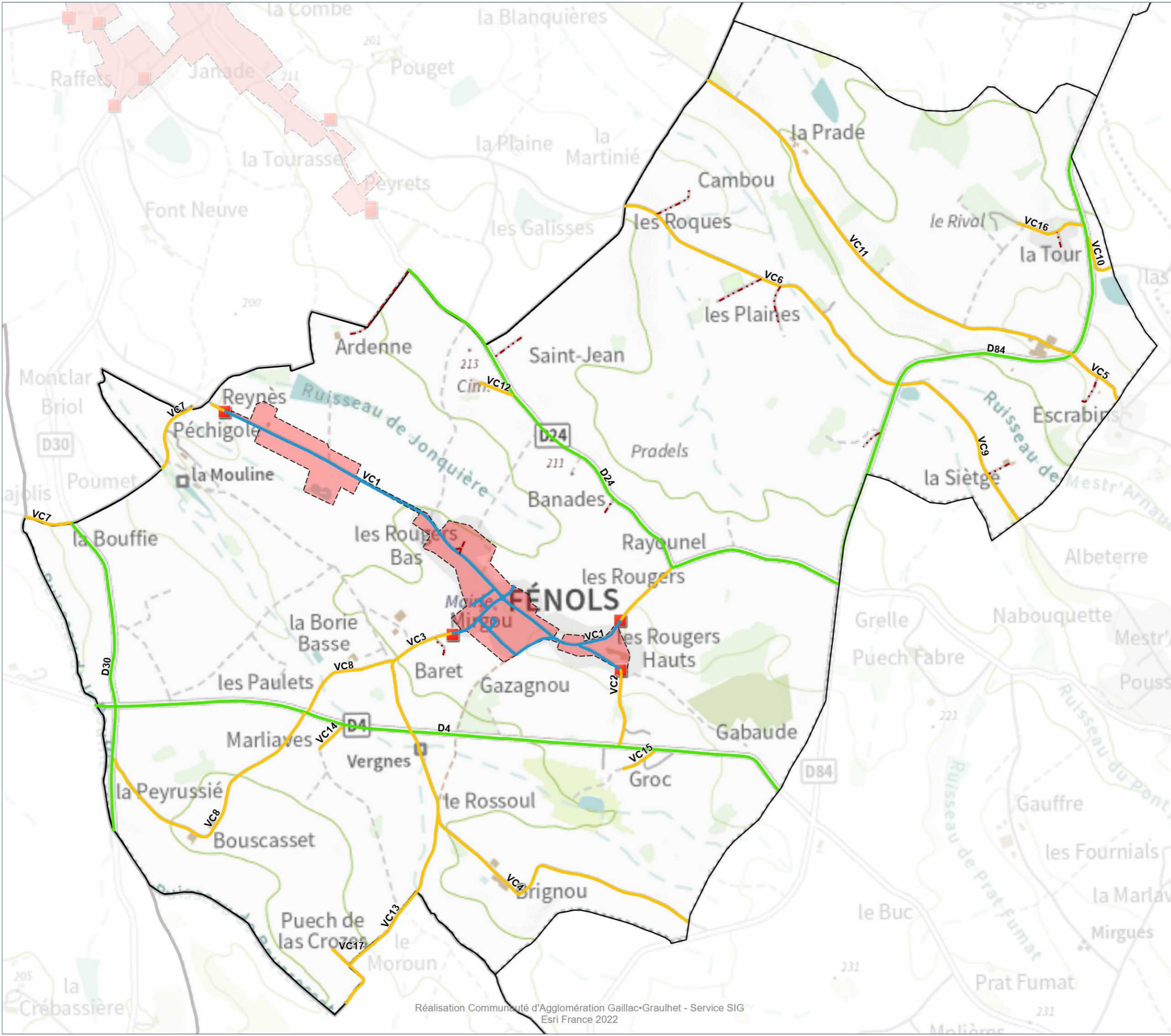


Au format A3 - Echelle : 1 / 21 000
 Date : 07/11/2025
 Réf : GMT-CA-Voirie



FÉNOLS

Version : V1_Conseil-Communautaire_17112025



- **Panneaux Agglomération**
- Gestion Voirie (Hors chemin et route empierrée)**
 - Communauté d'Agglomération Gaillac Graulhet
 - Commune
 - · - · Gestion propriétaire privé
 - Département du Tam
 - Département de la Haute-Garonne
 - Département du Tam-et-Garonne
 - Direction Interdépartementale des Routes du Sud-Ouest
- Périmètre des ZAE**
- Zone Agglomérée**

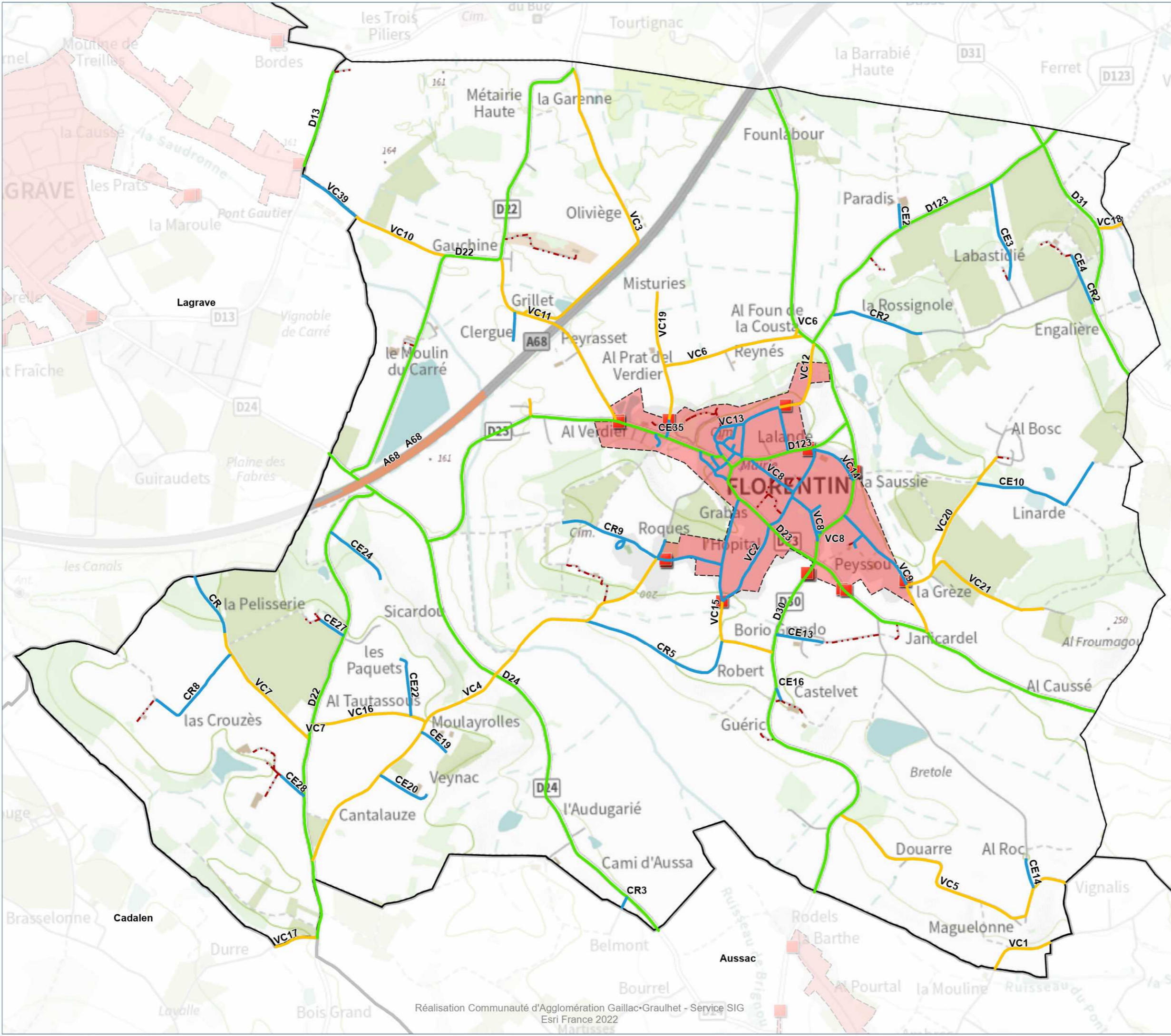
0 370 740 m

Au format A3 - Echelle : 1 / 16 000
 Date : 07/11/2025
 Réf : GMT-CA-Voirie



FLORENTIN

Version : V1_Conseil-Communautaire_17112025



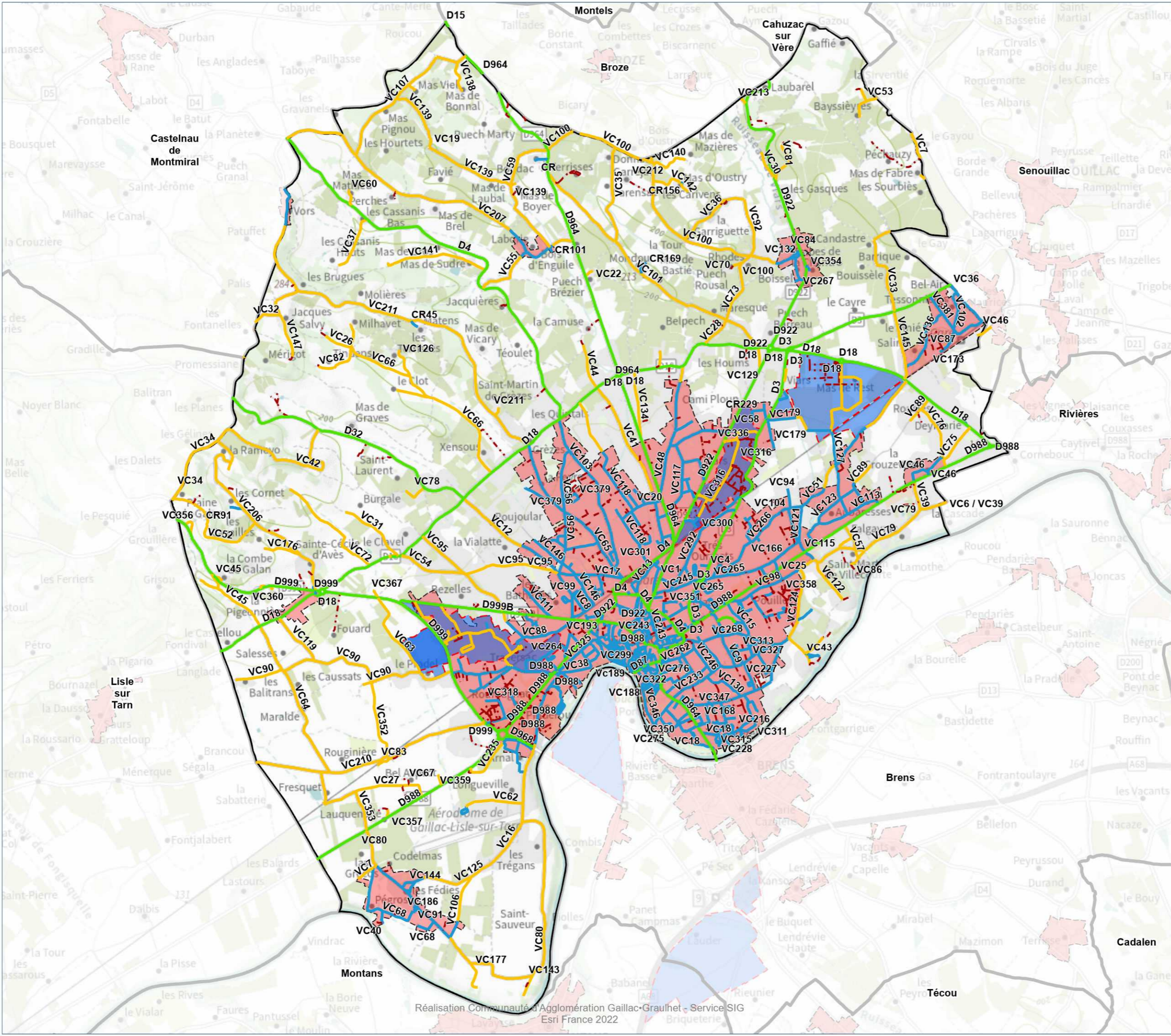
- **Panneaux Agglomération**
- Gestion Voirie (Hors chemin et route empierrée)**
 - Communauté d'Agglomération Gaillac Graulhet
 - Commune
 - - - Gestion propriétaire privé
 - Département du Tarn
 - Département de la Haute-Garonne
 - Département du Tarn-et-Garonne
 - Direction Interdépartementale des Routes du Sud-Ouest
- Périmètre des ZAE**
- Zone Agglomérée**

0 490 980 m

Au format A3 - Echelle : 1 / 21 000
 Date : 07/11/2025
 Réf : GMT-CA-Voirie

GAILLAC

Version : V1_Conseil-Communautaire_17112025



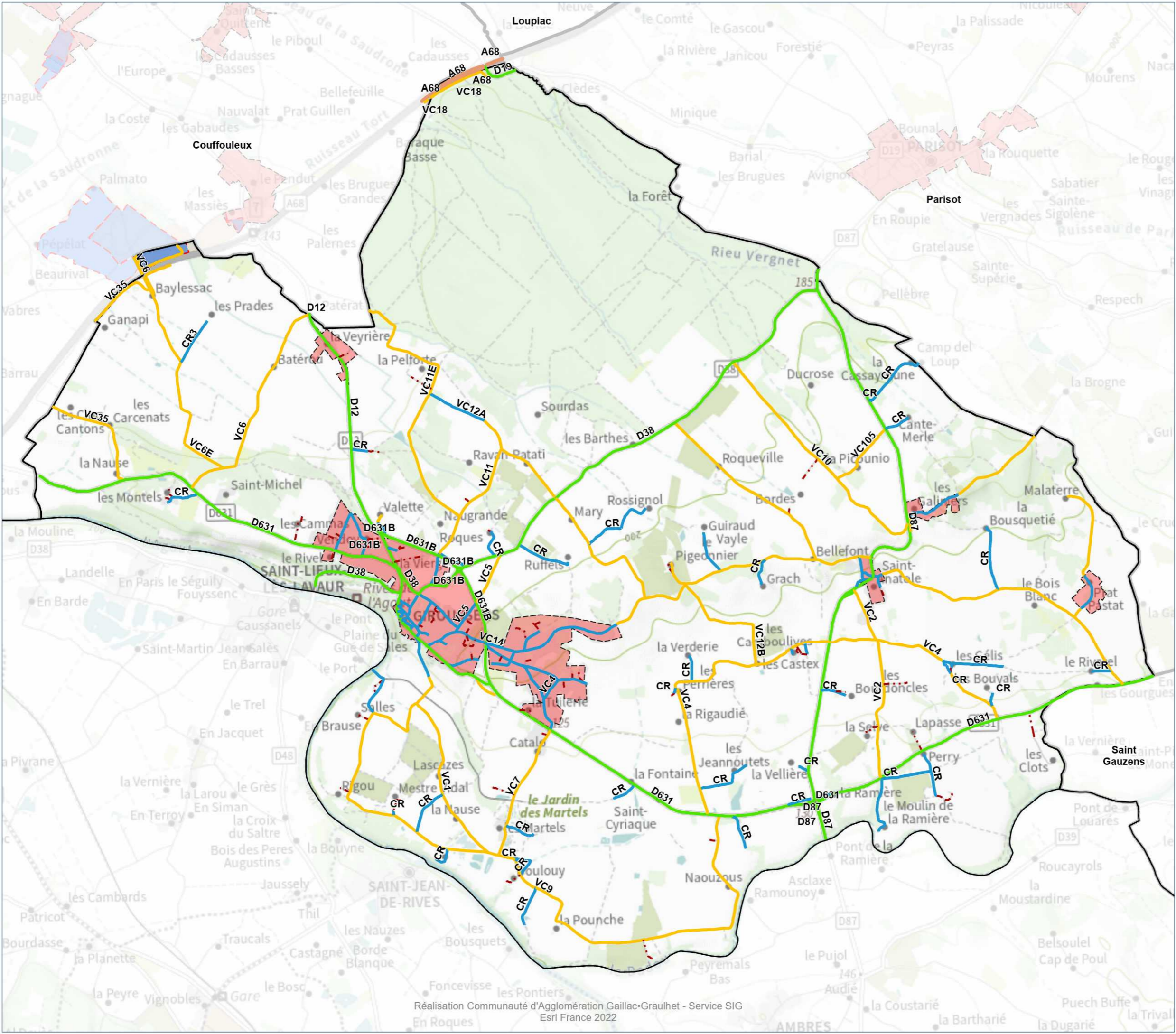
- Gestion Voirie (Hors chemin et route empierrée)**
- Communauté d'Agglomération Gaillac Graulhet
 - Commune
 - Gestion propriétaire privé
 - Département du Tarn
 - Département de la Haute-Garonne
 - Département du Tam-et-Garonne
 - Direction Interdépartementale des Routes du Sud-Ouest
 - **Périmètre des ZAE**
 - **Zone Agglomérée**



Au format A3 - Echelle : 1 / 51 000
 Date : 07/11/2025
 Réf : GMT-CA-Voirie

GIROUSSENS

Version : V1_Conseil-Communautaire_17112025



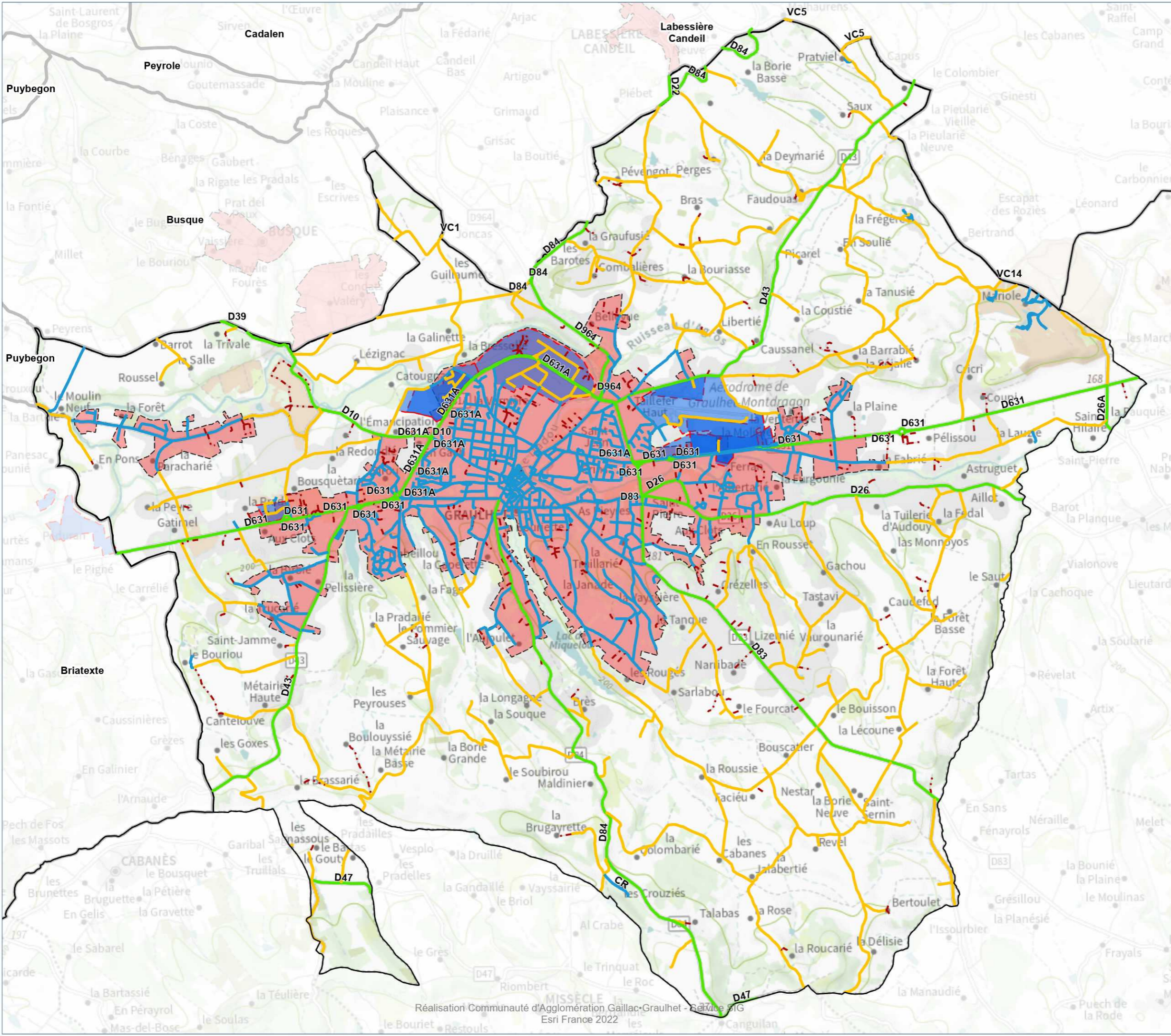
- Gestion Voirie (Hors chemin et route empierrée)**
- Communauté d'Agglomération Gaillac Graulhet
 - Commune
 - Gestion propriétaire privé
 - Département du Tarn
 - Département de la Haute-Garonne
 - Département du Tarn-et-Garonne
 - Direction Interdépartementale des Routes du Sud-Ouest
 - Périmètre des ZAE**
 - Zone Agglomérée**



Au format A3 - Echelle : 1 / 43 000
 Date : 07/11/2025
 Réf : GMT-CA-Voirie

GRAULHET

Version : V1_Conseil-Communautaire_17112025



- Gestion Voirie (Hors chemin et route empierrée)**
- Communauté d'Agglomération Gaillac Graulhet
 - Commune
 - - - Gestion propriétaire privé
 - Département du Tam
 - Département de la Haute-Garonne
 - Département du Tam-et-Garonne
 - Direction Interdépartementale des Routes du Sud-Ouest
 - Périmètre des ZAE**
 - Zone Agglomérée**

0 1 000 2 000 m

Au format A3 - Echelle : 1 / 48 000
 Date : 07/11/2025
 Réf : GMT-CA-Voirie





GRAZAC

Version : V1_Conseil-Communautaire_17112025

Gestion Voirie (Hors chemin et route empierrée)

- Communauté d'Agglomération Gaillac Graulhet
- Commune
- Gestion propriétaire privé
- Département du Tarn
- Département de la Haute-Garonne
- Département du Tam-et-Garonne
- Direction Interdépartementale des Routes du Sud-Ouest
- Périmètre des ZAE**
- Zone Agglomérée**

0 1 100 2 200 m

Au format A3 - Echelle : 1 / 52 000

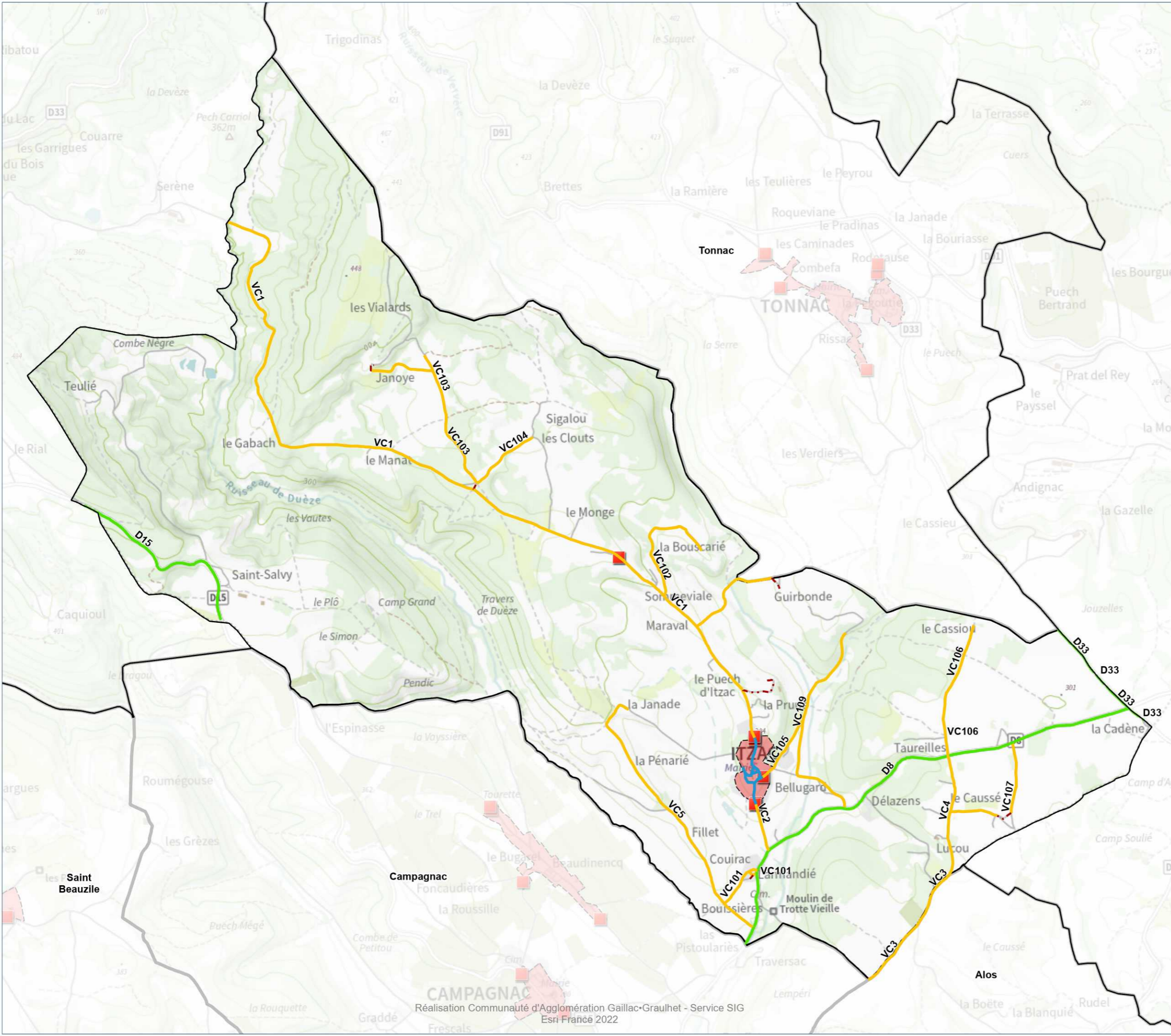
Date : 07/11/2025

Réf : GMT-CA-Voirie



ITZAC

Version : V1_Conseil-Communautaire_17112025



- **Panneaux Agglomération**
- Gestion Voirie (Hors chemin et route empierrée)**
 - Communauté d'Agglomération Gaillac Graulhet
 - Commune
 - - - Gestion propriétaire privé
 - Département du Tam
 - Département de la Haute-Garonne
 - Département du Tam-et-Garonne
 - Direction Interdépartementale des Routes du Sud-Ouest
- Périmètre des ZAE**
- Zone Agglomérée**

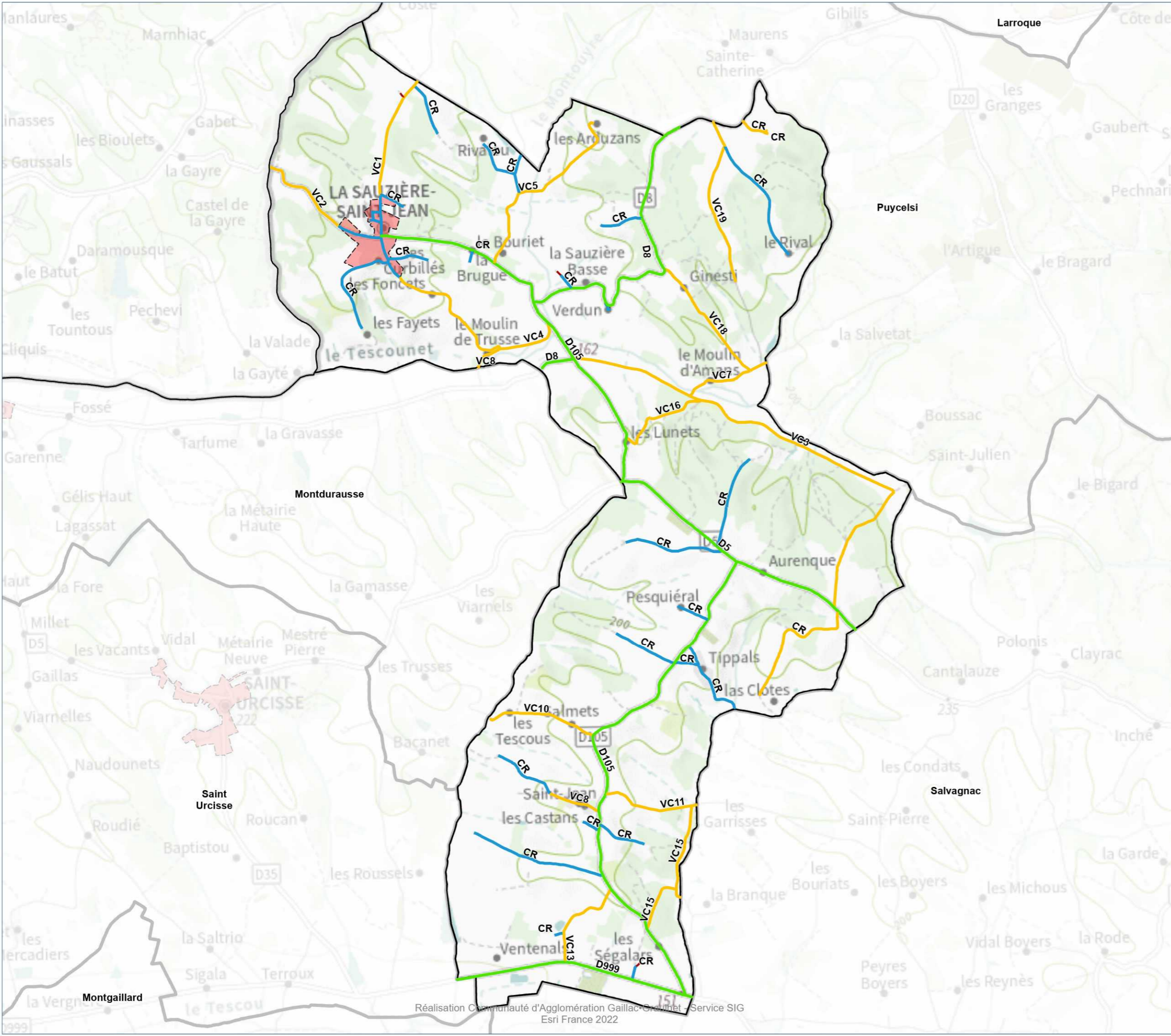


Au format A3 - Echelle : 1 / 27 000
 Date : 07/11/2025
 Réf : GMT-CA-Voirie



LA SAUZIÈRE-SAINTE-JEAN

Version : V1_Conseil-Communautaire_17112025



- Gestion Voirie (Hors chemin et route empierrée)**
- Communauté d'Agglomération Gaillac Graulhet
 - Commune
 - Gestion propriétaire privé
 - Département du Tarn
 - Département de la Haute-Garonne
 - Département du Tarn-et-Garonne
 - Direction Interdépartementale des Routes du Sud-Ouest
 - Périmètre des ZAE**
 - Zone Agglomérée**

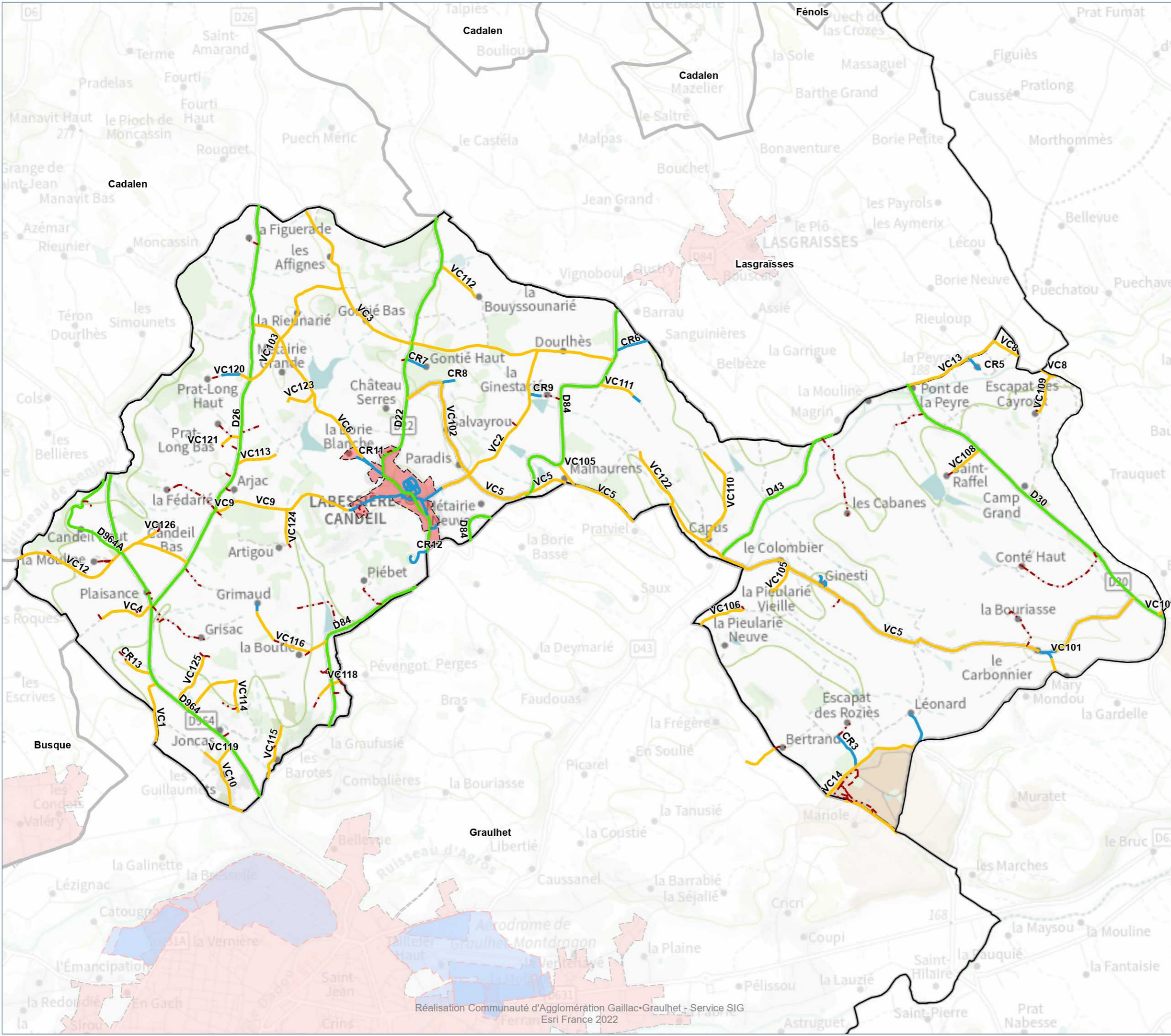
0 820 1 640 m

Au format A3 - Echelle : 1 / 36 000
 Date : 07/11/2025
 Réf : GMT-CA-Voirie



LABESSIÈRE-CANDEIL

Version : V1_Conseil-Communautaire_17112025



- Gestion Voirie (Hors chemin et route empierrée)**
- Communauté d'Agglomération Gaillac Graulhet
 - Commune
 - Gestion propriétaire privé
 - Département du Tam
 - Département de la Haute-Garonne
 - Département du Tam-et-Garonne
 - Direction Interdépartementale des Routes du Sud-Ouest
 - Périmètre des ZAE**
 - Zone Agglomérée**

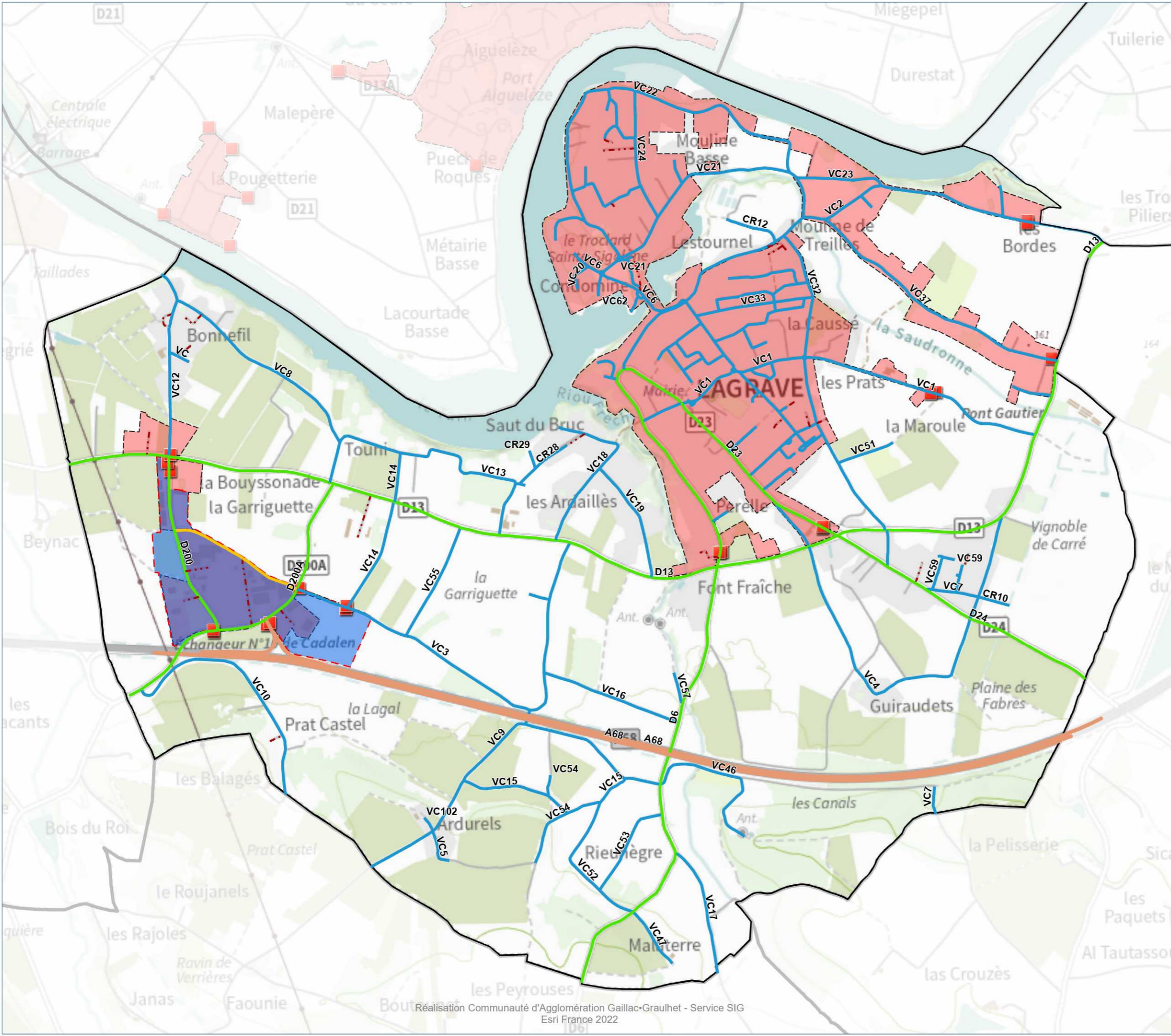
0 910 1 820 m

Au format A3 - Echelle : 1 / 40 000
 Date : 07/11/2025
 Réf : GMT-CA-Voirie



LAGRAVE

Version : V1_Conseil-Communautaire_17112025



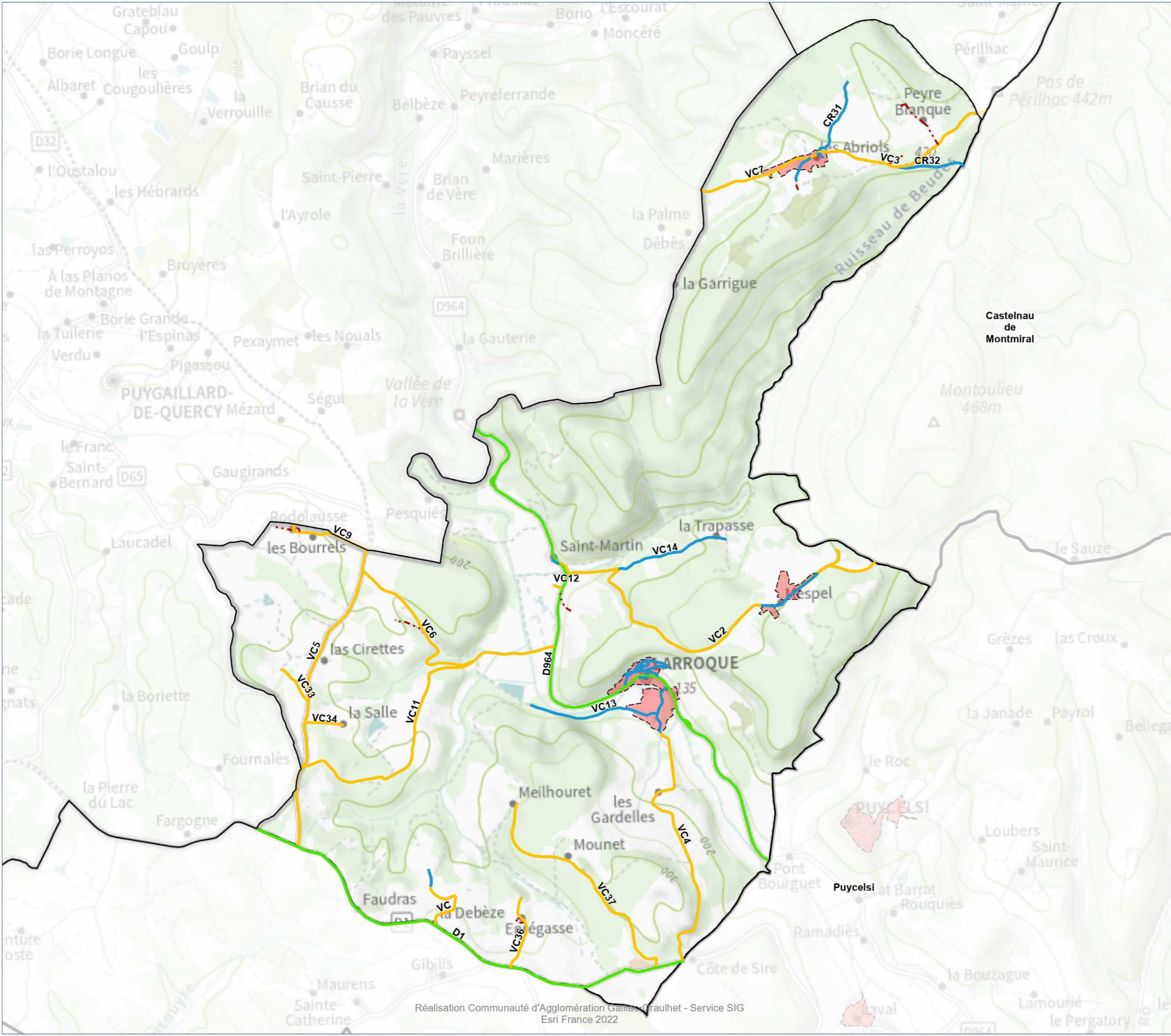
- **Panneaux Agglomération**
- Gestion Voirie (Hors chemin et route empierrée)**
 - Communauté d'Agglomération Gaillac Graulhet
 - Commune
 - - - Gestion propriétaire privé
 - Département du Tam
 - Département de la Haute-Garonne
 - Département du Tam-et-Garonne
 - Direction Interdépartementale des Routes du Sud-Ouest
- Périmètre des ZAE**
- Zone Agglomérée**

0 440 880 m

Au format A3 - Echelle : 1 / 19 000
 Date : 07/11/2025
 Réf : GMT-CA-Voirie

LARROQUE

Version : V1_Conseil-Communautaire_17112025



- Gestion Voirie (Hors chemin et route empierrée)**
- Communauté d'Agglomération Gaillac Graulhet
 - Commune
 - - - Gestion propriétaire privé
 - Département du Tarn
 - Département de la Haute-Garonne
 - Département du Tam-et-Garonne
 - Direction Interdépartementale des Routes du Sud-Ouest
 - Périmètre des ZAE**
 - Zone Agglomérée**

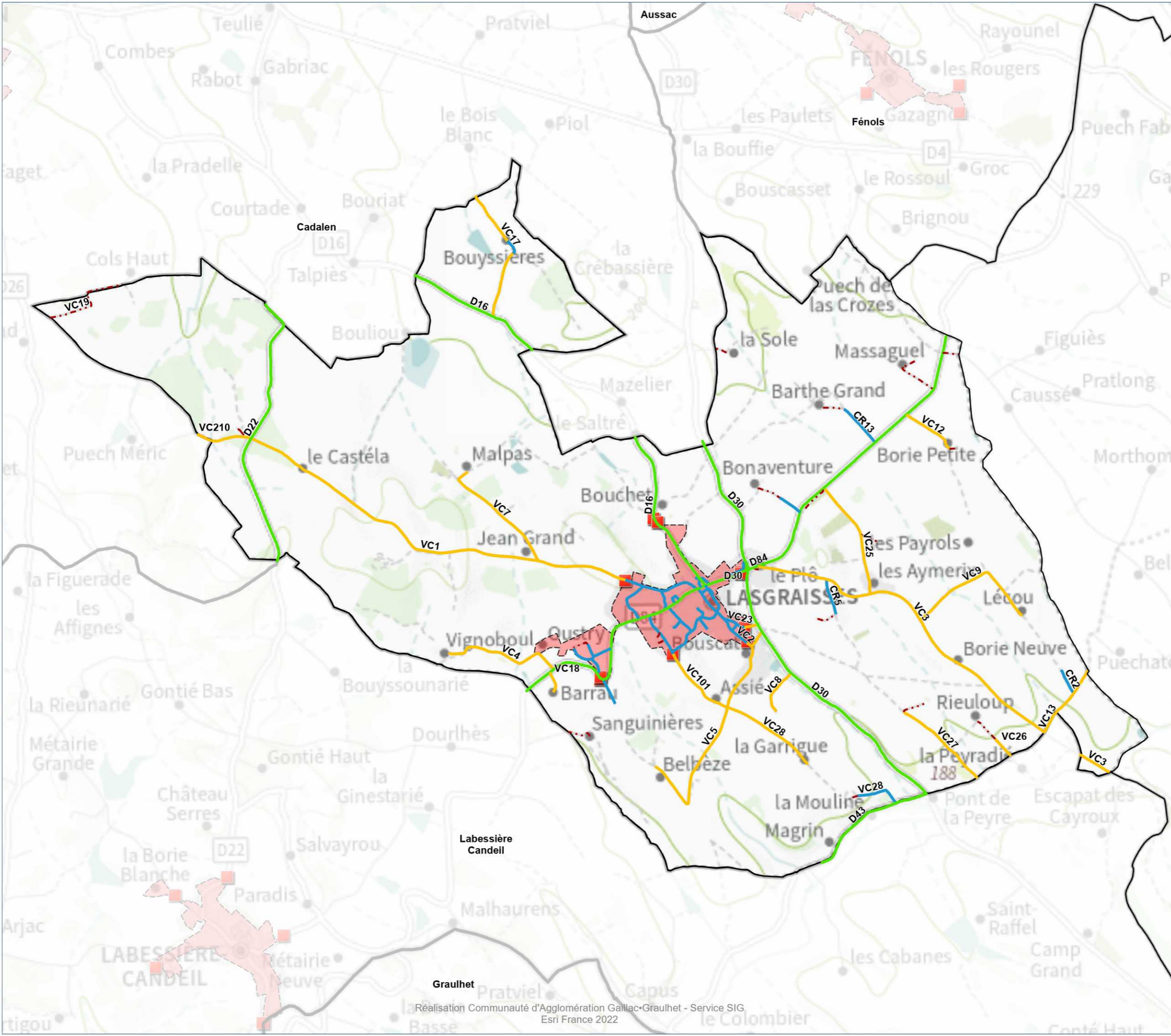
0 840 1 680 m

Au format A3 - Echelle : 1 / 37 000
 Date : 07/11/2025
 Réf : GMT-CA-Voirie



LASGRAÏSSES

Version : V1_Conseil-Communautaire_17112025



- **Panneaux Agglomération**
- Gestion Voirie (Hors chemin et route empierrée)**
 - Communauté d'Agglomération Gaillac Graulhet
 - Commune
 - - - Gestion propriétaire privé
 - Département du Tam
 - Département de la Haute-Garonne
 - Département du Tam-et-Garonne
 - Direction Interdépartementale des Routes du Sud-Ouest
- Périmètre des ZAE**
- Zone Agglomérée**

0 660 1 320 m

Au format A3 - Echelle : 1 / 29 000
 Date : 07/11/2025
 Réf : GMT-CA-Voirie

LE VERDIER

Version : V1_Conseil-Communautaire_17112025



- **Panneaux Agglomération**
- Gestion Voirie (Hors chemin et route empierrée)**
- Communauté d'Agglomération Gaillac Graulhet
- Commune
- - - Gestion propriétaire privé
- Département du Tam
- Département de la Haute-Garonne
- Département du Tam-et-Garonne
- Direction Interdépartementale des Routes du Sud-Ouest
- Périmètre des ZAE**
- Zone Agglomérée**

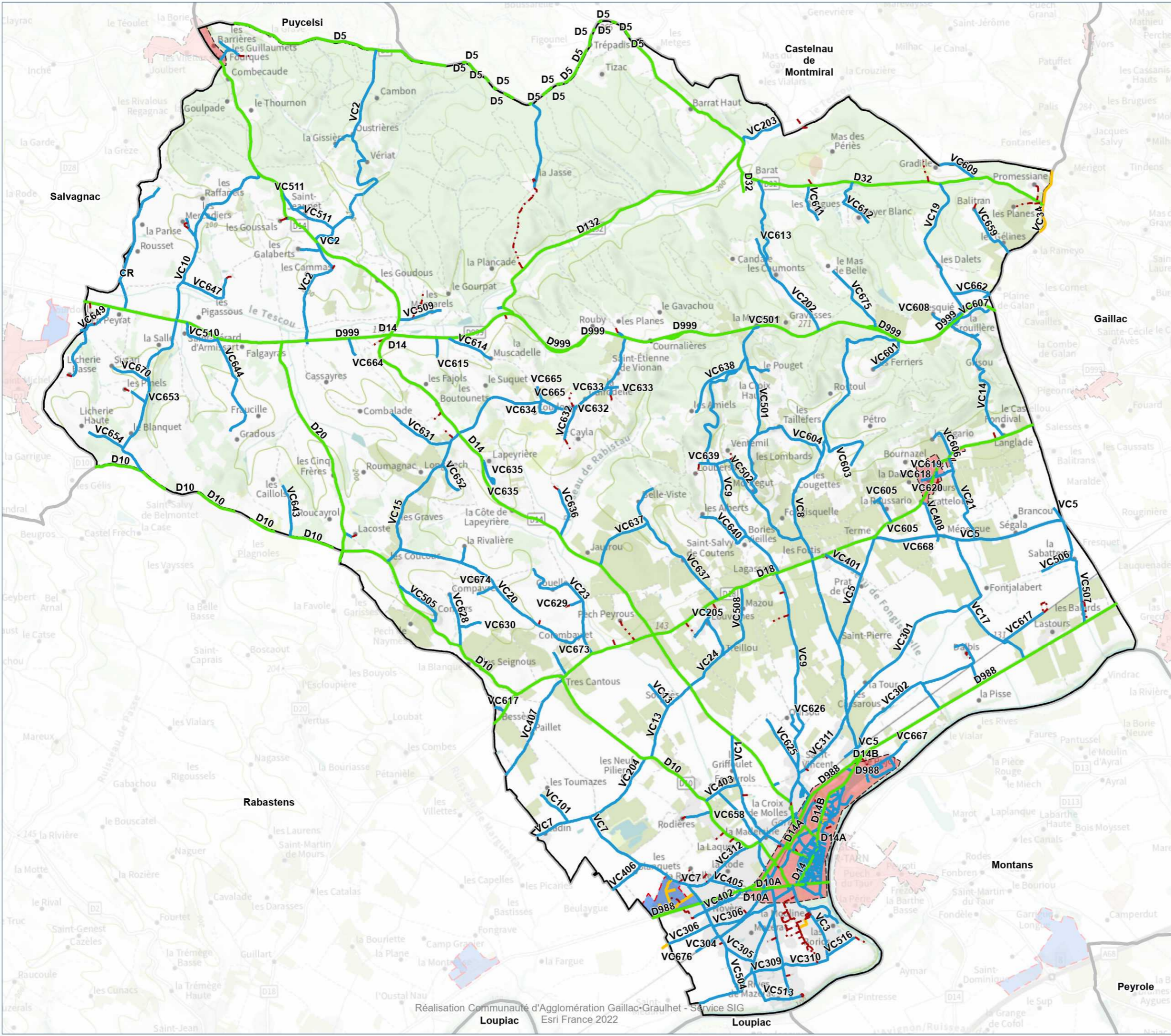


Au format A3 - Echelle : 1 / 20 000
 Date : 07/11/2025
 Réf : GMT-CA-Voirie



LISLE-SUR-TARN

Version : V1_Conseil-Communautaire_17112025



- Gestion Voirie (Hors chemin et route empierrée)**
- Communauté d'Agglomération Gaillac Graulhet
 - Commune
 - Gestion propriétaire privé
 - Département du Tarn
 - Département de la Haute-Garonne
 - Département du Tam-et-Garonne
 - Direction Interdépartementale des Routes du Sud-Ouest
 - Périmètre des ZAE**
 - Zone Agglomérée**

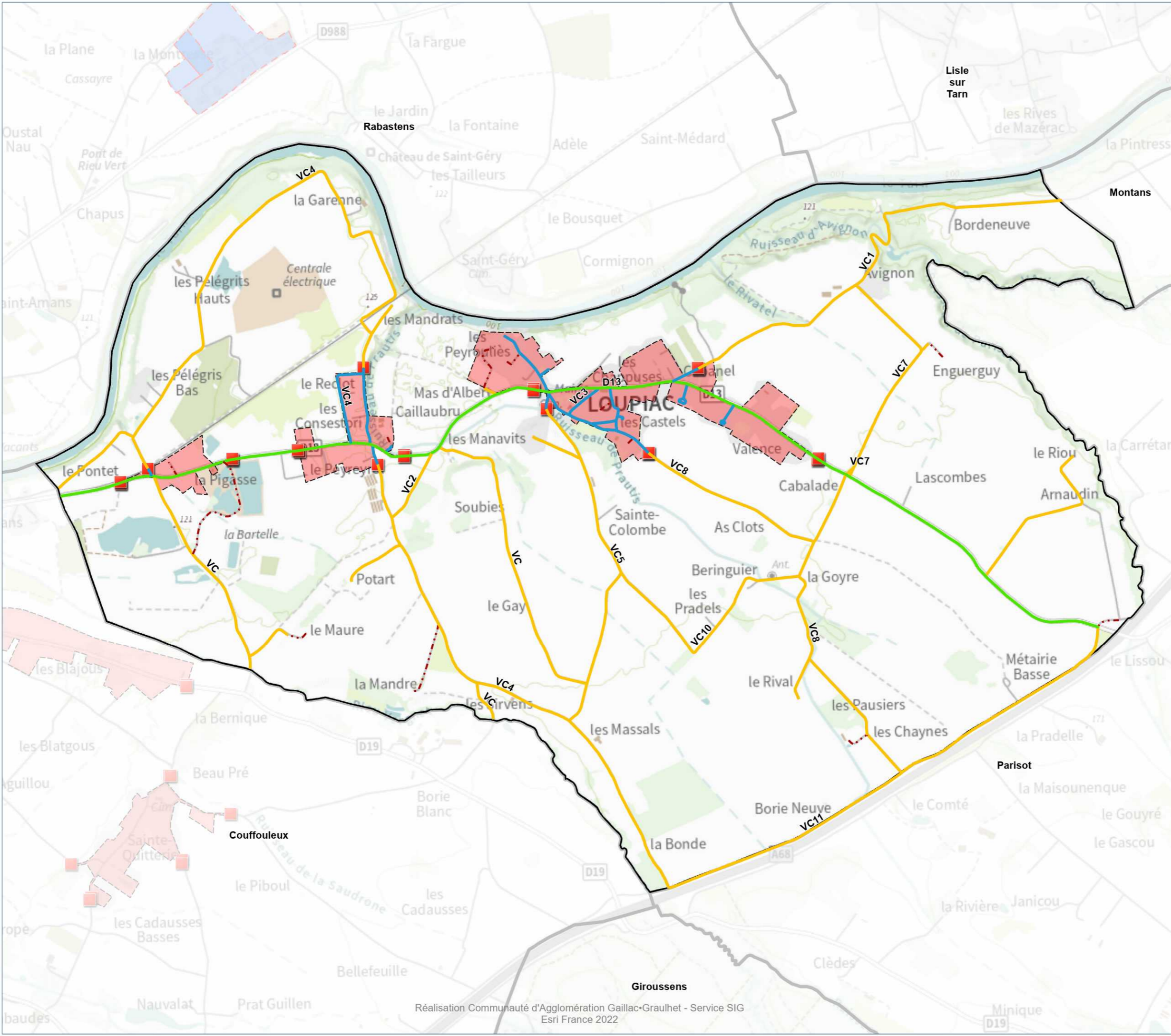
0 1 300 2 600 m

Au format A3 - Echelle : 1 / 59 000
 Date : 07/11/2025
 Réf : GMT-CA-Voirie



LOUPIAC

Version : V1_Conseil-Communautaire_17112025



- **Panneaux Agglomération**
- Gestion Voirie (Hors chemin et route empierrée)**
 - Communauté d'Agglomération Gaillac Graulhet
 - Commune
 - - - Gestion propriétaire privé
 - Département du Tarn
 - Département de la Haute-Garonne
 - Département du Tam-et-Garonne
 - Direction Interdépartementale des Routes du Sud-Ouest
- Périmètre des ZAE**
- Zone Agglomérée**

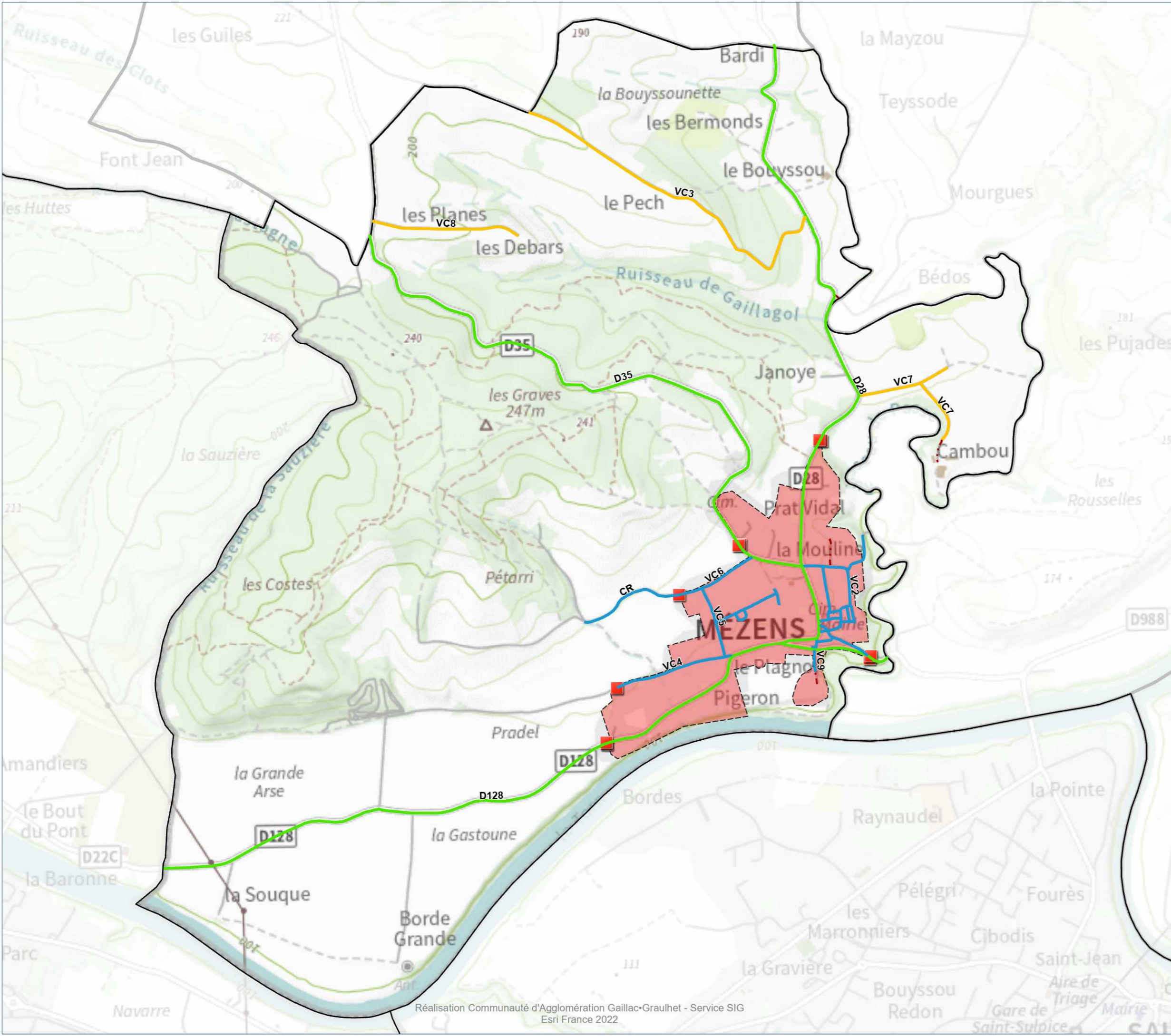
0 530 1 060 m

Au format A3 - Echelle : 1 / 23 000
 Date : 07/11/2025
 Réf : GMT-CA-Voirie



MÉZENS

Version : V1_Conseil-Communautaire_17112025



- **Panneaux Agglomération**
- Gestion Voirie (Hors chemin et route empierrée)**
 - Communauté d'Agglomération Gaillac Graulhet
 - Commune
 - - - Gestion propriétaire privé
 - Département du Tam
 - Département de la Haute-Garonne
 - Département du Tam-et-Garonne
 - Direction Interdépartementale des Routes du Sud-Ouest
- Périmètre des ZAE**
- Zone Agglomérée**

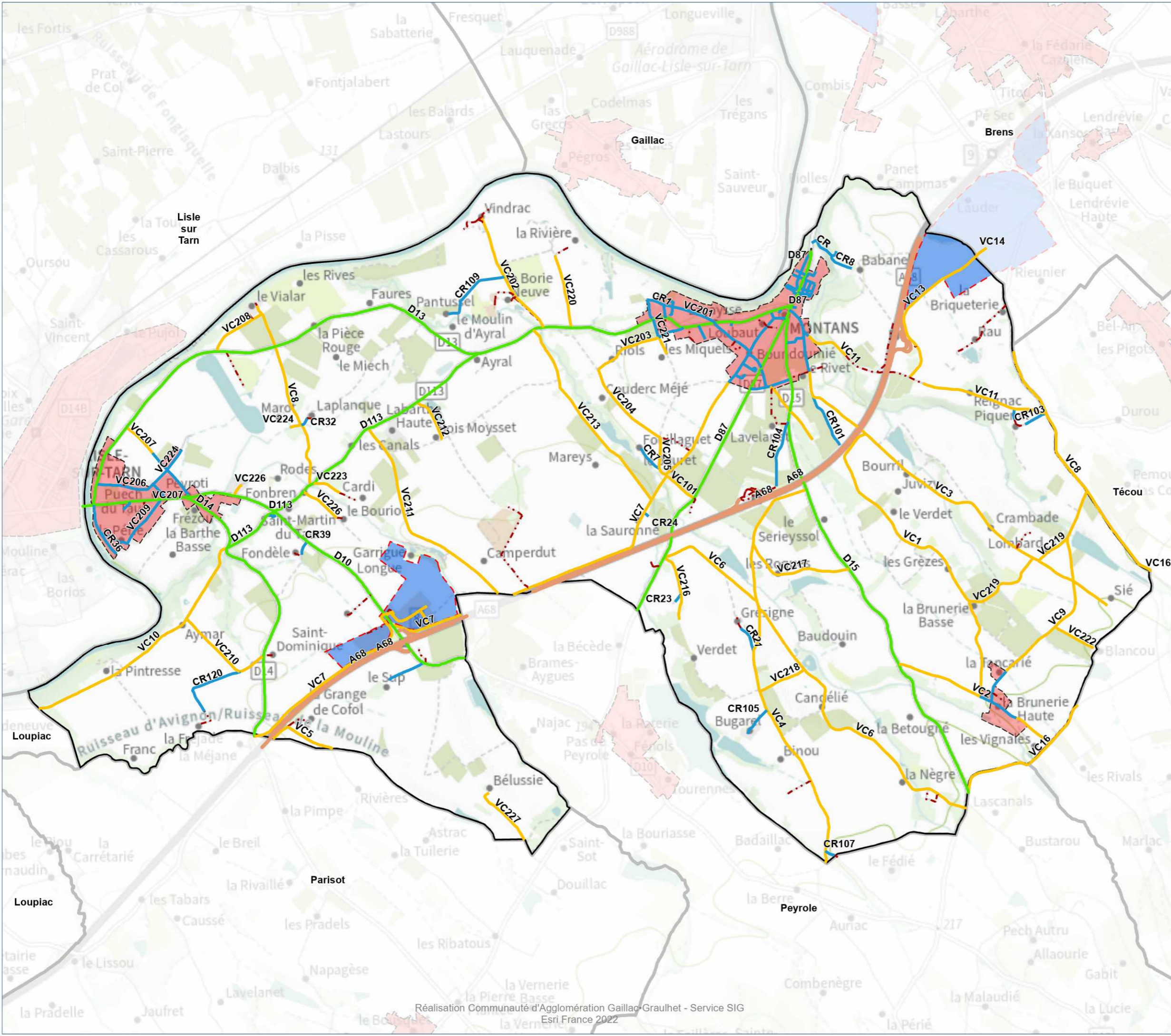
0 390 780 m

Au format A3 - Echelle : 1 / 17 000
 Date : 07/11/2025
 Réf : GMT-CA-Voirie



MONTANS

Version : V1_Conseil-Communautaire_17112025



- Gestion Voirie (Hors chemin et route empierrée)**
- Communauté d'Agglomération Gaillac Graulhet
 - Commune
 - Gestion propriétaire privé
 - Département du Tarn
 - Département de la Haute-Garonne
 - Département du Tam-et-Garonne
 - Direction Interdépartementale des Routes du Sud-Ouest
 - Périmètre des ZAE**
 - Zone Agglomérée**

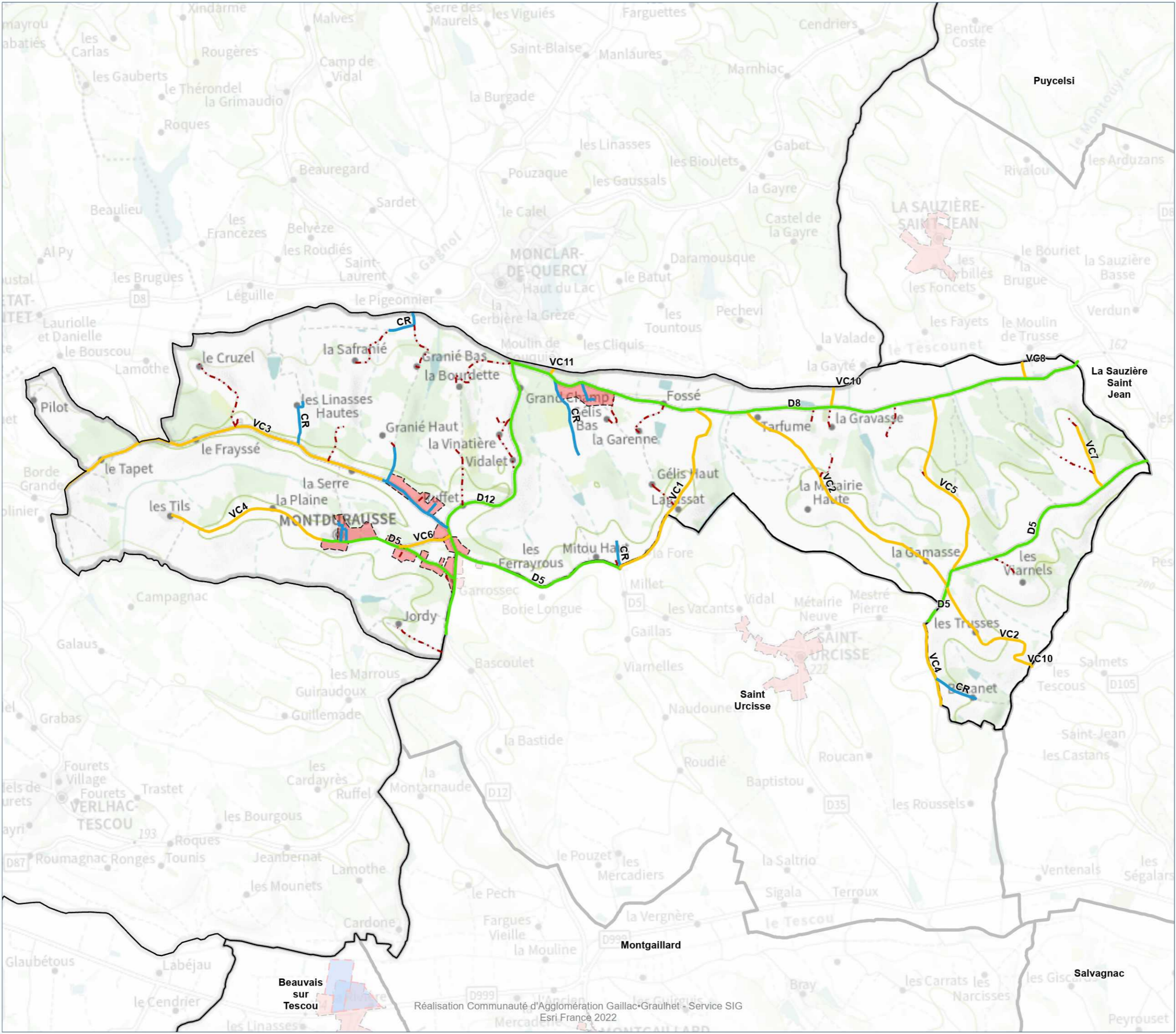
0 930 1 860 m

Au format A3 - Echelle : 1 / 41 000
 Date : 07/11/2025
 Réf : GMT-CA-Voirie



MONTDURAUSSE

Version : V1_Conseil-Communautaire_17112025



- Gestion Voirie (Hors chemin et route empierrée)**
- Communauté d'Agglomération Gaillac Graulhet
 - Commune
 - Gestion propriétaire privé
 - Département du Tarn
 - Département de la Haute-Garonne
 - Département du Tarn-et-Garonne
 - Direction Interdépartementale des Routes du Sud-Ouest
 - Périimètre des ZAE**
 - Zone Agglomérée**

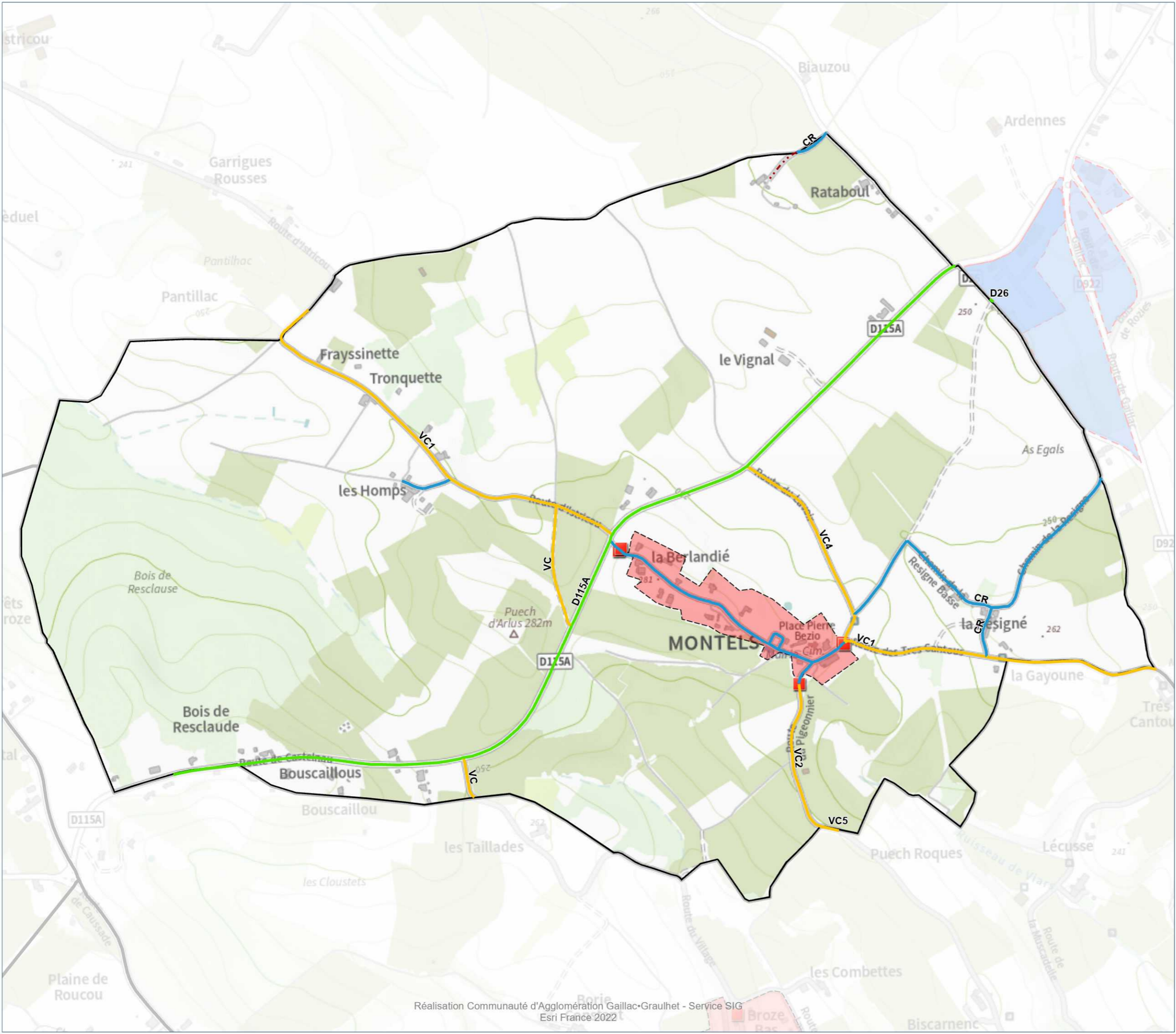


Au format A3 - Echelle : 1 / 41 000
Date : 07/11/2025
Réf : GMT-CA-Voirie



MONTELS

Version : V1_Conseil-Communautaire_17112025



- **Panneaux Agglomération**
- Gestion Voirie (Hors chemin et route empierrée)**
 - Communauté d'Agglomération Gaillac Graulhet
 - Commune
 - - - Gestion propriétaire privé
 - Département du Tam
 - Département de la Haute-Garonne
 - Département du Tam-et-Garonne
 - Direction Interdépartementale des Routes du Sud-Ouest
- Périmètre des ZAE**
- Zone Agglomérée**

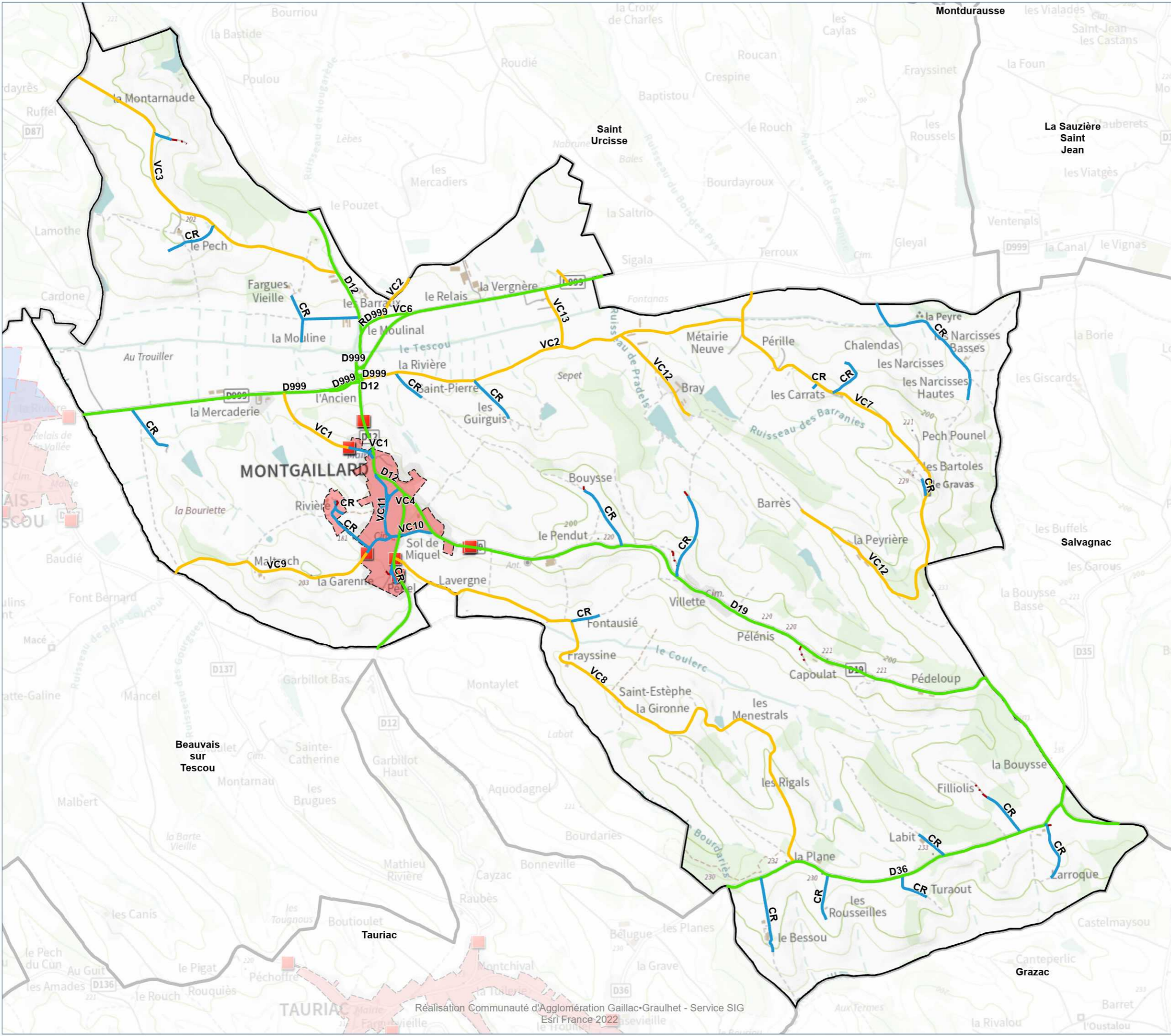
0 280 560 m

Au format A3 - Echelle : 1 / 12 000
 Date : 07/11/2025
 Réf : GMT-CA-Voirie



MONTGAILLARD

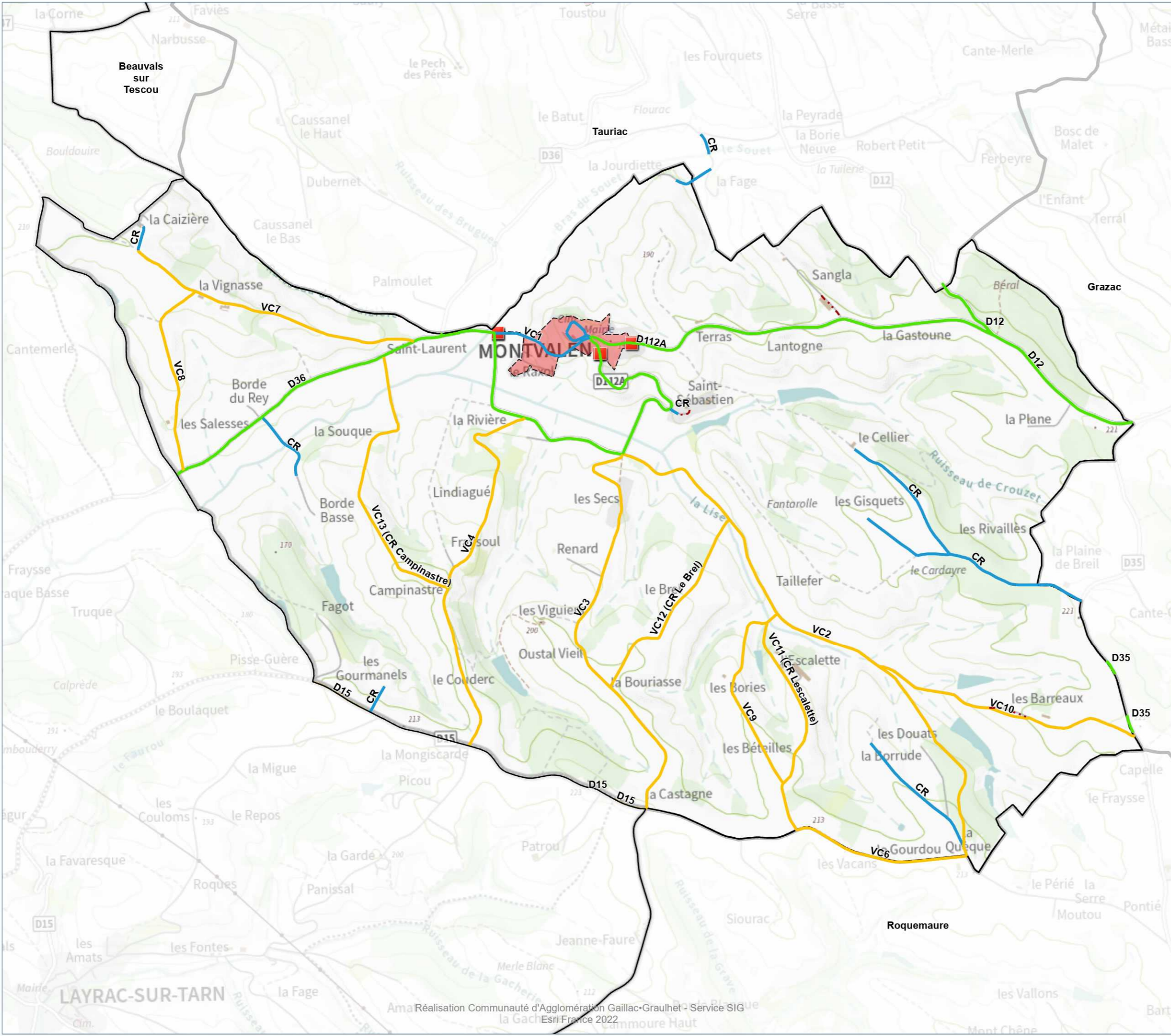
Version : V1_Conseil-Communautaire_17112025



- **Panneaux Agglomération**
- Gestion Voirie (Hors chemin et route empierrée)**
- Communauté d'Agglomération Gaillac Graulhet
- Commune
- - - Gestion propriétaire privé
- Département du Tam
- Département de la Haute-Garonne
- Département du Tam-et-Garonne
- Direction Interdépartementale des Routes du Sud-Ouest
- **Périmètre des ZAE**
- **Zone Agglomérée**

MONTVALEN

Version : V1_Conseil-Communautaire_17112025



- **Panneaux Agglomération**
- Gestion Voirie (Hors chemin et route empierrée)**
- Communauté d'Agglomération Gaillac Graulhet
- Commune
- · - · - Gestion propriétaire privé
- Département du Tarn
- Département de la Haute-Garonne
- Département du Tarn-et-Garonne
- Direction Interdépartementale des Routes du Sud-Ouest
- Périmètre des ZAE**
- Zone Agglomérée**

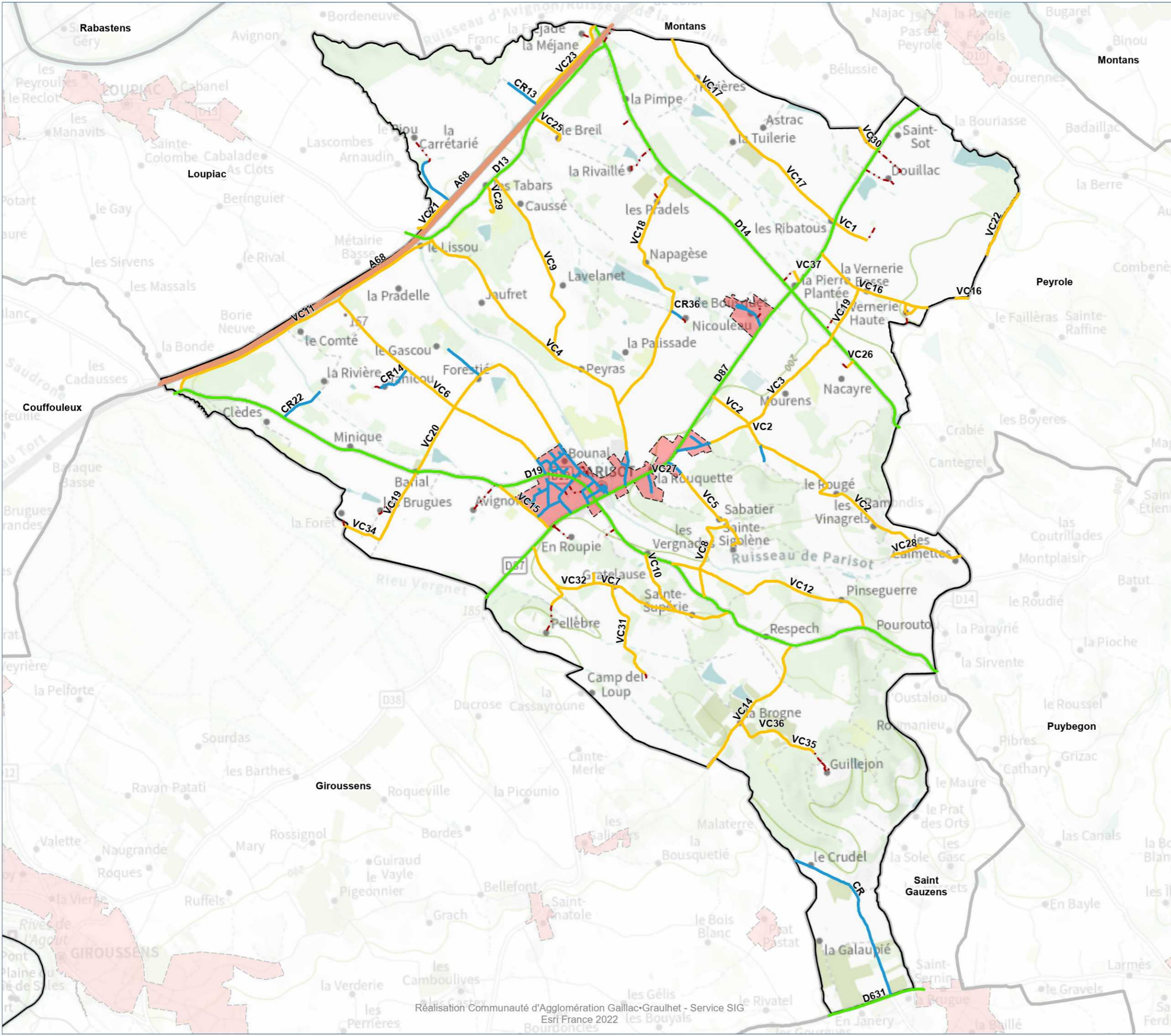
0 570 1 140 m

Au format A3 - Echelle : 1 / 25 000
 Date : 07/11/2025
 Réf : GMT-CA-Voirie



PARISOT

Version : V1_Conseil-Communautaire_17112025



- Gestion Voirie (Hors chemin et route empierrée)**
- Communauté d'Agglomération Gaillac Graulhet
 - Commune
 - - - Gestion propriétaire privé
 - Département du Tam
 - Département de la Haute-Garonne
 - Département du Tam-et-Garonne
 - Direction Interdépartementale des Routes du Sud-Ouest
 - Périmètre des ZAE
 - Zone Agglomérée

PEYROLE

Version : V1_Conseil-Communautaire_17112025

Gestion Voirie (Hors chemin et route empierrée)

- Communauté d'Agglomération Gaillac Graulhet
- Commune
- Gestion propriétaire privé
- Département du Tarn
- Département de la Haute-Garonne
- Département du Tam-et-Garonne
- Direction Interdépartementale des Routes du Sud-Ouest
- Périmètre des ZAE**
- Zone Agglomérée**

0 930 1 860 m

Au format A3 - Echelle : 1 / 41 000

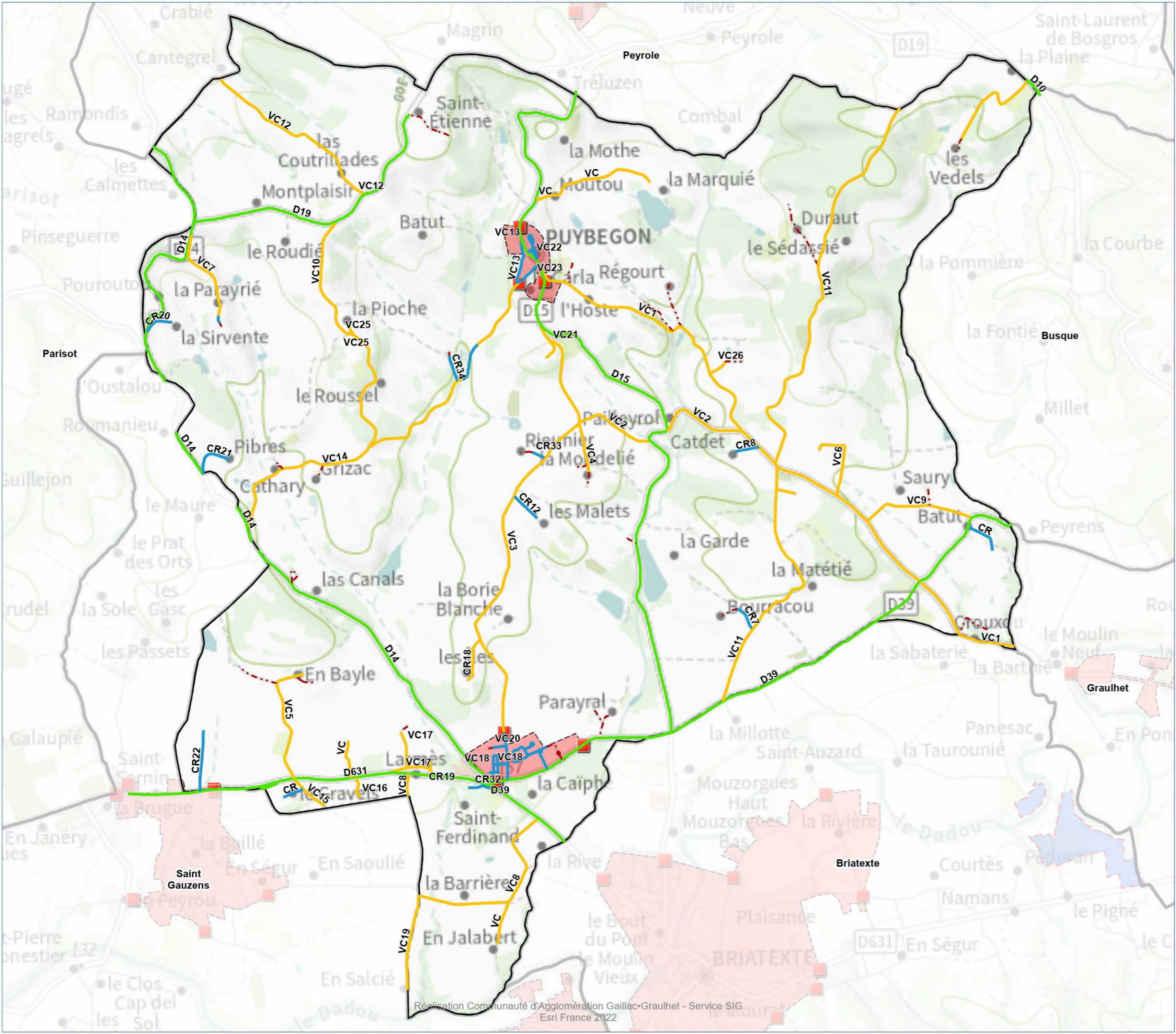
Date : 07/11/2025

Réf : GMT-CA-Voirie



PUYBEGON

Version : V1_Conseil-Communautaire_17112025



- **Panneaux Agglomération**
- Gestion Voirie (Hors chemin et route empierrée)**
 - Communauté d'Agglomération Gaillac Graulhet
 - Commune
 - · - · - Gestion propriétaire privé
 - Département du Tam
 - Département de la Haute-Garonne
 - Département du Tam-et-Garonne
 - Direction Interdépartementale des Routes du Sud-Ouest
- Périmètre des ZAE**
- Zone Agglomérée**

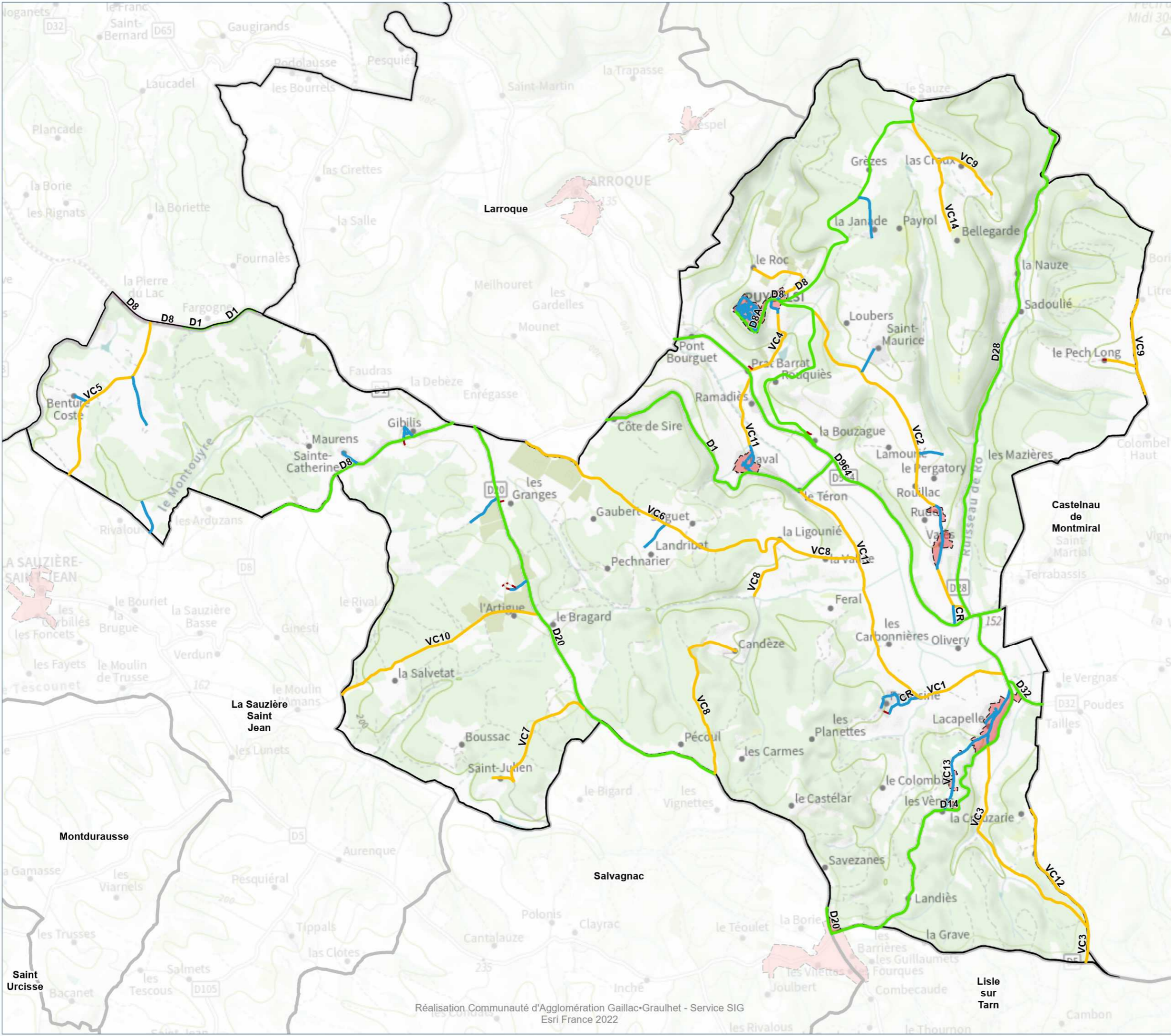


Au format A3 - Echelle : 1 / 30 000
 Date : 07/11/2025
 Réf : GMT-CA-Voirie



PUYCELSI

Version : V1_Conseil-Communautaire_17112025



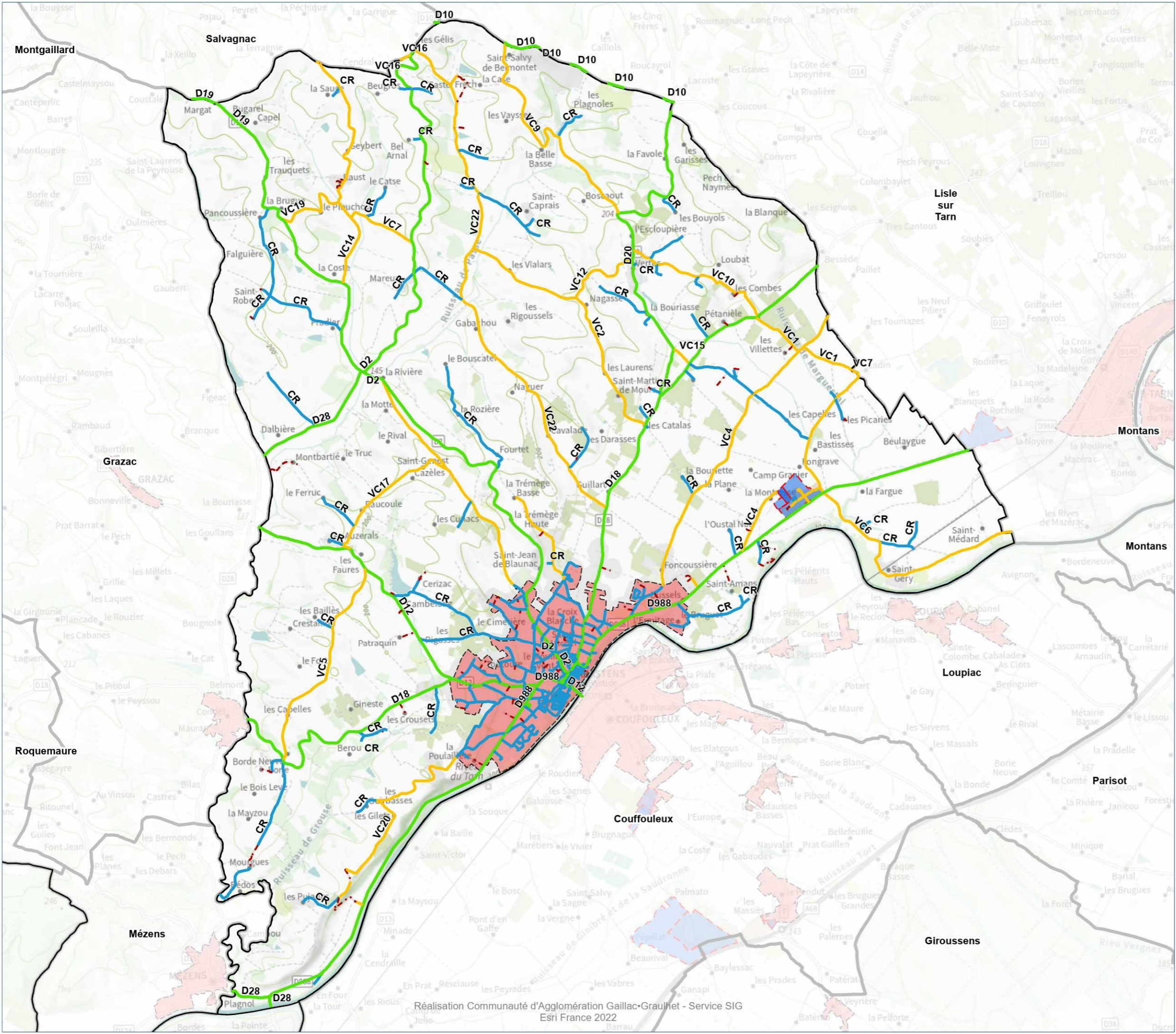
- Gestion Voirie (Hors chemin et route empierrée)**
- Communauté d'Agglomération Gaillac Graulhet
 - Commune
 - - - Gestion propriétaire privé
 - Département du Tarn
 - Département de la Haute-Garonne
 - Département du Tam-et-Garonne
 - Direction Interdépartementale des Routes du Sud-Ouest
 - Périmètre des ZAE**
 - Zone Agglomérée**

0 1 000 2 000 m

Au format A3 - Echelle : 1 / 46 000
 Date : 07/11/2025
 Réf : GMT-CA-Voirie

RABASTENS

Version : V1_Conseil-Communautaire_17112025



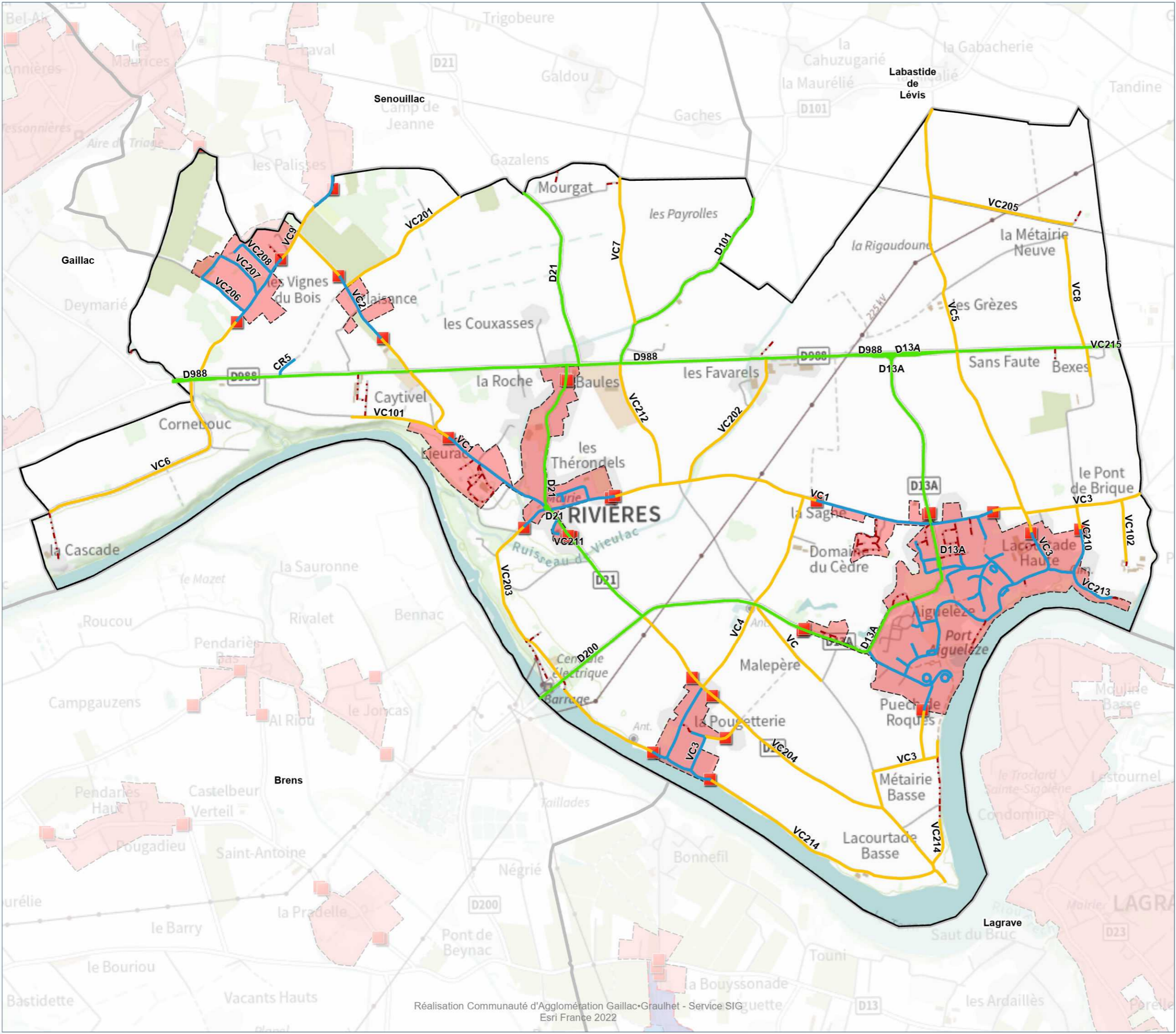
- Gestion Voirie (Hors chemin et route empierrée)**
- Communauté d'Agglomération Gaillac Graulhet
 - Commune
 - Département du Tarn
 - Département de la Haute-Garonne
 - Département du Tam-et-Garonne
 - Direction Interdépartementale des Routes du Sud-Ouest
 - Périmètre des ZAE**
 - Zone Agglomérée**

0 1 400 2 800 m

Au format A3 - Echelle : 1 / 62 000
 Date : 07/11/2025
 Réf : GMT-CA-Voirie

RIVIÈRES

Version : V1_Conseil-Communautaire_17112025



- **Panneaux Agglomération**
- Gestion Voirie (Hors chemin et route empierrée)**
 - Communauté d'Agglomération Gaillac Graulhet
 - Commune
 - - - Gestion propriétaire privé
 - Département du Tarn
 - Département de la Haute-Garonne
 - Département du Tam-et-Garonne
 - Direction Interdépartementale des Routes du Sud-Ouest
- Périmètre des ZAE**
- Zone Agglomérée**

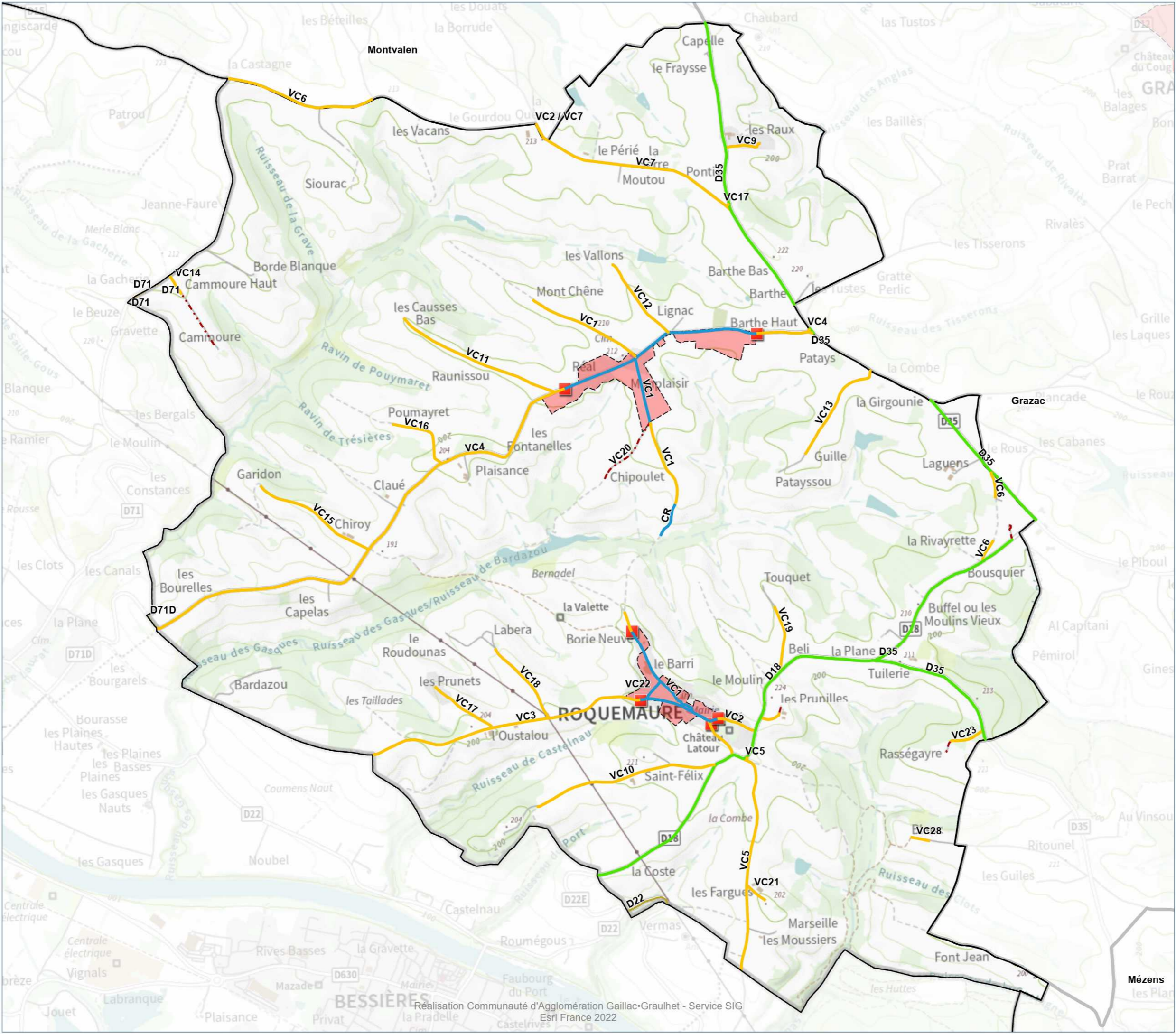
0 510 1020 m

Au format A3 - Echelle : 1 / 22 000
 Date : 07/11/2025
 Réf : GMT-CA-Voirie



ROQUEMAURE

Version : V1_Conseil-Communautaire_17112025



- **Panneaux Agglomération**
- Gestion Voirie (Hors chemin et route empierrée)**
 - Communauté d'Agglomération Gaillac Graulhet
 - Commune
 - · - · Gestion propriétaire privé
 - Département du Tarn
 - Département de la Haute-Garonne
 - Département du Tarn-et-Garonne
 - Direction Interdépartementale des Routes du Sud-Ouest
- Périmètre des ZAE**
- Zone Agglomérée**

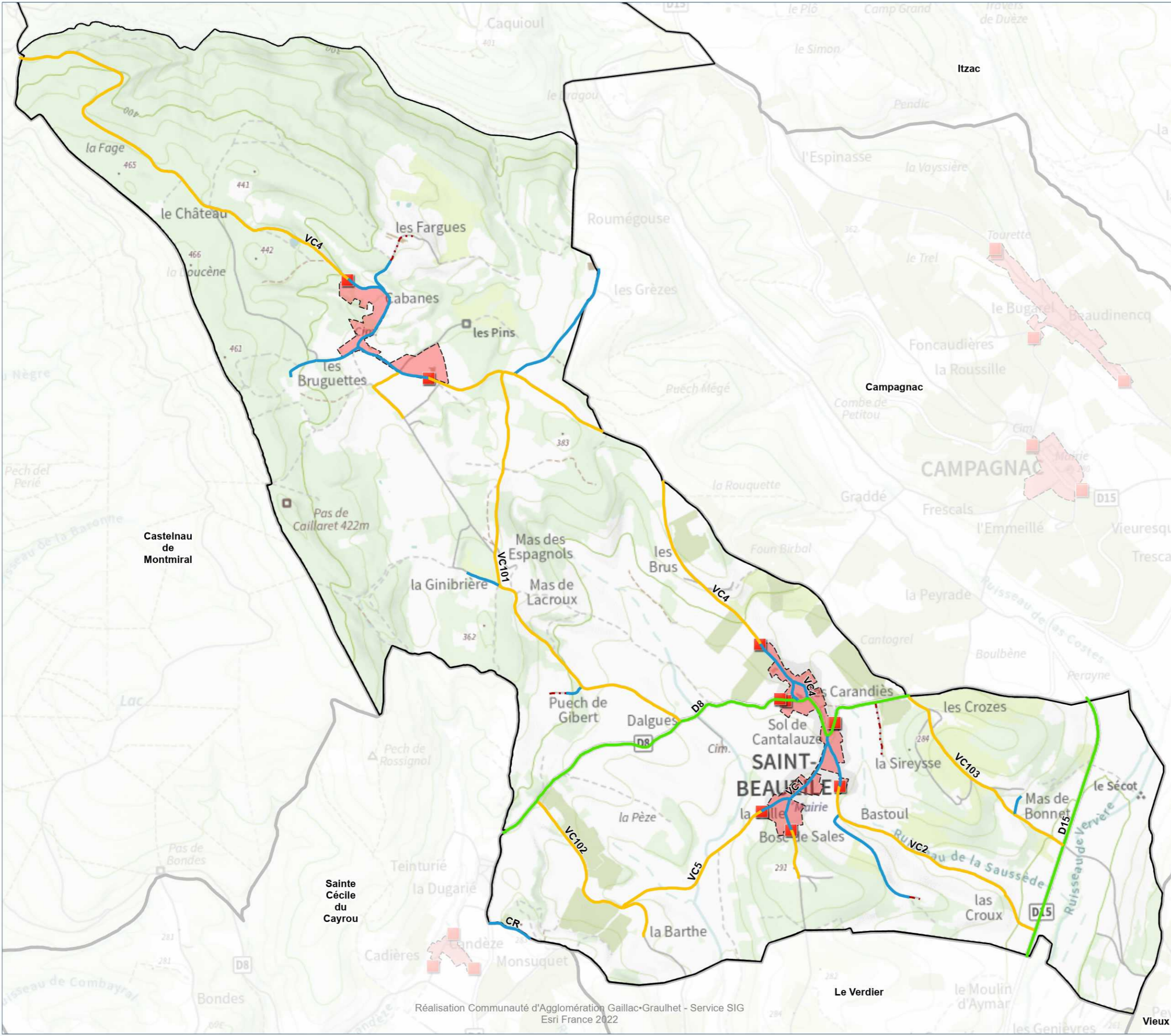


Au format A3 - Echelle : 1 / 26 000
 Date : 07/11/2025
 Réf : GMT-CA-Voirie



SAINT-BEAUZILE

Version : V1_Conseil-Communautaire_17112025



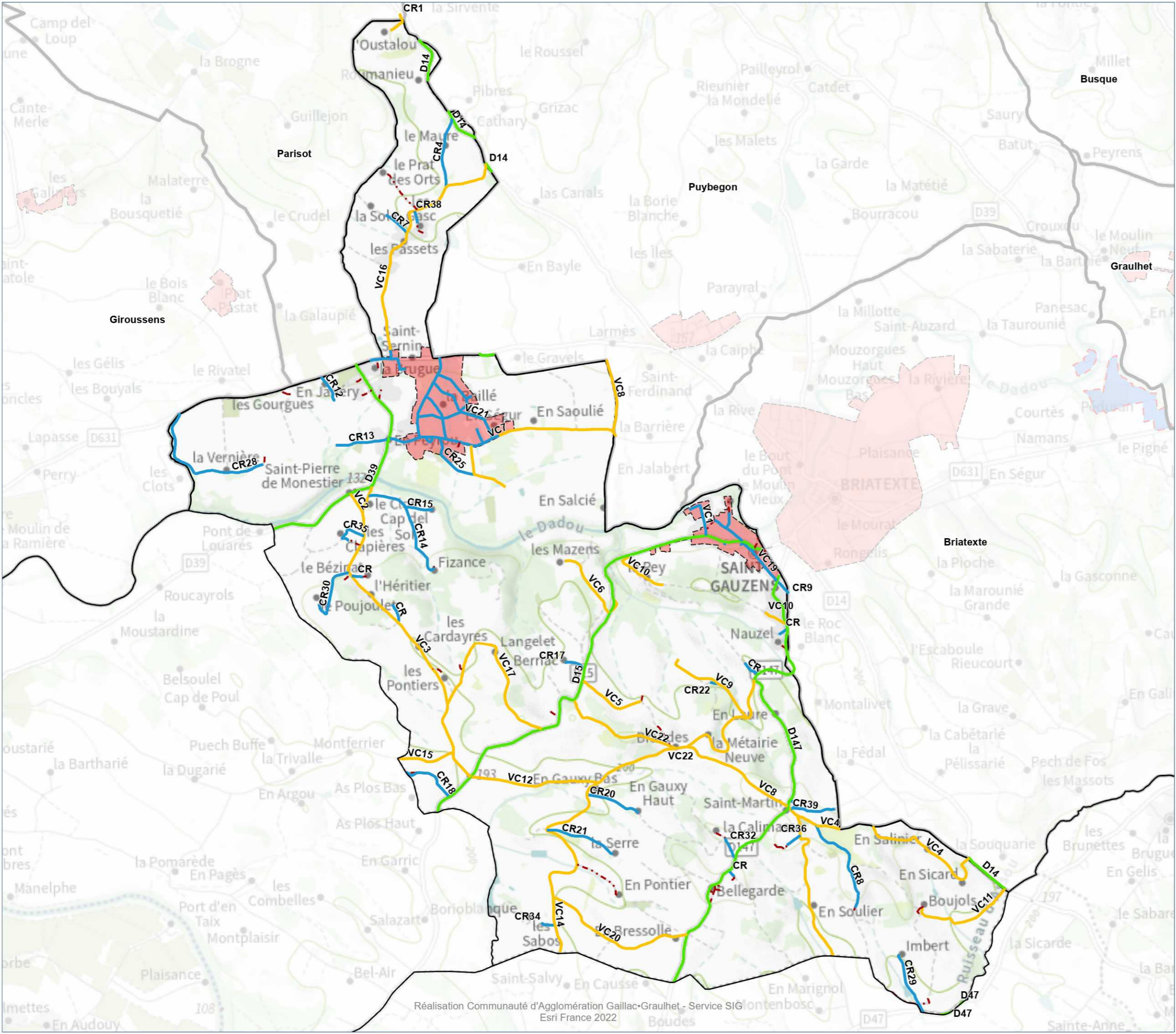
- **Panneaux Agglomération**
- Gestion Voirie (Hors chemin et route empierrée)**
 - Communauté d'Agglomération Gaillac Graulhet
 - Commune
 - - - Gestion propriétaire privé
 - Département du Tam
 - Département de la Haute-Garonne
 - Département du Tam-et-Garonne
 - Direction Interdépartementale des Routes du Sud-Ouest
- Périmètre des ZAE**
- Zone Agglomérée**

0 520 1 040 m

Au format A3 - Echelle : 1 / 23 000
 Date : 07/11/2025
 Réf : GMT-CA-Voirie

SAINT-GAUZENS

Version : V1_Conseil-Communautaire_17112025



- Gestion Voirie (Hors chemin et route empierrée)**
- Communauté d'Agglomération Gaillac Graulhet
 - Commune
 - Gestion propriétaire privé
 - Département du Tarn
 - Département de la Haute-Garonne
 - Département du Tam-et-Garonne
 - Direction Interdépartementale des Routes du Sud-Ouest
 - Périmètre des ZAE**
 - Zone Agglomérée**

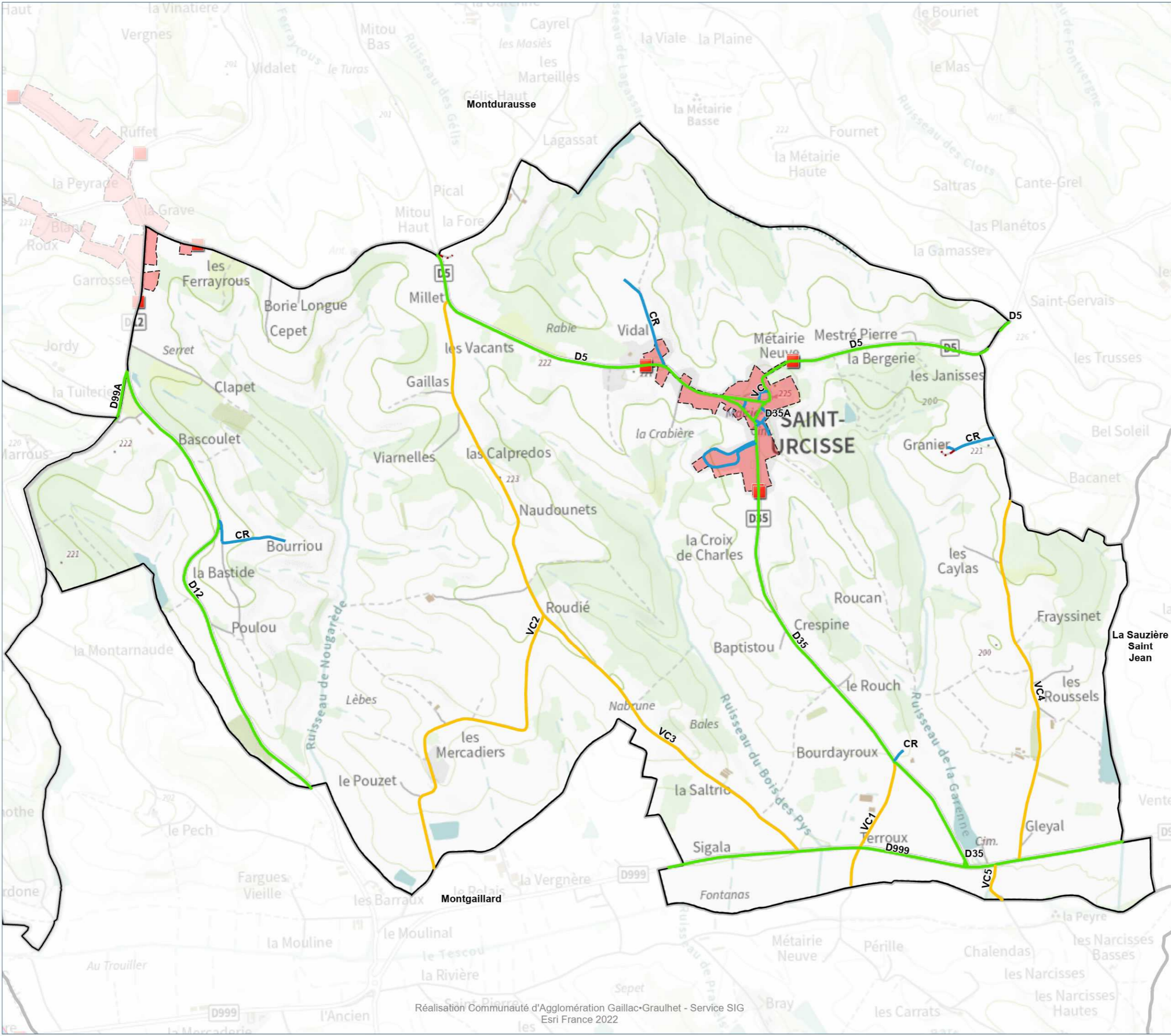


Au format A3 - Echelle : 1 / 39 000
 Date : 07/11/2025
 Réf : GMT-CA-Voirie



SAINT-URCISSE

Version : V1_Conseil-Communautaire_17112025



- **Panneaux Agglomération**
- Gestion Voirie (Hors chemin et route empierrée)**
 - Communauté d'Agglomération Gaillac Graulhet
 - Commune
 - - - Gestion propriétaire privé
 - Département du Tam
 - Département de la Haute-Garonne
 - Département du Tam-et-Garonne
 - Direction Interdépartementale des Routes du Sud-Ouest
- ▭ **Périmètre des ZAE**
- ▭ **Zone Agglomérée**



Au format A3 - Echelle : 1 / 23 000

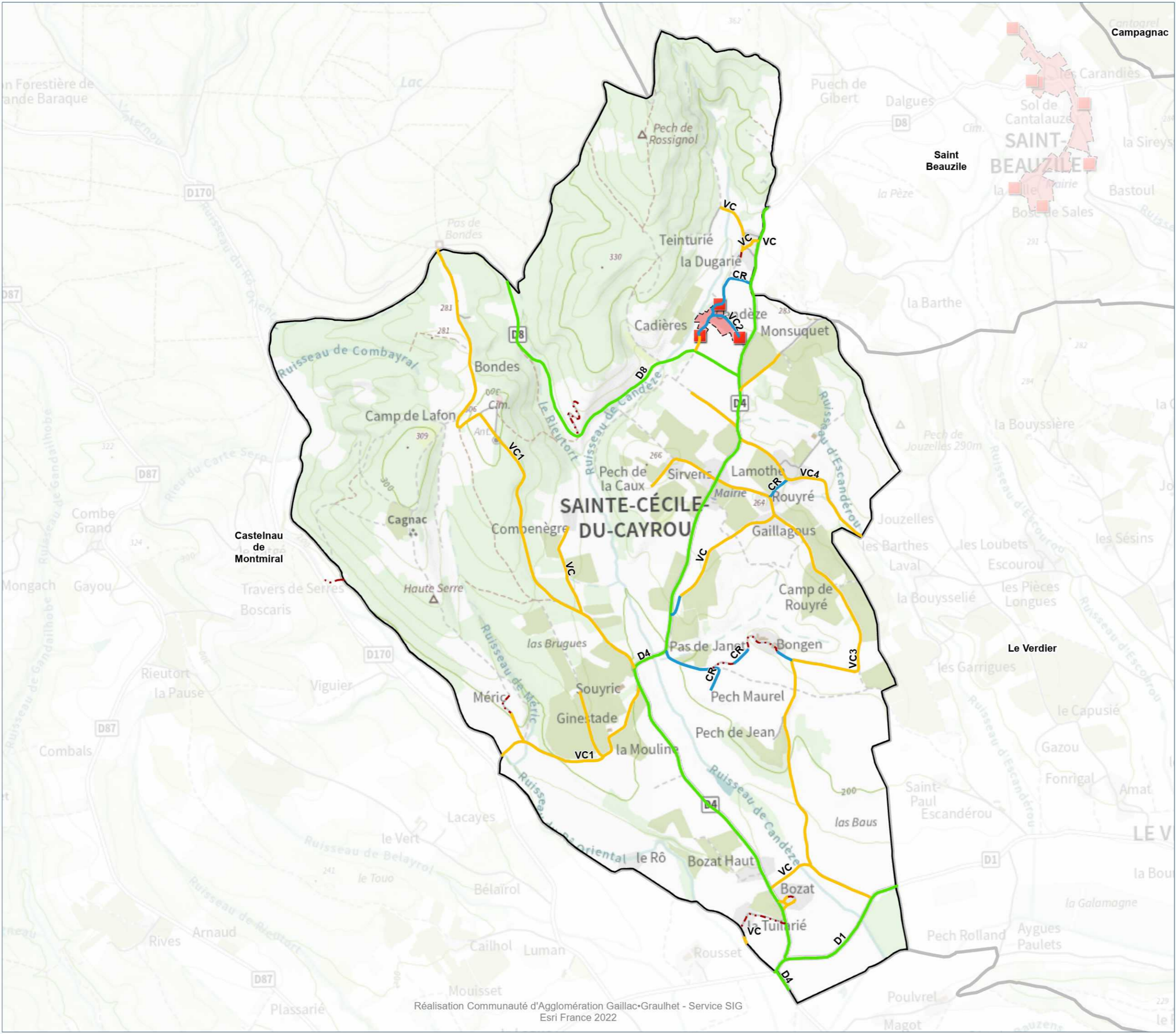
Date : 07/11/2025

Réf : GMT-CA-Voirie



SAINTE-CÉCILE-DU-CAYROU

Version : V1_Conseil-Communautaire_17112025



- **Panneaux Agglomération**
- Gestion Voirie (Hors chemin et route empierrée)**
 - Communauté d'Agglomération Gaillac Graulhet
 - Commune
 - - - Gestion propriétaire privé
 - Département du Tam
 - Département de la Haute-Garonne
 - Département du Tam-et-Garonne
 - Direction Interdépartementale des Routes du Sud-Ouest
- Périmètre des ZAE**
- Zone Agglomérée**

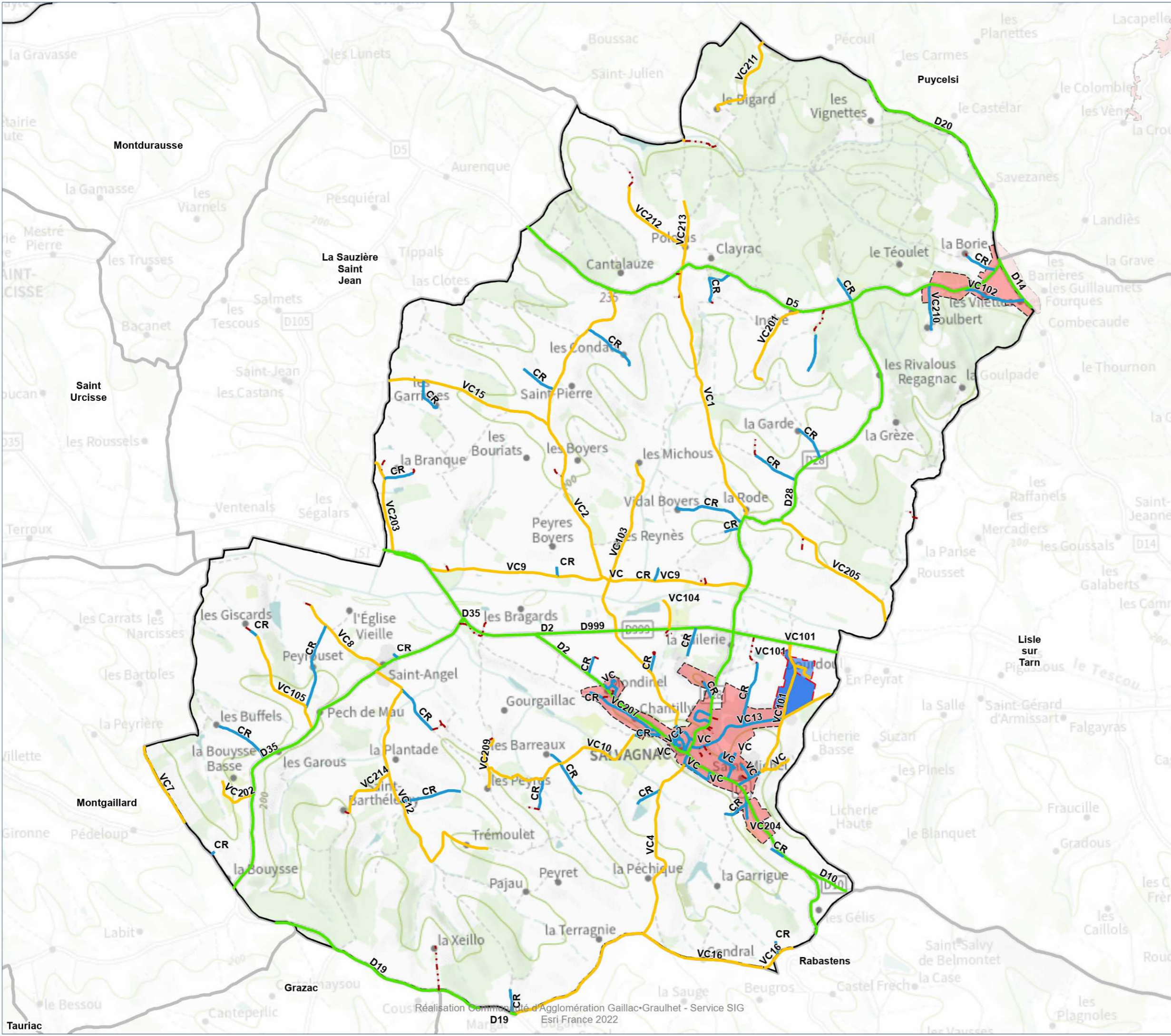
0 540 1 080 m

Au format A3 - Echelle : 1 / 24 000
 Date : 07/11/2025
 Réf : GMT-CA-Voirie



SALVAGNAC

Version : V1_Conseil-Communautaire_17112025



- Gestion Voirie (Hors chemin et route empierrée)**
- Communauté d'Agglomération Gaillac Graulhet
 - Commune
 - Gestion propriétaire privé
 - Département du Tarn
 - Département de la Haute-Garonne
 - Département du Tam-et-Garonne
 - Direction Interdépartementale des Routes du Sud-Ouest
 - Périmètre des ZAE**
 - Zone Agglomérée**

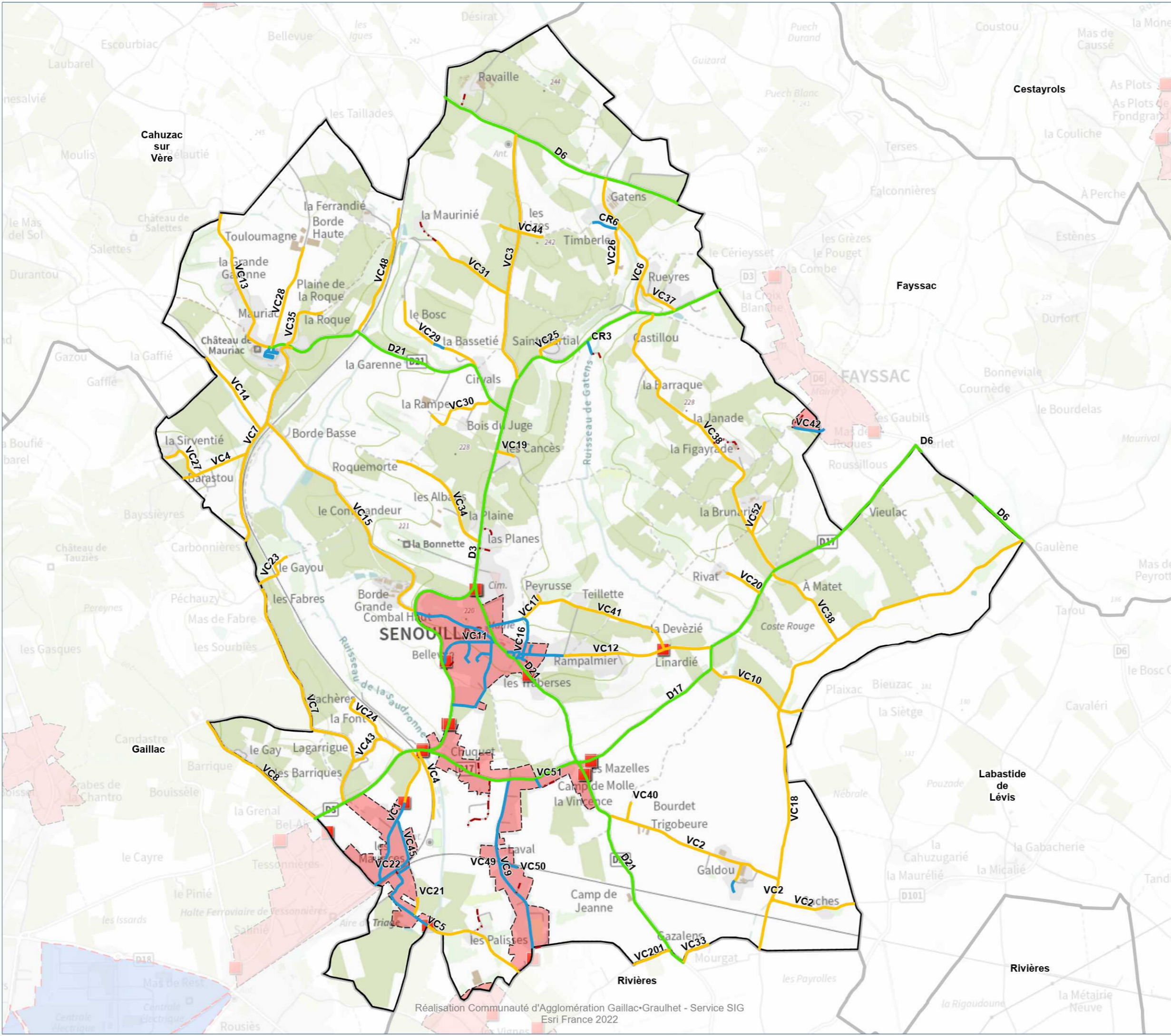


Au format A3 - Echelle : 1 / 41 000
 Date : 07/11/2025
 Réf : GMT-CA-Voirie



SENOUILLAC

Version : V1_Conseil-Communautaire_17112025



- **Panneaux Agglomération**
- Gestion Voirie (Hors chemin et route empierrée)**
 - Communauté d'Agglomération Gaillac Graulhet
 - Commune
 - Gestion propriétaire privé
 - Département du Tarn
 - Département de la Haute-Garonne
 - Département du Tam-et-Garonne
 - Direction Interdépartementale des Routes du Sud-Ouest
- **Périmètre des ZAE**
- **Zone Agglomérée**

0 640 1 280 m

Au format A3 - Echelle : 1 / 28 000
 Date : 07/11/2025
 Réf : GMT-CA-Voirie

TAURIAC

Version : V1_Conseil-Communautaire_17112025

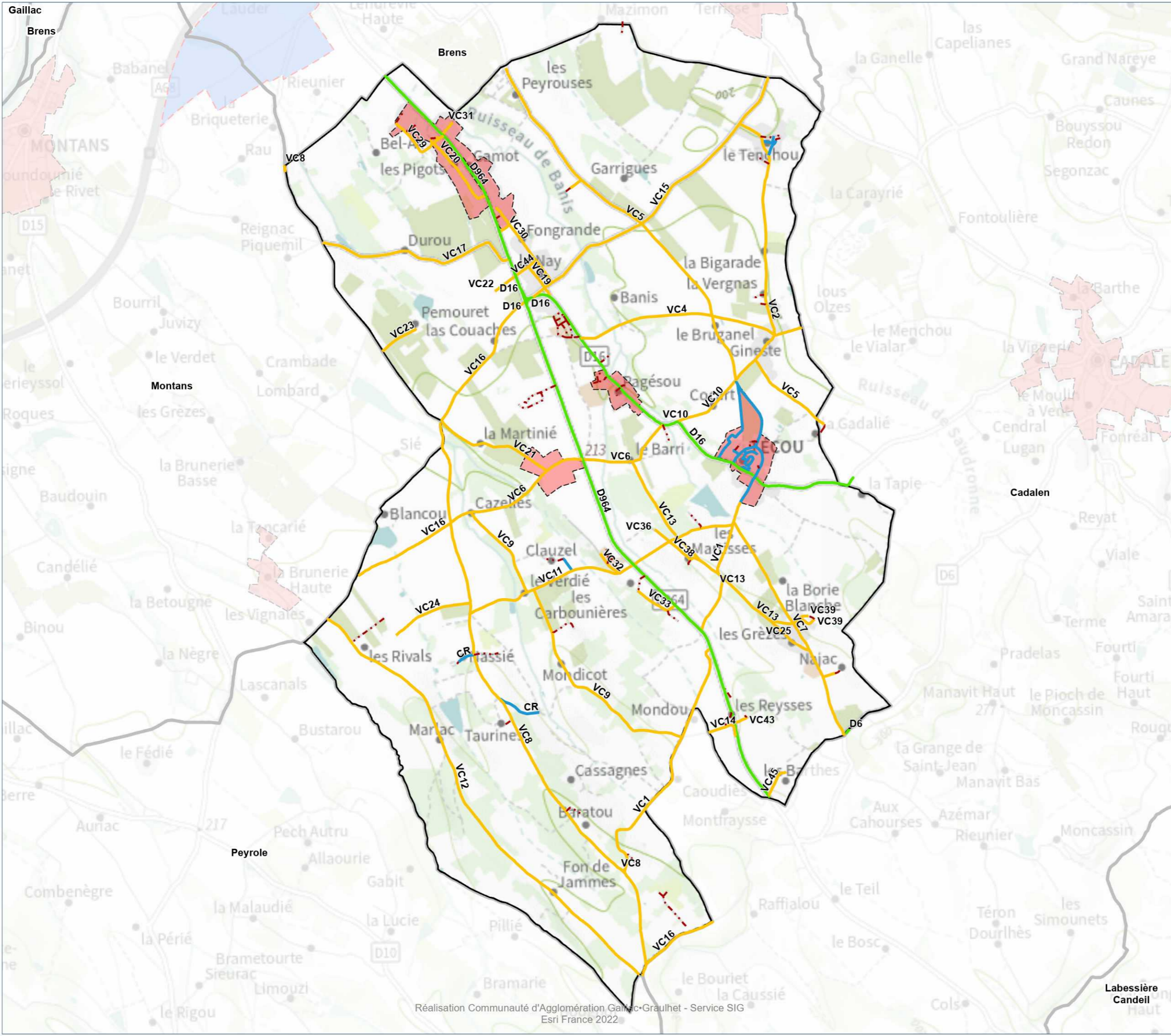


- **Panneaux Agglomération**
- Gestion Voirie (Hors chemin et route empierrée)**
- Communauté d'Agglomération Gaillac Graulhet
- Commune
- Gestion propriétaire privé
- Département du Tarn
- Département de la Haute-Garonne
- Département du Tam-et-Garonne
- Direction Interdépartementale des Routes du Sud-Ouest
- **Périmètre des ZAE**
- Zone Agglomérée**

0 490 980 m

Au format A3 - Echelle : 1 / 21 000
 Date : 07/11/2025
 Réf : GMT-CA-Voirie





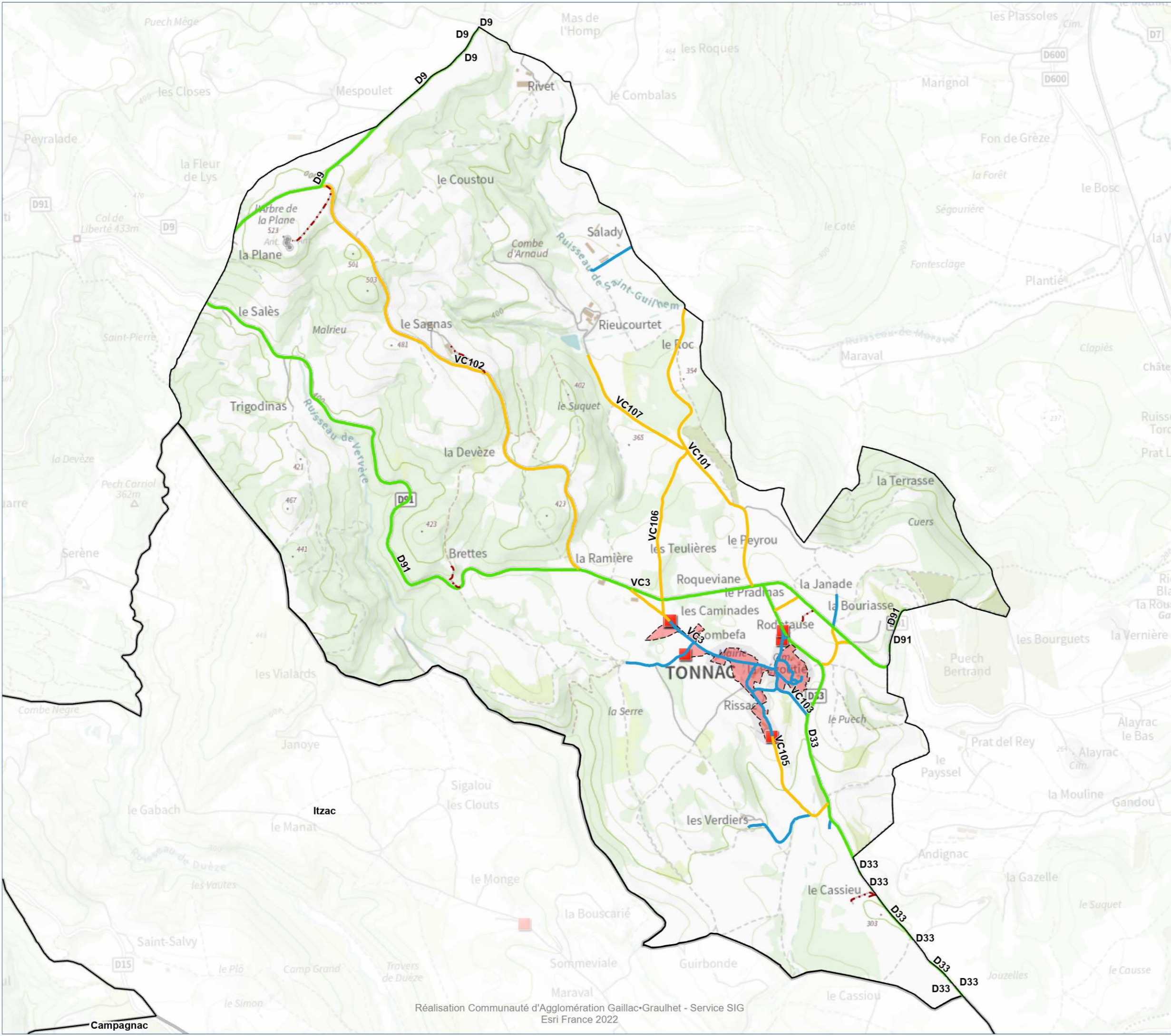
TÉCOU

Version : V1_Conseil-Communautaire_17112025

- Gestion Voirie (Hors chemin et route empierrée)**
- Communauté d'Agglomération Gaillac Graulhet
 - Commune
 - Gestion propriétaire privé
 - Département du Tam
 - Département de la Haute-Garonne
 - Département du Tam-et-Garonne
 - Direction Interdépartementale des Routes du Sud-Ouest
 - Périimètre des ZAE**
 - Zone Agglomérée**

TONNAC

Version : V1_Conseil-Communautaire_17112025



- **Panneaux Agglomération**
- Gestion Voirie (Hors chemin et route empierrée)**
 - Communauté d'Agglomération Gaillac Graulhet
 - Commune
 - - - Gestion propriétaire privé
 - Département du Tam
 - Département de la Haute-Garonne
 - Département du Tam-et-Garonne
 - Direction Interdépartementale des Routes du Sud-Ouest
- Périmètre des ZAE**
- Zone Agglomérée**

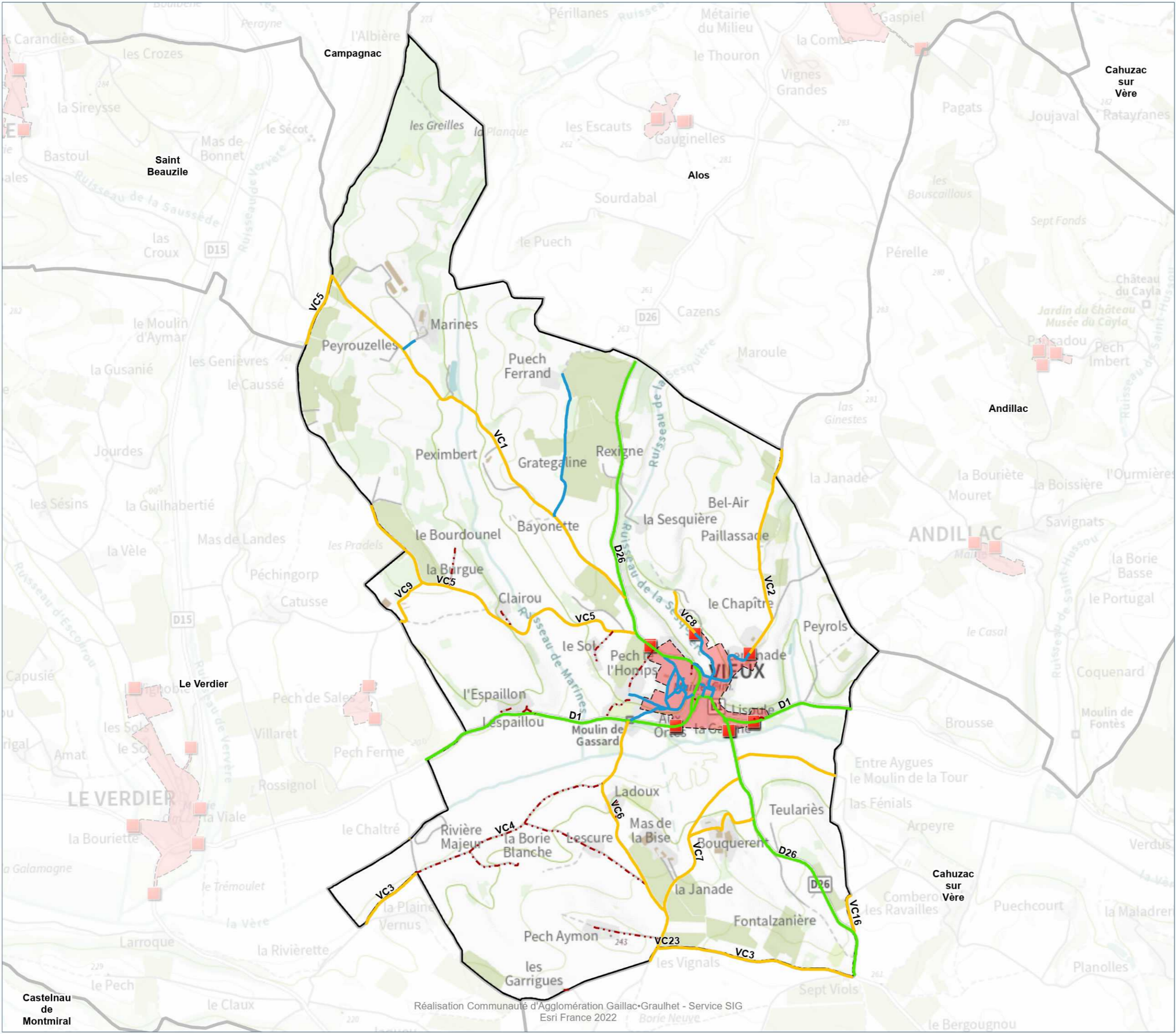
0 610 1 220 m

Au format A3 - Echelle : 1 / 27 000
 Date : 07/11/2025
 Réf : GMT-CA-Voirie



VIEUX

Version : V1_Conseil-Communautaire_17112025



- **Panneaux Agglomération**
- Gestion Voirie (Hors chemin et route empierrée)**
 - Communauté d'Agglomération Gaillac Graulhet
 - Commune
 - - - Gestion propriétaire privé
 - Département du Tarn
 - Département de la Haute-Garonne
 - Département du Tam-et-Garonne
 - Direction Interdépartementale des Routes du Sud-Ouest
- **Périmètre des ZAE**
- **Zone Agglomérée**



Au format A3 - Echelle : 1 / 24 000
 Date : 07/11/2025
 Réf : GMT-CA-Voirie

