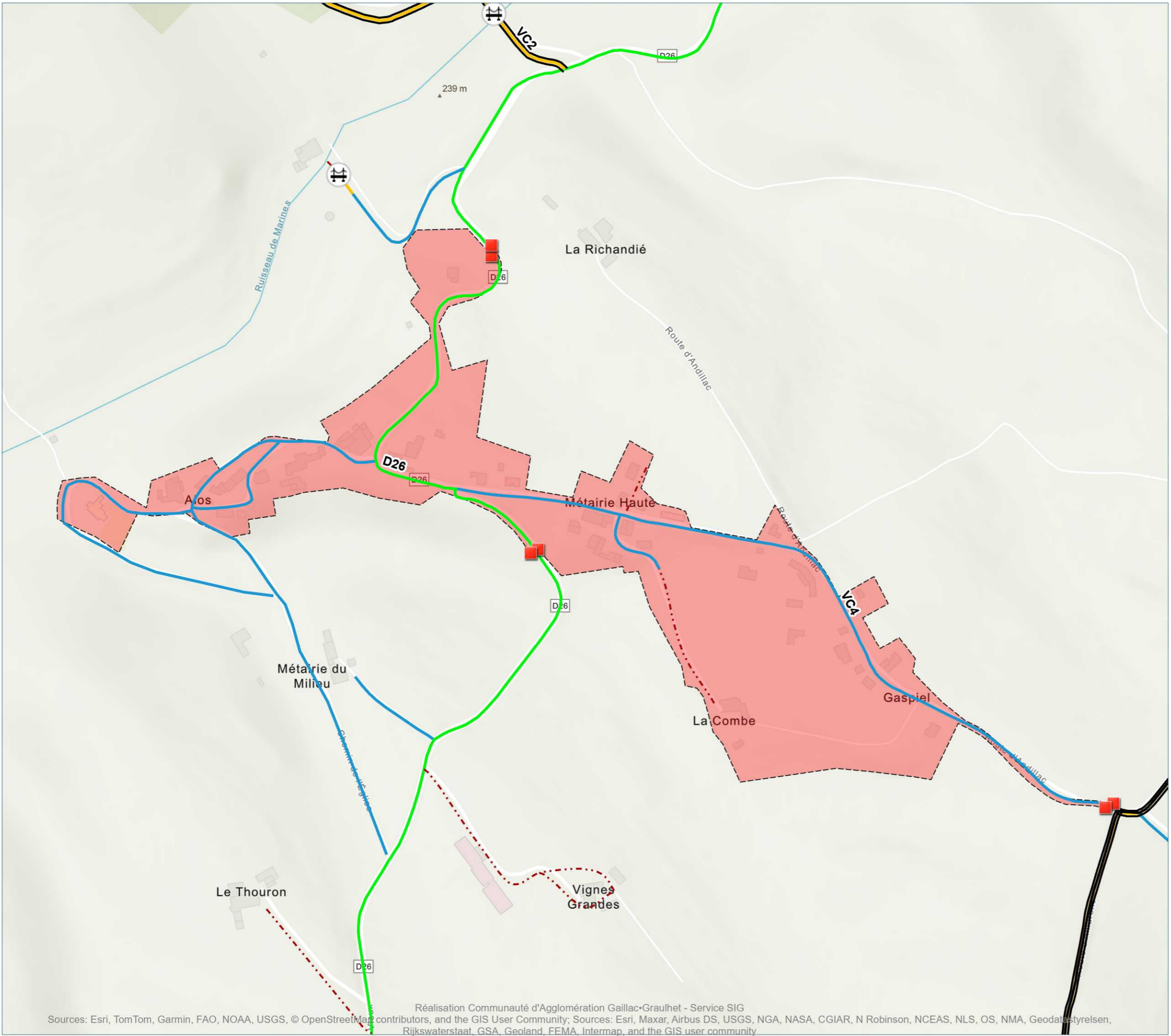


**ALOS**


Version V1\_Conseil-Communautaire-17112025



- **Panneaux Agglomération**
- Synthèse Voirie (Hors chemin et route empierrée)**
- Communauté d'Agglomération Gaillac-Graulhet
- Commune
- Gestion propriétaire privé
- Département du Tarn
- **Périmètre des ZAE**
- Zone Agglomérée**

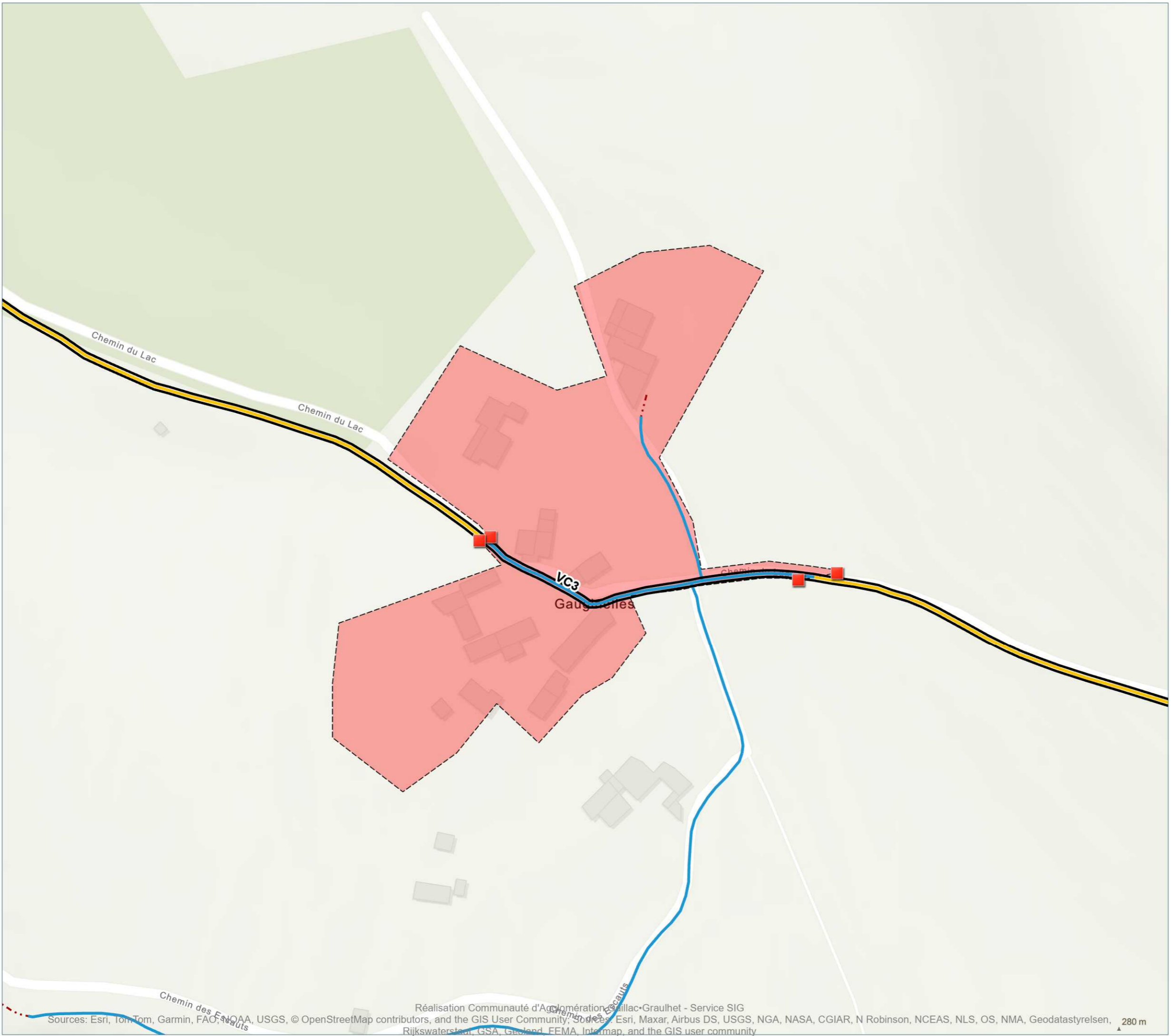
0 100 m

Au format A3 - Echelle : 1 / 5 000  
 Date : 07/11/2025  
 Réf : SIG-CA-RANDO



**ALOS**

Version V1\_Conseil-Communautaire-17112025



- **Panneaux Agglomération**
- Synthèse Voirie (Hors chemin et route empierrée)**
- Communauté d'Agglomération Gaillac Graulhet
- Commune
- Gestion propriétaire privé
- Département du Tarn
- **Périmètre des ZAE**
- Zone Agglomérée**

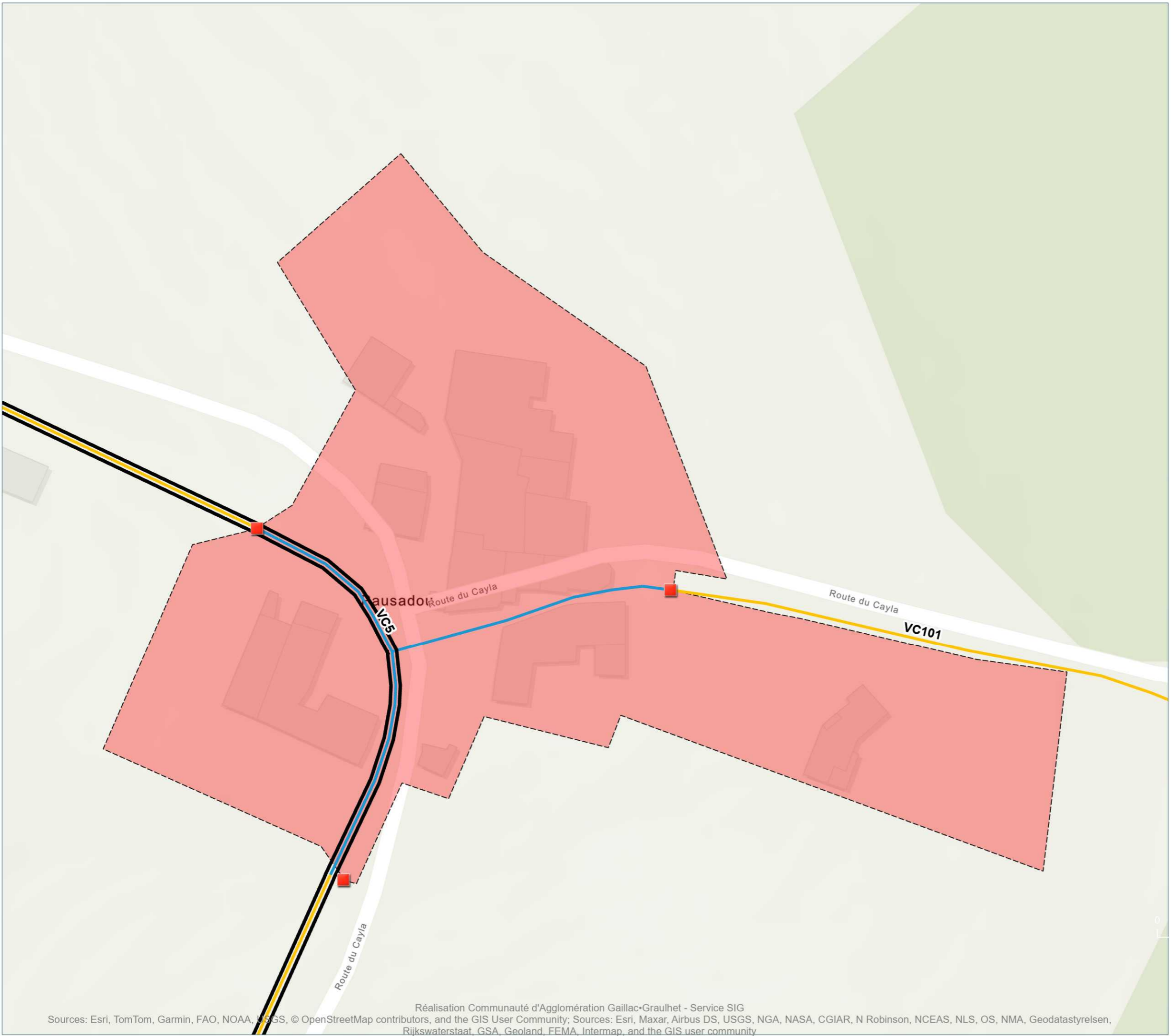
0 100 m

Au format A3 - Echelle : 1 / 2 000  
 Date : 07/11/2025  
 Réf : SIG-CA-RANDO



**ANDILLAC**

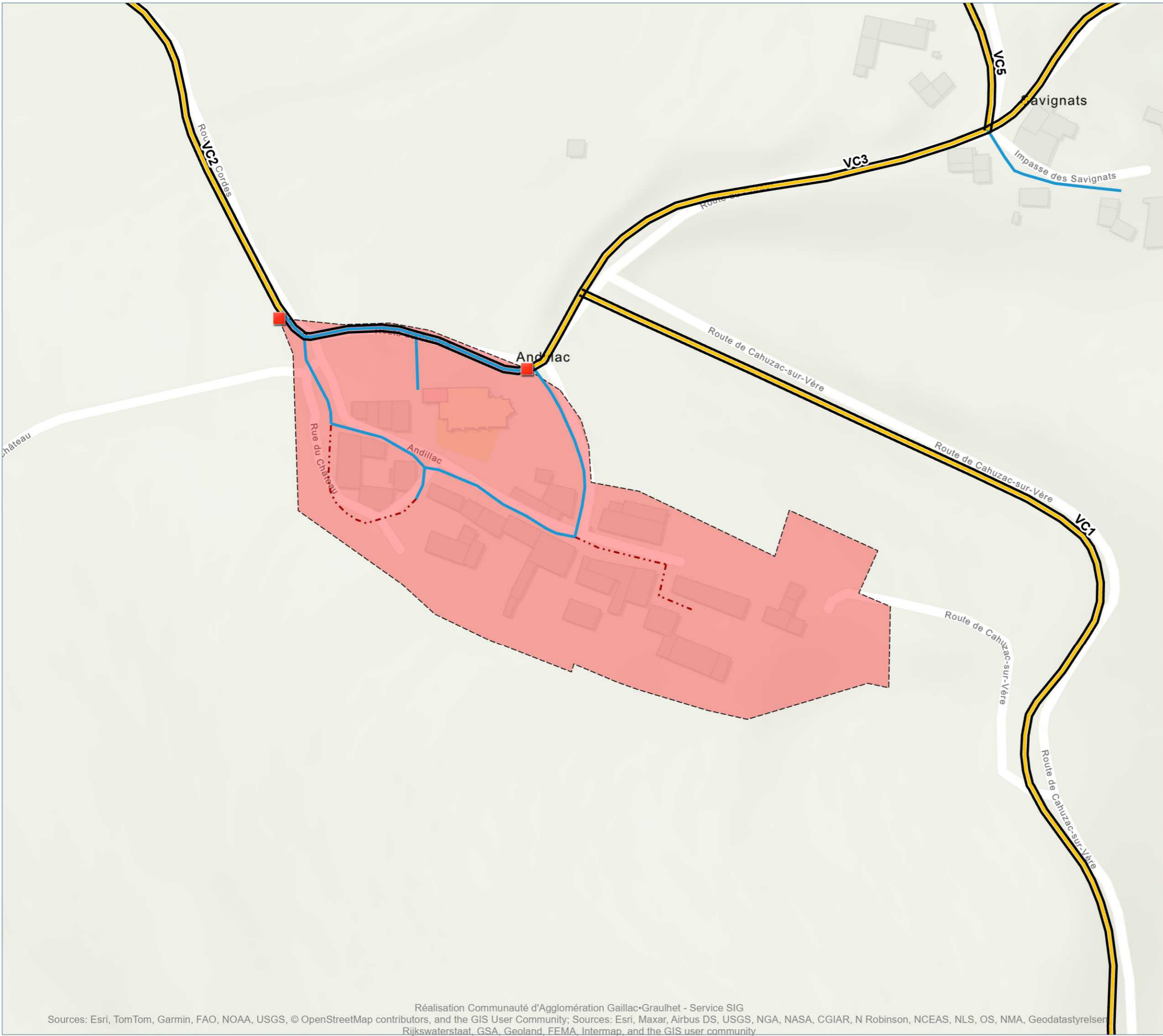
Version V1\_Conseil-Communautaire-17112025



- **Panneaux Agglomération**
- Synthèse Voirie (Hors chemin et route empierrée)**
- Communauté d'Agglomération Gaillac Graulhet
- Commune
- - - Gestion propriétaire privé
- Département du Tarn
- **Périmètre des ZAE**
- **Zone Agglomérée**

**ANDILLAC**

Version V1\_Conseil-Communautaire-17112025



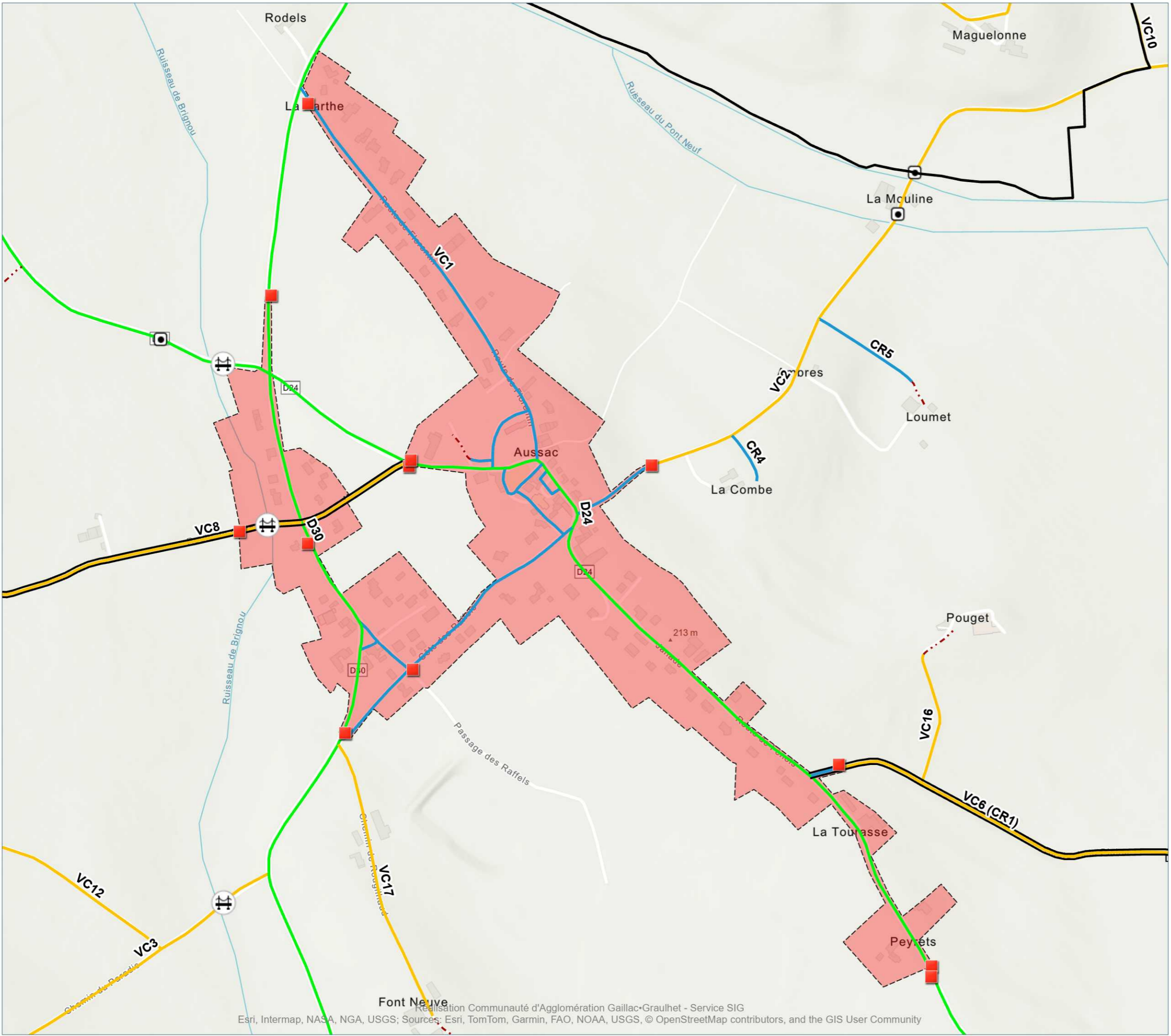
- **Panneaux Agglomération**
- Synthèse Voirie (Hors chemin et route empierrée)**
- Communauté d'Agglomération Gaillac Graulhet
- Commune
- Gestion propriétaire privé
- Département du Tarn
- **Périmètre des ZAE**
- **Zone Agglomérée**

0 100 m  
 Au format A3 - Echelle : 1 / 2 000  
 Date : 07/11/2025  
 Réf : SIG-CA-RANDO



# AUSSAC

Version V1\_Conseil-Communautaire-17112025



- **Panneaux Agglomération**
- Synthèse Voirie (Hors chemin et route empierrée)**
- Communauté d'Agglomération Gaillac Graulhet
- Commune
- Gestion propriétaire privé
- Département du Tarn
- Périmètre des ZAE**
- Zone Agglomérée**

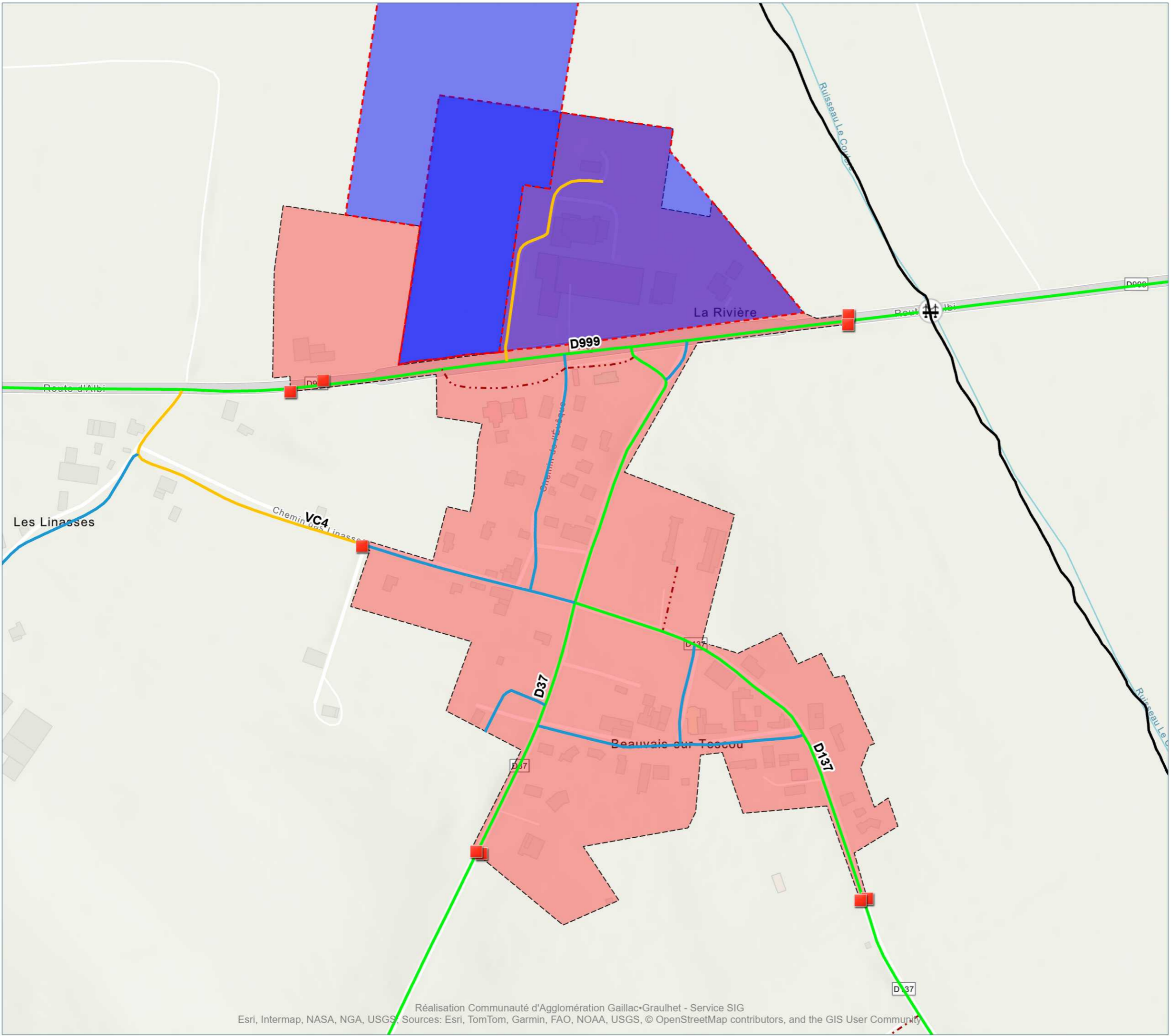
0 100 m

Au format A3 - Echelle : 1 / 7 000  
Date : 07/11/2025  
Réf : SIG-CA-RANDO



**BEAUVAIS-SUR-TESCOU**


Version V1\_Conseil-Communautaire-17112025



- **Panneaux Agglomération**
- Synthèse Voirie (Hors chemin et route empierrée)**
- Communauté d'Agglomération Gaillac Graulhet
- Commune
- Gestion propriétaire privé
- Département du Tarn
- **Périmètre des ZAE**
- **Zone Agglomérée**

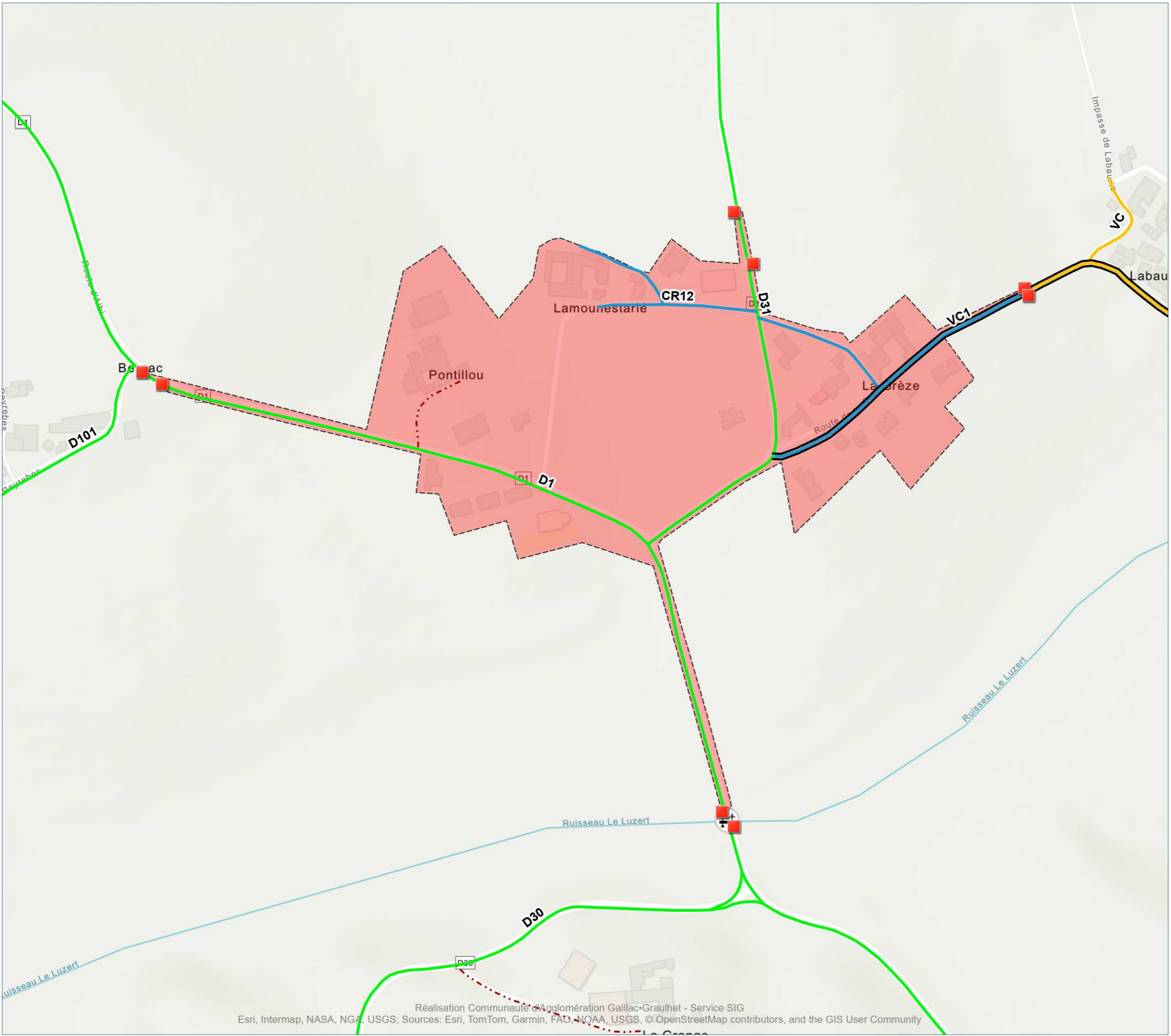
0 100 m

Au format A3 - Echelle : 1 / 5 000  
 Date : 07/11/2025  
 Réf : SIG-CA-RANDO



**BERNAC**


Version V1\_Conseil-Communautaire-17112025



- **Panneaux Agglomération**
- Synthèse Voirie (Hors chemin et route empierrée)**
- Communauté d'Agglomération Gaillac-Graulhet
- Commune
- Gestion propriétaire privé
- Département du Tarn
- **Périmètre des ZAE**
- **Zone Agglomérée**

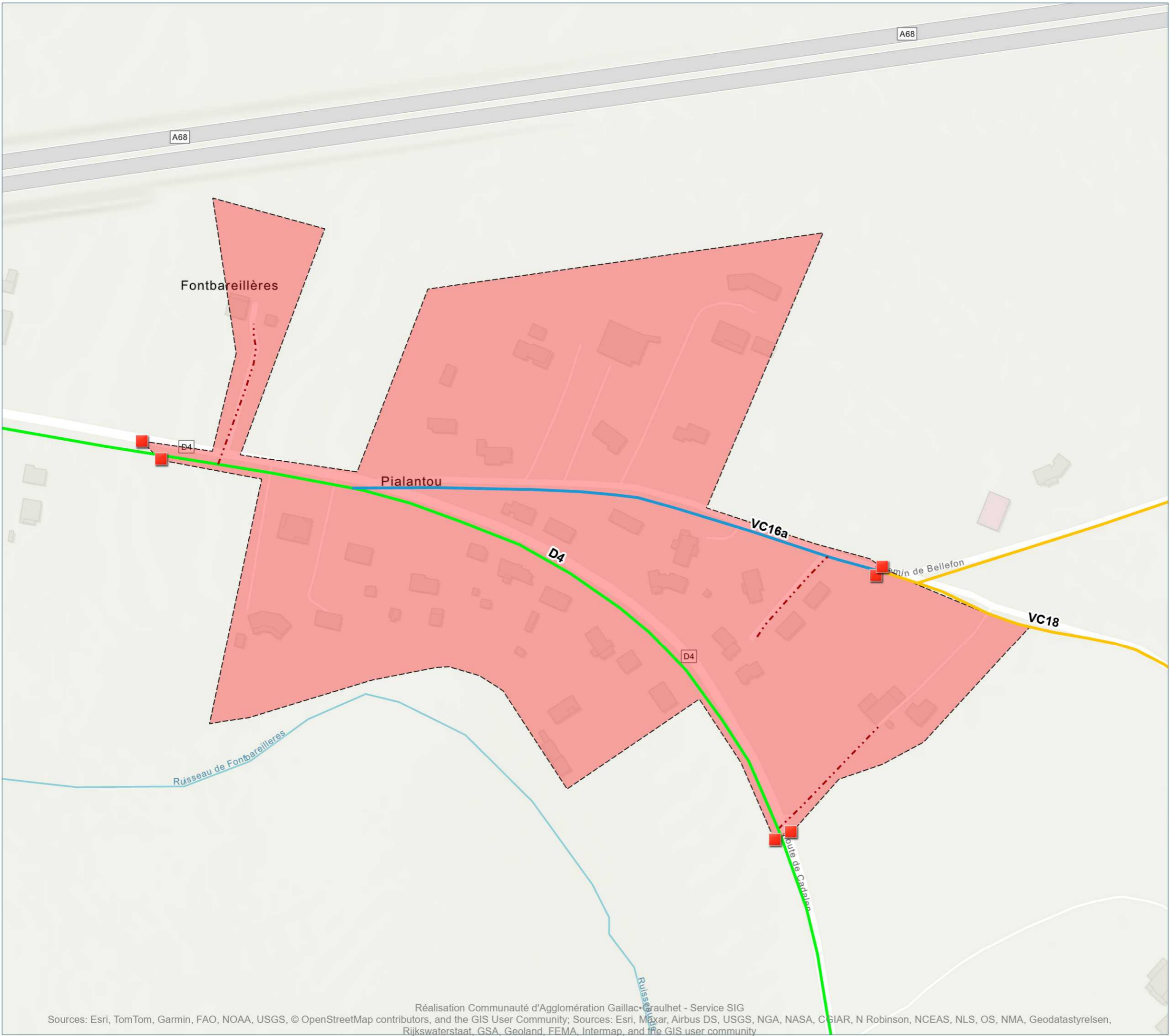
0 100 m

Au format A3 - Echelle : 1 / 4 000  
 Date : 07/11/2025  
 Réf : SIG-CA-RANDO



**BRENS**


Version V1\_Conseil-Communautaire-17112025



- **Panneaux Agglomération**
- Synthèse Voirie (Hors chemin et route empierrée)**
- Communauté d'Agglomération Gaillac Graulhet
- Commune
- Gestion propriétaire privé
- Département du Tarn
- Périmètre des ZAE**
- Zone Agglomérée**

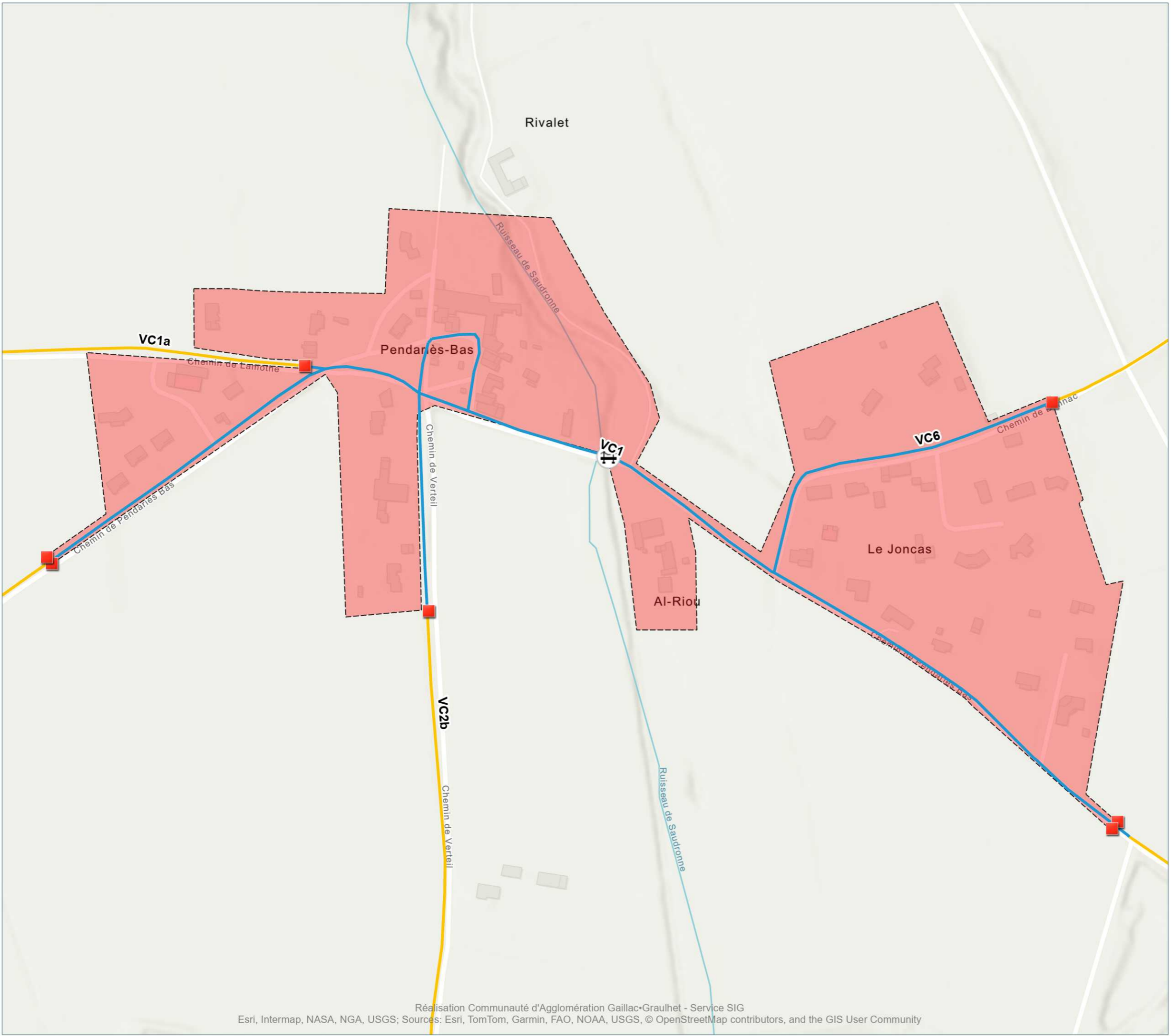
0 100 m

Au format A3 - Echelle : 1 / 3 000  
 Date : 07/11/2025  
 Réf : SIG-CA-RANDO



**BRENS**

Version V1\_Conseil-Communautaire-17112025



- **Panneaux Agglomération**
- Synthèse Voirie (Hors chemin et route empierrée)**
- Communauté d'Agglomération Gaillac-Graulhet
- Commune
- Gestion propriétaire privé
- Département du Tarn
- Périmètre des ZAE**
- Zone Agglomérée**

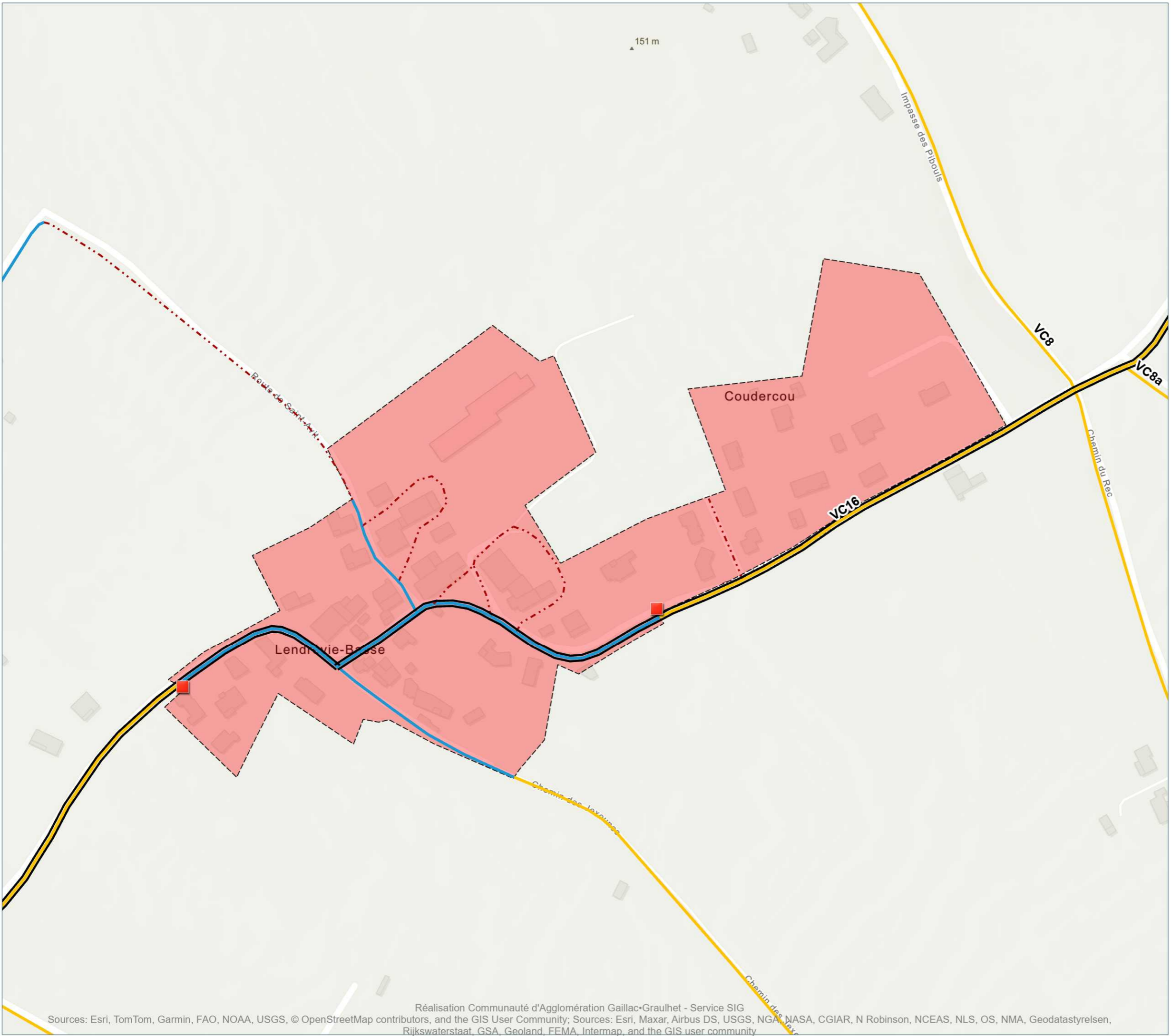
0 100 m

Au format A3 - Echelle : 1 / 4 000  
 Date : 07/11/2025  
 Réf : SIG-CA-RANDO




**BRENS**

Version V1\_Conseil-Communautaire-17112025



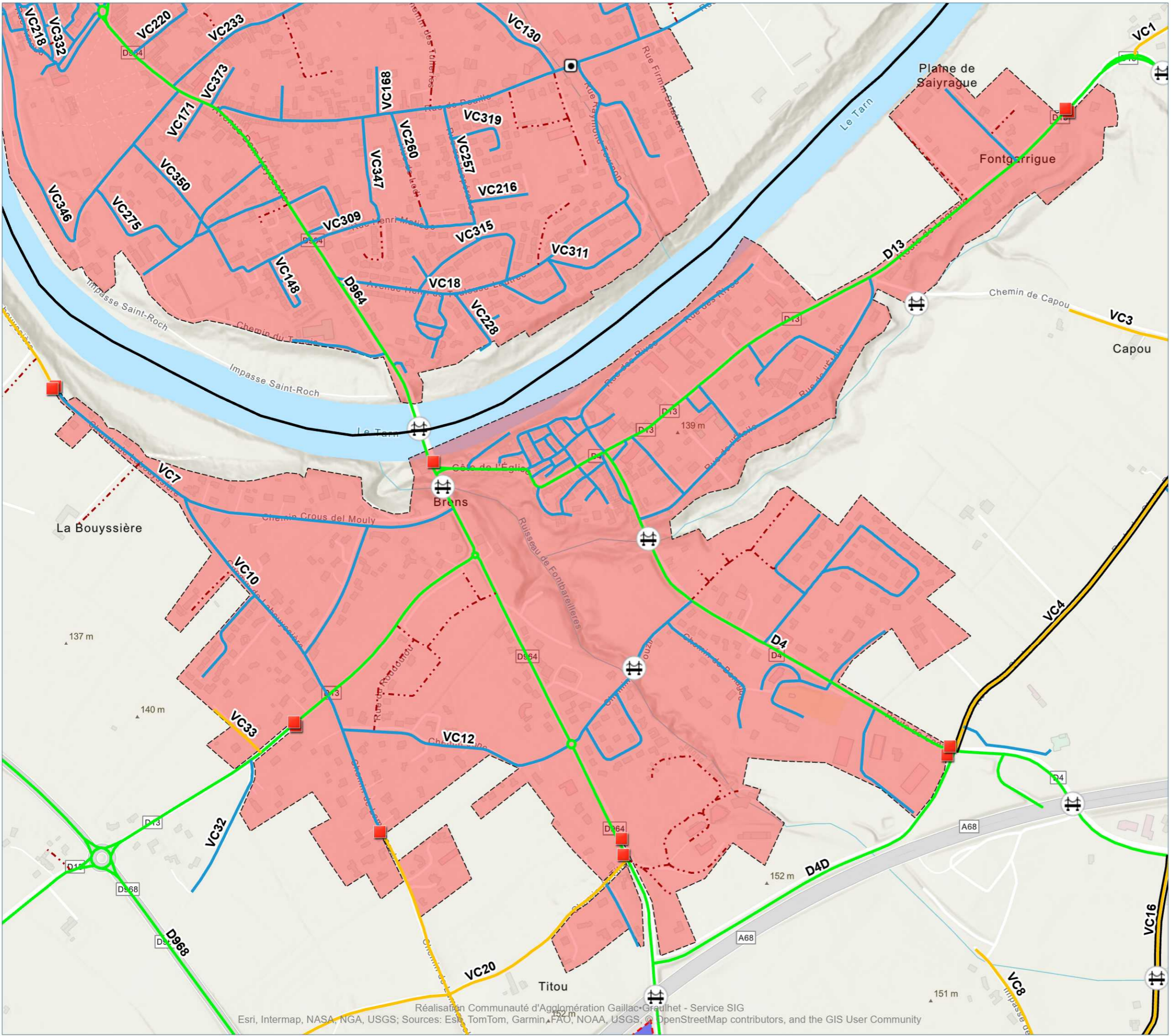
- **Panneaux Agglomération**
- Synthèse Voirie (Hors chemin et route empierrée)**
- Communauté d'Agglomération Gaillac-Graulhet
- Commune
- Gestion propriétaire privé
- Département du Tarn
- Périmètre des ZAE**
- Zone Agglomérée**

0 100 m  
 Au format A3 - Echelle : 1 / 3 000  
 Date : 07/11/2025  
 Réf : SIG-CA-RANDO



**BRENS**

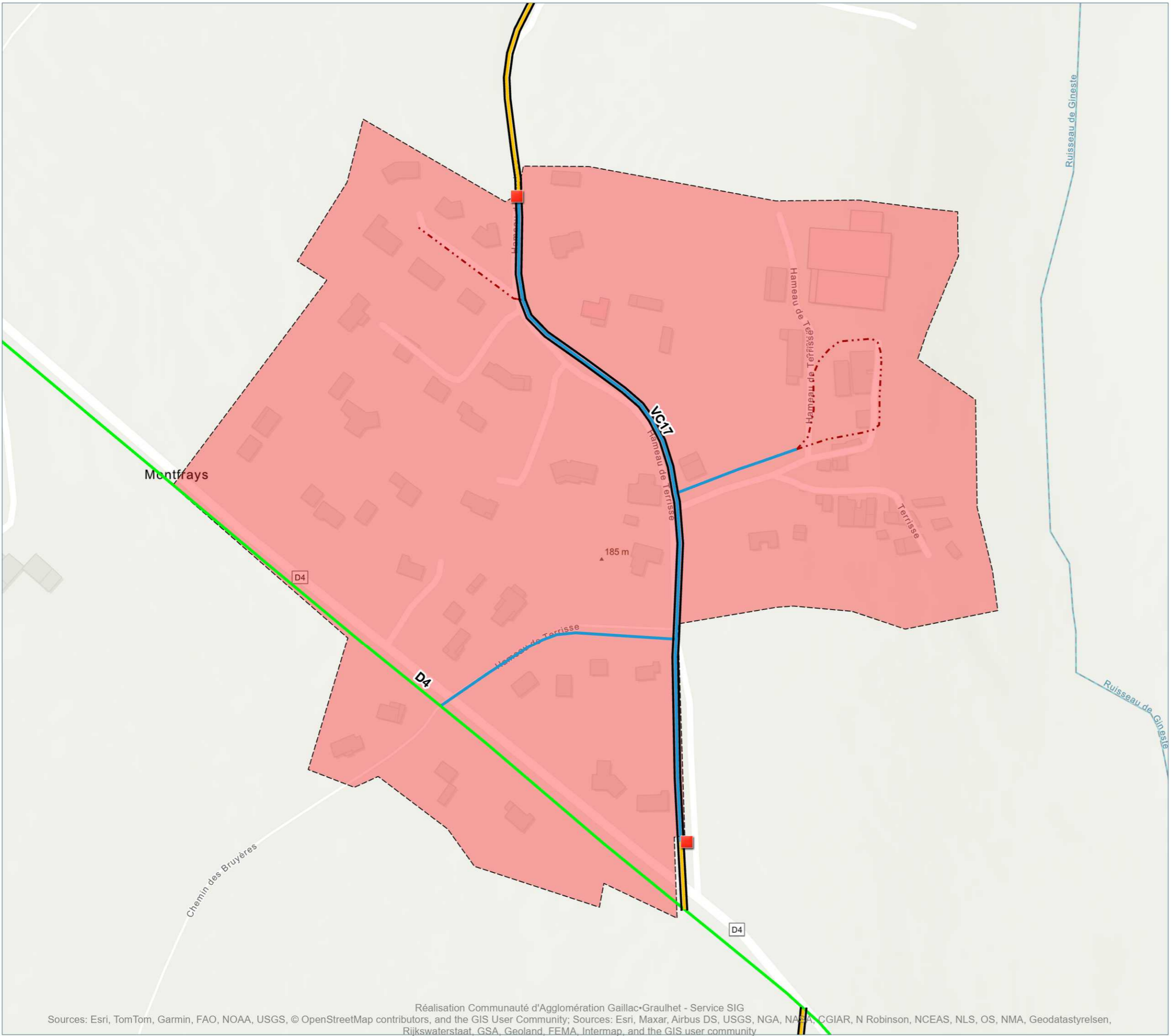
Version V1\_Conseil-Communautaire-17112025



- **Panneaux Agglomération**
- Synthèse Voirie (Hors chemin et route empierrée)**
- Communauté d'Agglomération Gaillac Graulhet
- Commune
- Gestion propriétaire privé
- Département du Tarn
- Périmètre des ZAE**
- Zone Agglomérée**


**BRENS**

Version V1\_Conseil-Communautaire-17112025



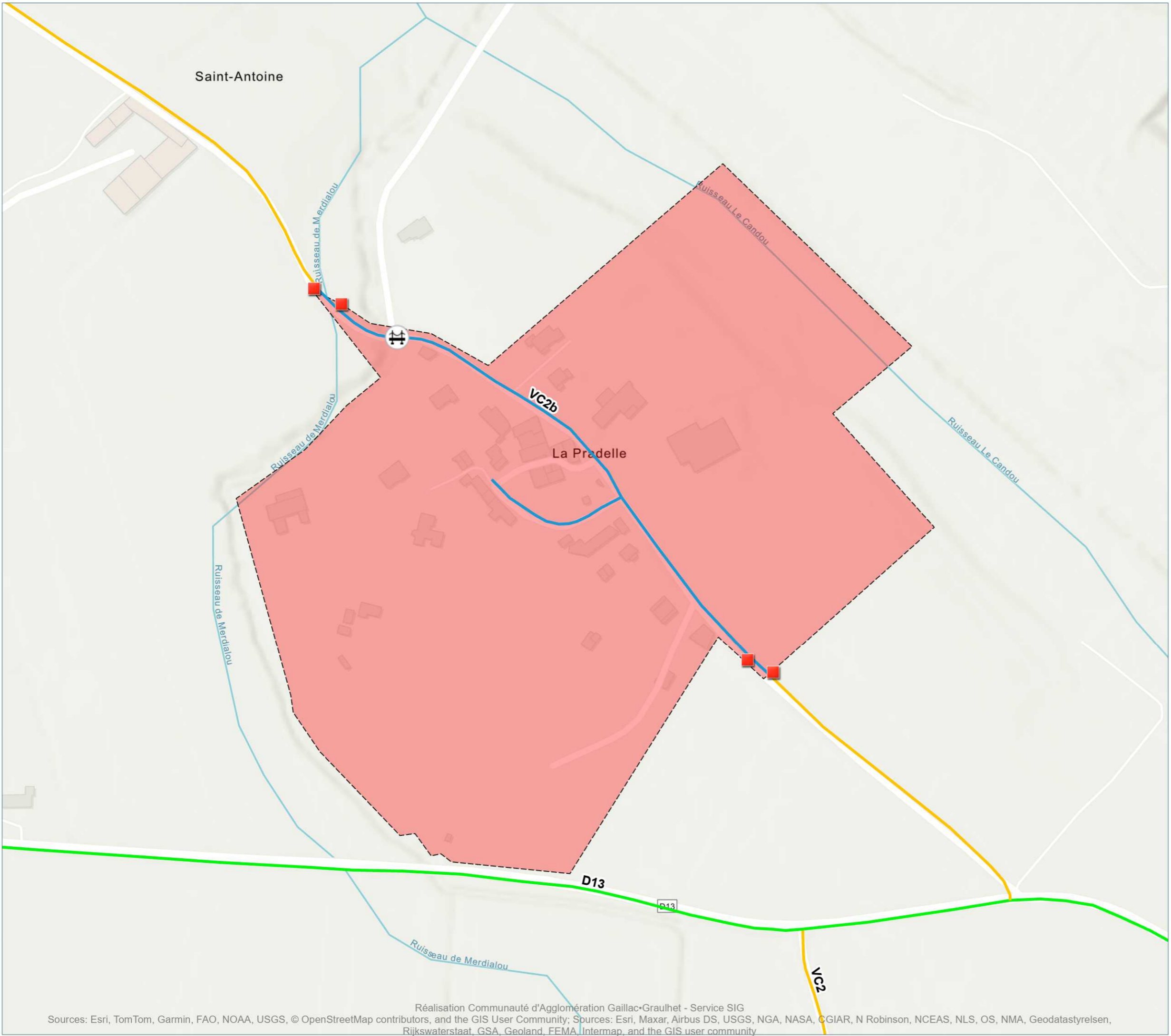
- **Panneaux Agglomération**
- Synthèse Voirie (Hors chemin et route empierrée)**
- Communauté d'Agglomération Gaillac-Graulhet
- Commune
- Gestion propriétaire privé
- Département du Tarn
- **Périmètre des ZAE**
- **Zone Agglomérée**

0 100 m  
 ————  
 Au format A3 - Echelle : 1 / 3 000  
 Date : 07/11/2025  
 Réf : SIG-CA-RANDO



**BRENS**


Version V1\_Conseil-Communautaire-17112025



- **Panneaux Agglomération**
- Synthèse Voirie (Hors chemin et route empierrée)**
- Communauté d'Agglomération Gaillac Graulhet
- Commune
- Gestion propriétaire privé
- Département du Tarn
- **Périmètre des ZAE**
- **Zone Agglomérée**

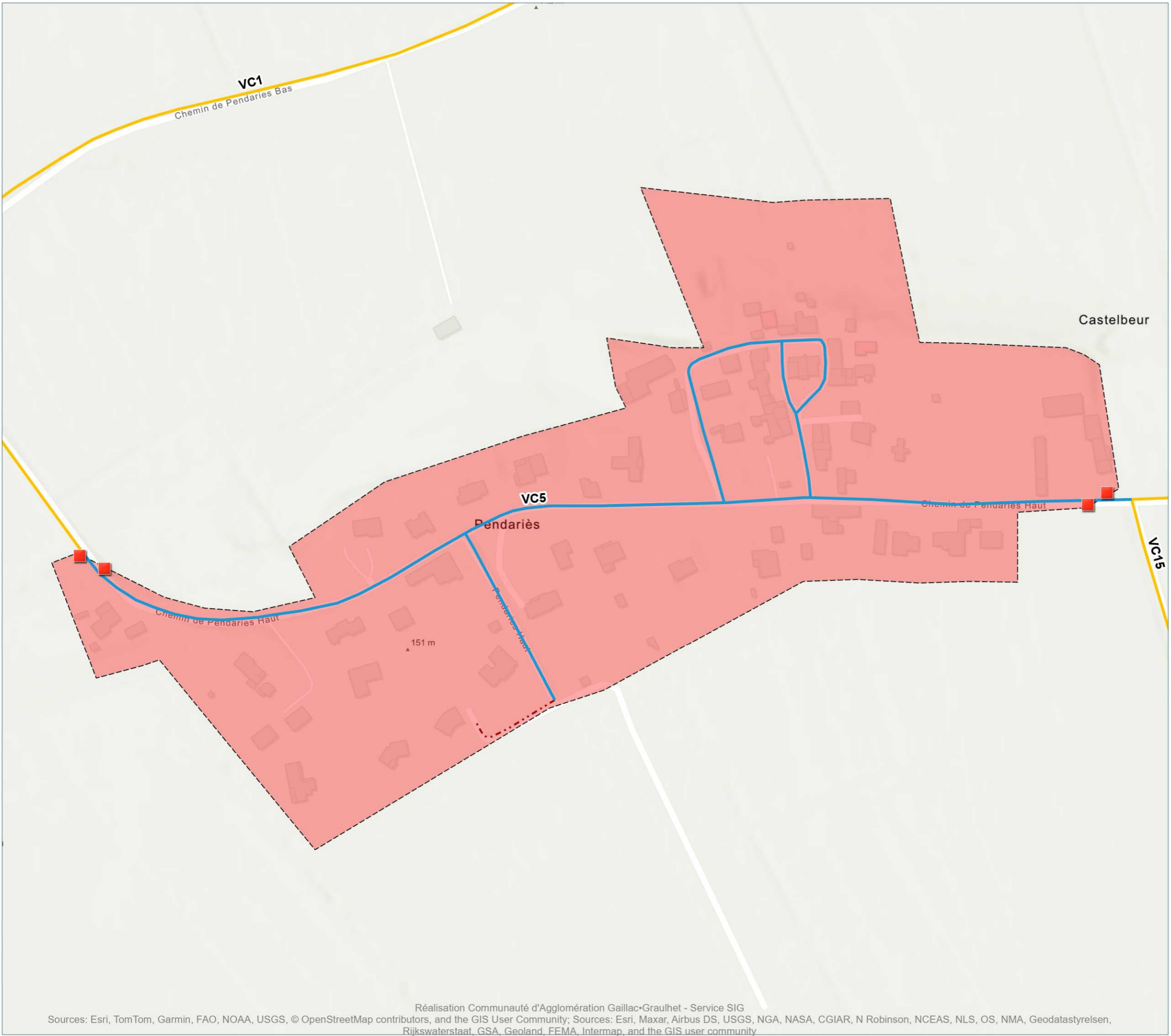
0 100 m

Au format A3 - Echelle : 1 / 3 000  
 Date : 07/11/2025  
 Réf : SIG-CA-RANDO



**BRENS**


Version V1\_Conseil-Communautaire-17112025



- **Panneaux Agglomération**
- Synthèse Voirie (Hors chemin et route empierrée)**
- Communauté d'Agglomération Gaillac Graulhet
- Commune
- Gestion propriétaire privé
- Département du Tarn
- **Périmètre des ZAE**
- **Zone Agglomérée**

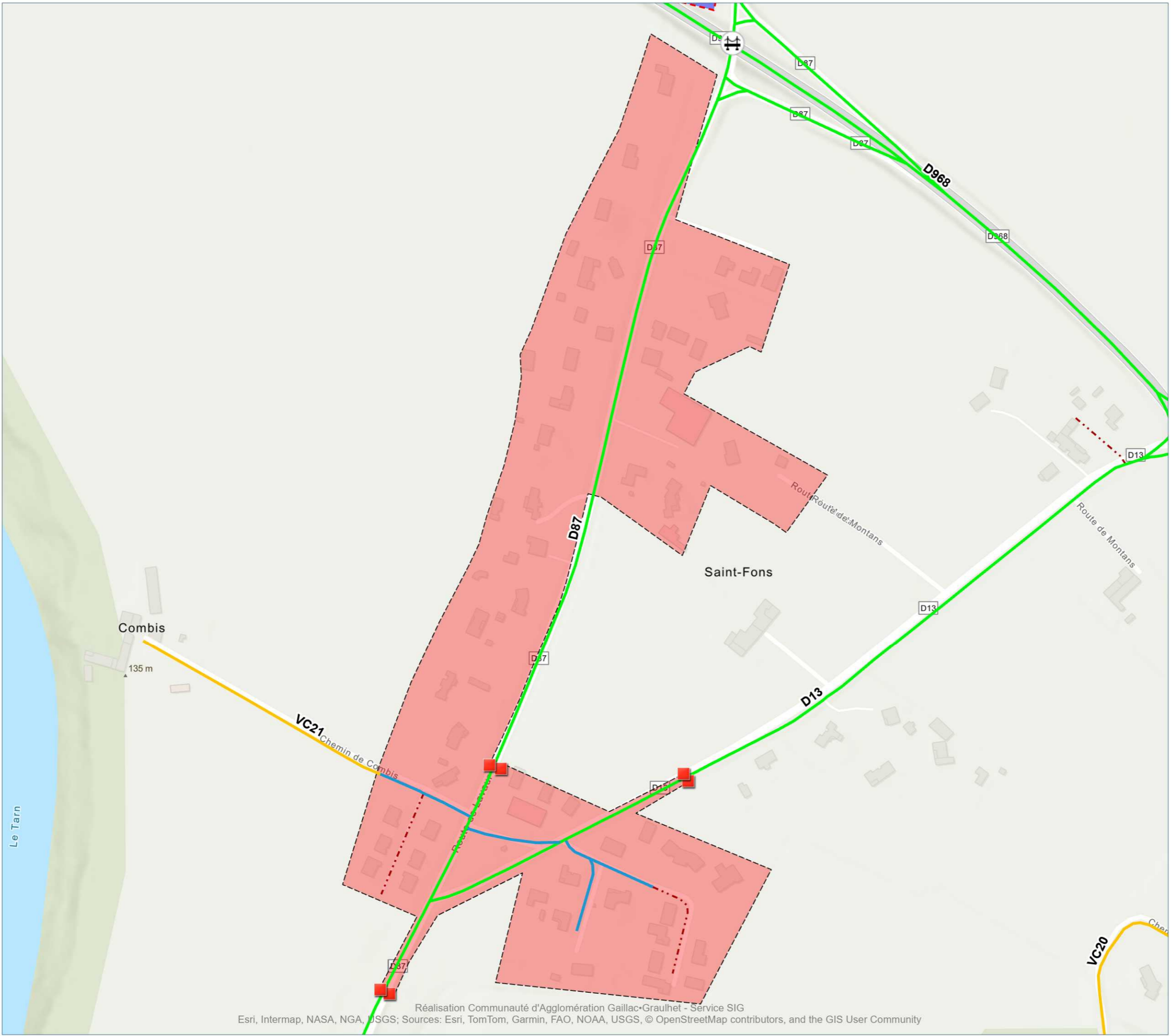
0 100 m

Au format A3 - Echelle : 1 / 3 000  
 Date : 07/11/2025  
 Réf : SIG-CA-RANDO



**BRENS**


Version V1\_Conseil-Communautaire-17112025



- **Panneaux Agglomération**
- Synthèse Voirie (Hors chemin et route empierrée)**
- Communauté d'Agglomération Gaillac Graulhet
- Commune
- Gestion propriétaire privé
- Département du Tarn
- **Périmètre des ZAE**
- Zone Agglomérée**

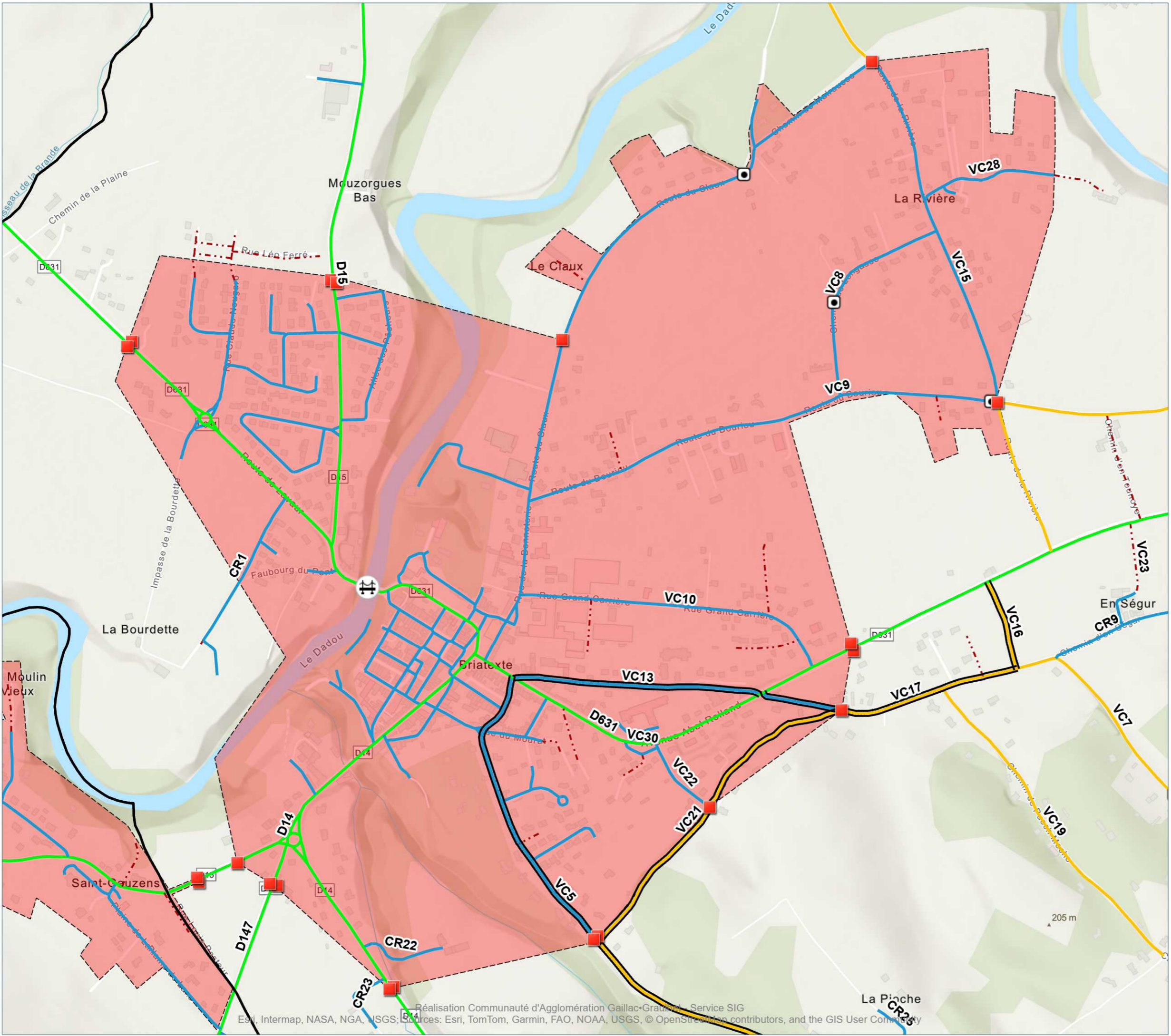
0 100 m

Au format A3 - Echelle : 1 / 4 000  
 Date : 07/11/2025  
 Réf : SIG-CA-RANDO



**BRIATEXTE**

Version V1\_Conseil-Communautaire-17112025



- **Panneaux Agglomération**
- Synthèse Voirie (Hors chemin et route empierrée)**
- Communauté d'Agglomération Gaillac Graulhet
- Commune
- Gestion propriétaire privé
- Département du Tarn
- Périmètre des ZAE**
- Zone Agglomérée**

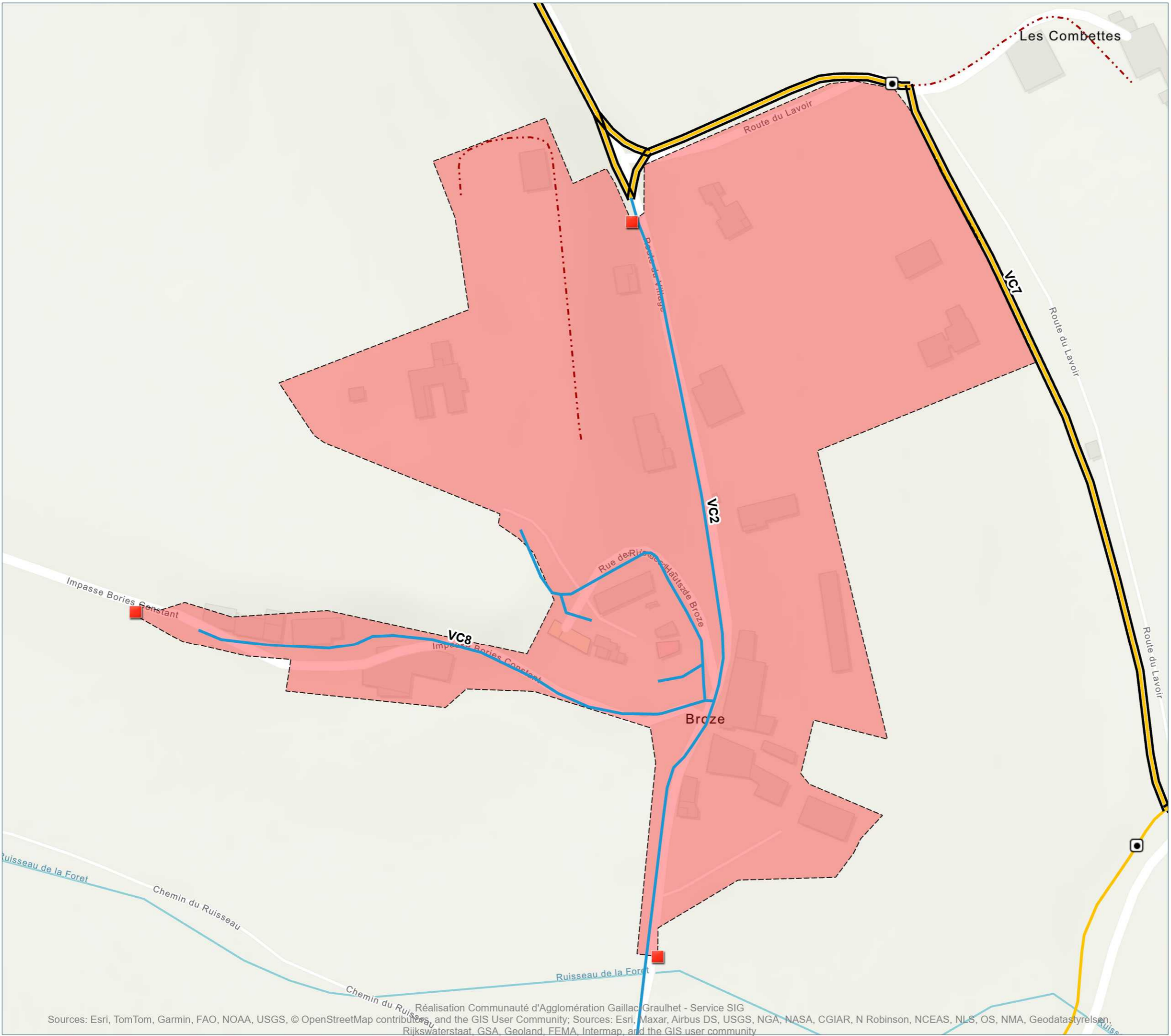
0 100 m

Au format A3 - Echelle : 1 / 9 000  
 Date : 07/11/2025  
 Réf : SIG-CA-RANDO



**BROZE**

Version V1\_Conseil-Communautaire-17112025



- **Panneaux Agglomération**
- Synthèse Voirie (Hors chemin et route empierrée)**
- Communauté d'Agglomération Gaillac Graulhet
- Commune
- Gestion propriétaire privé
- Département du Tarn
- **Périmètre des ZAE**
- **Zone Agglomérée**

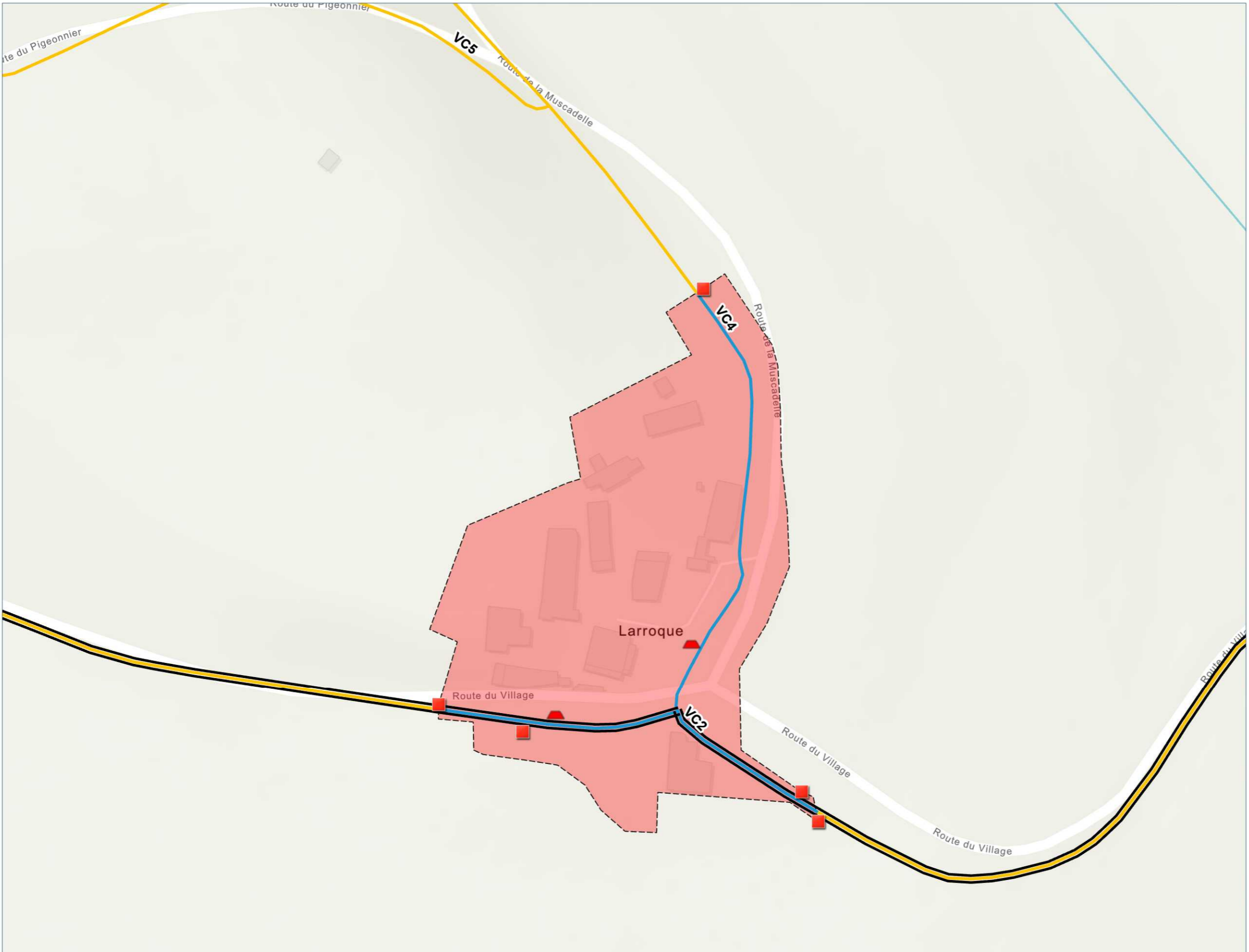
0 100 m

Au format A3 - Echelle : 1 / 2 000  
 Date : 07/11/2025  
 Réf : SIG-CA-RANDO



**BROZE**

Version V1\_Conseil-Communautaire-17112025



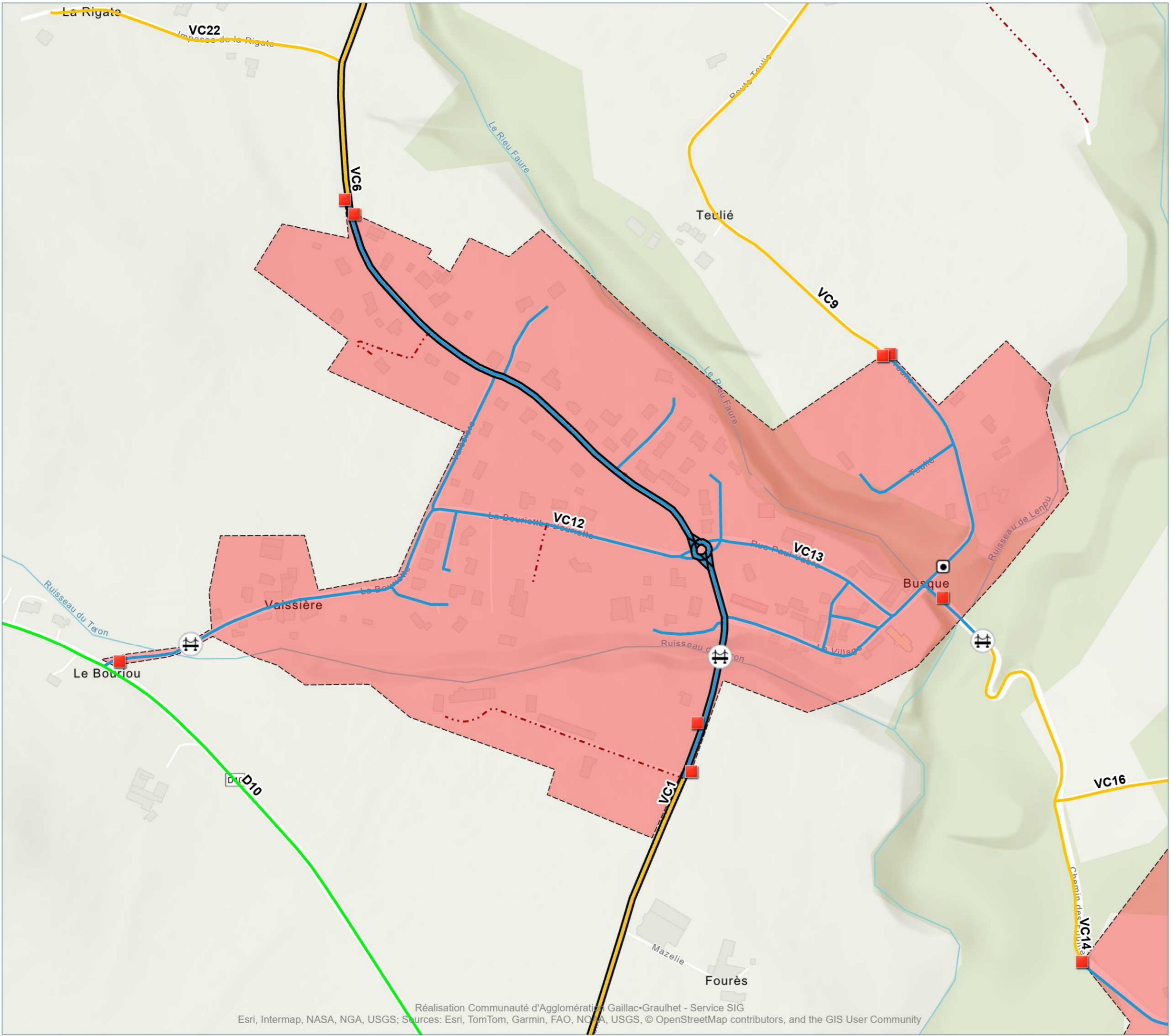
- **Panneaux Agglomération**
- Synthèse Voirie (Hors chemin et route empierrée)**
- Communauté d'Agglomération Gaillac Graulhet
- Commune
- Gestion propriétaire privé
- Département du Tarn
- **Périmètre des ZAE**
- **Zone Agglomérée**

0 100 m  
 Au format A3 - Echelle : 1 / 2 000  
 Date : 07/11/2025  
 Réf : SIG-CA-RANDO



**BUSQUE**


Version V1\_Conseil-Communautaire-17112025



- **Panneaux Agglomération**
- Synthèse Voirie (Hors chemin et route empierrée)**
- Communauté d'Agglomération Gaillac Graulhet
- Commune
- Gestion propriétaire privé
- Département du Tarn
- Périmètre des ZAE**
- Zone Agglomérée**

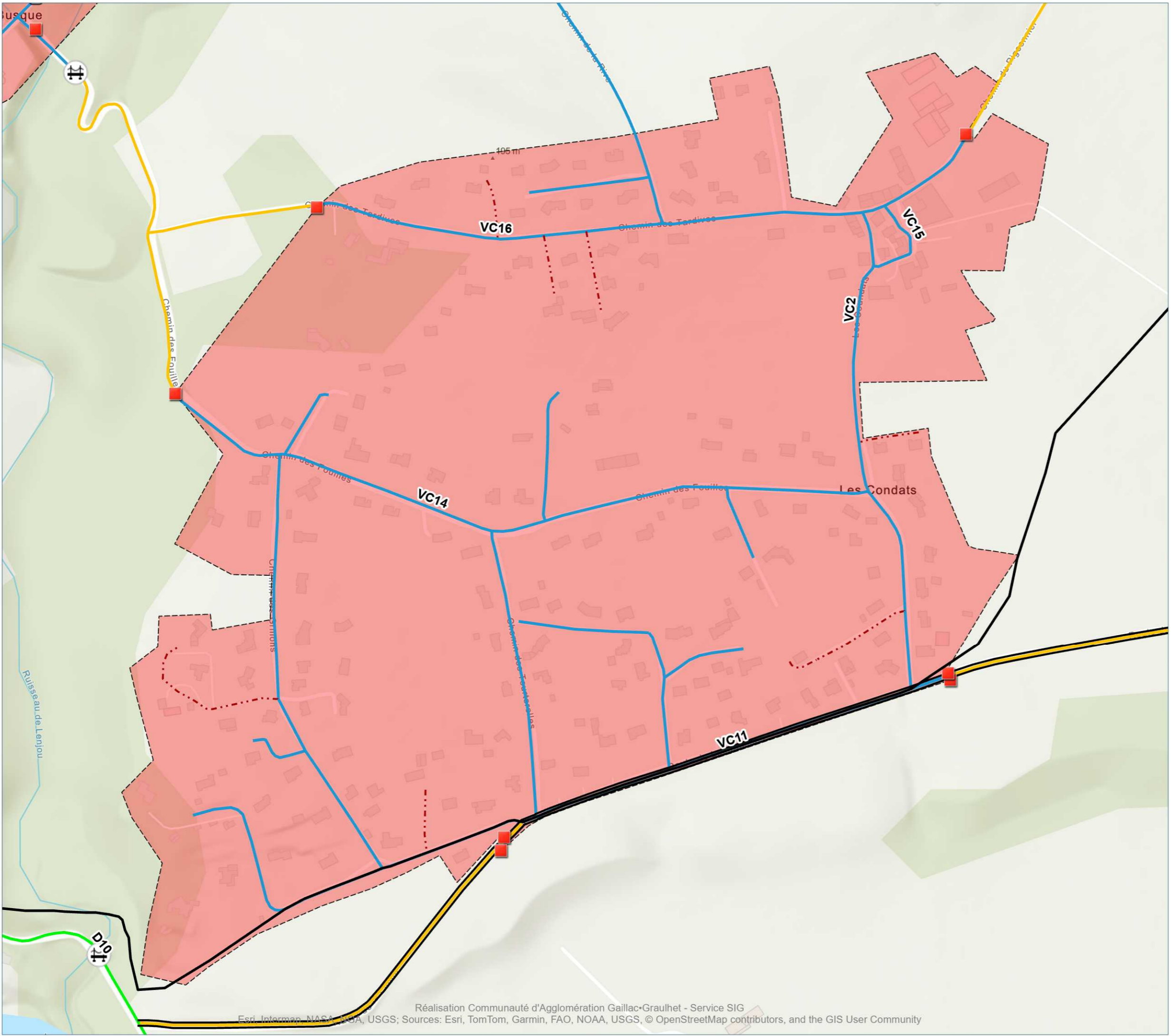
0 100 m

Au format A3 - Echelle : 1 / 5 000  
 Date : 07/11/2025  
 Réf : SIG-CA-RANDO



**BUSQUE**


Version V1\_Conseil-Communautaire-17112025



- **Panneaux Agglomération**
- Synthèse Voirie (Hors chemin et route empierrée)**
- Communauté d'Agglomération Gaillac Graulhet
- Commune
- Gestion propriétaire privé
- Département du Tarn
- **Périmètre des ZAE**
- **Zone Agglomérée**

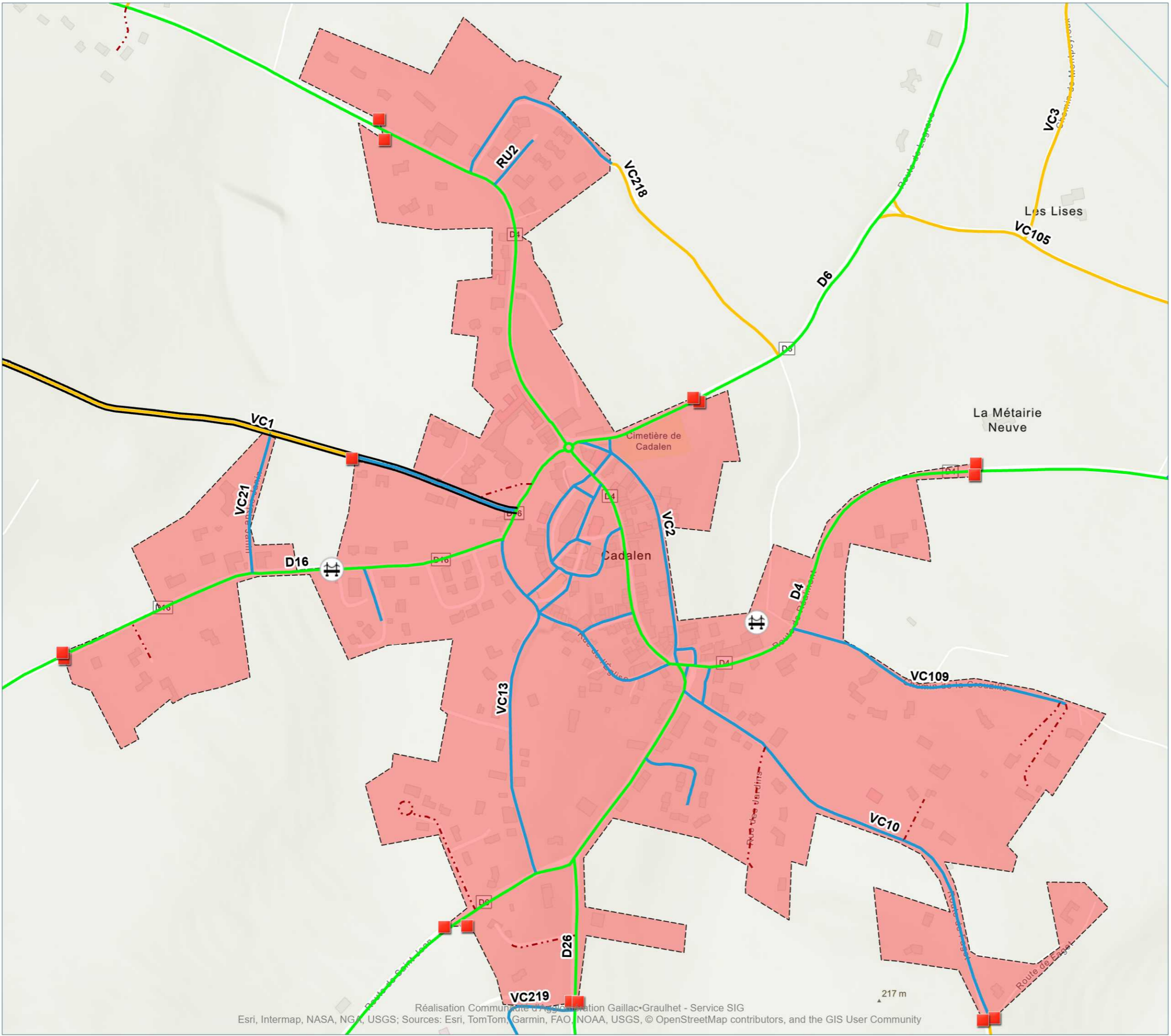
0 100 m

Au format A3 - Echelle : 1 / 5 000  
 Date : 07/11/2025  
 Réf : SIG-CA-RANDO



**CADALEN**


Version V1\_Conseil-Communautaire-17112025



- **Panneaux Agglomération**
- Synthèse Voirie (Hors chemin et route empierrée)**
- Communauté d'Agglomération Gaillac-Graulhet
- Commune
- Gestion propriétaire privé
- Département du Tarn
- Périmètre des ZAE**
- Zone Agglomérée**

0 100 m

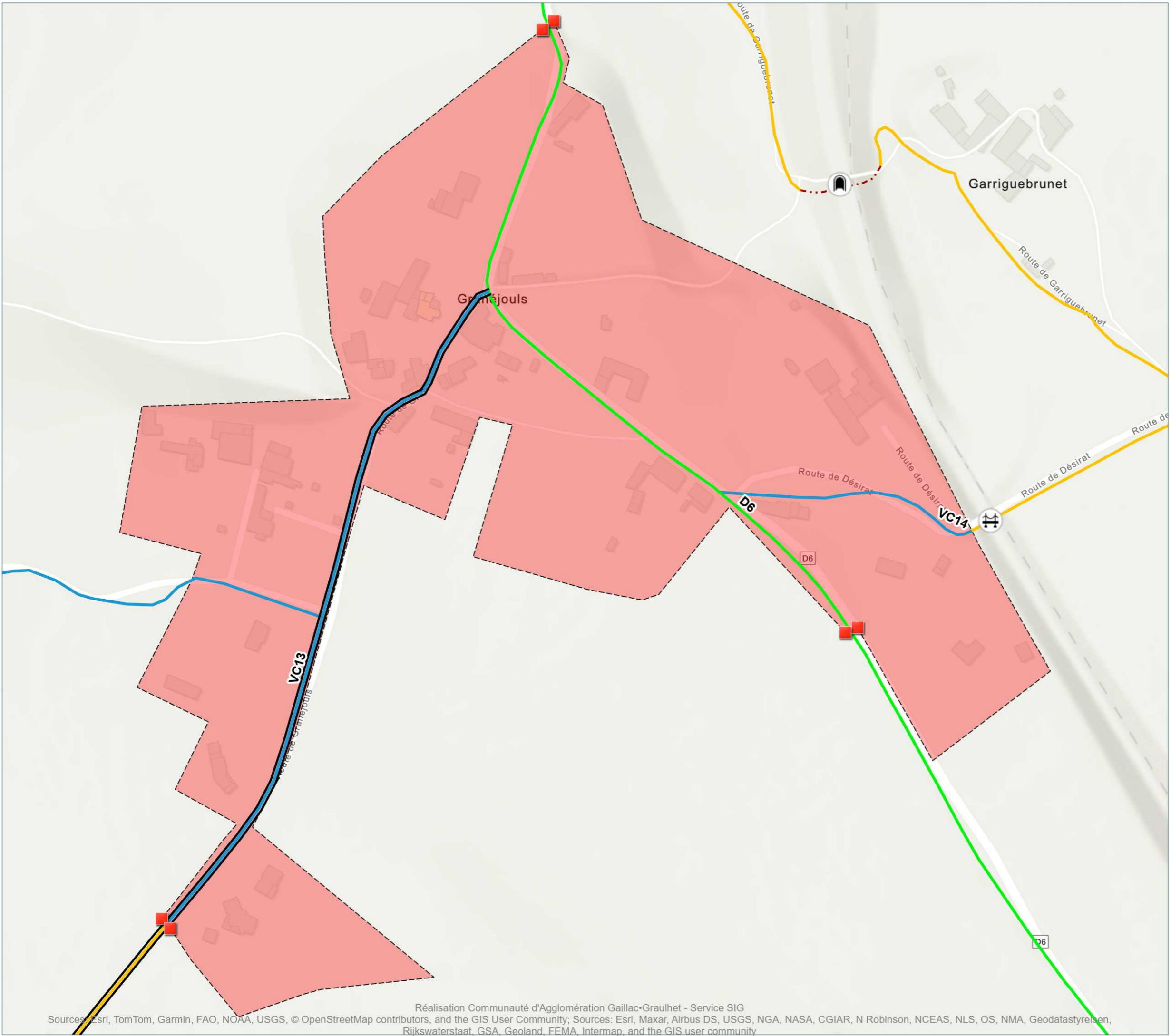
Au format A3 - Echelle : 1 / 6 000  
 Date : 07/11/2025  
 Réf : SIG-CA-RANDO





**CAHUZAC-SUR-VÈRE**


Version V1\_Conseil-Communautaire-17112025



- **Panneaux Agglomération**
- Synthèse Voirie (Hors chemin et route empierrée)**
- Communauté d'Agglomération Gaillac Graulhet
- Commune
- Gestion propriétaire privé
- Département du Tarn
- Périmètre des ZAE**
- Zone Agglomérée**

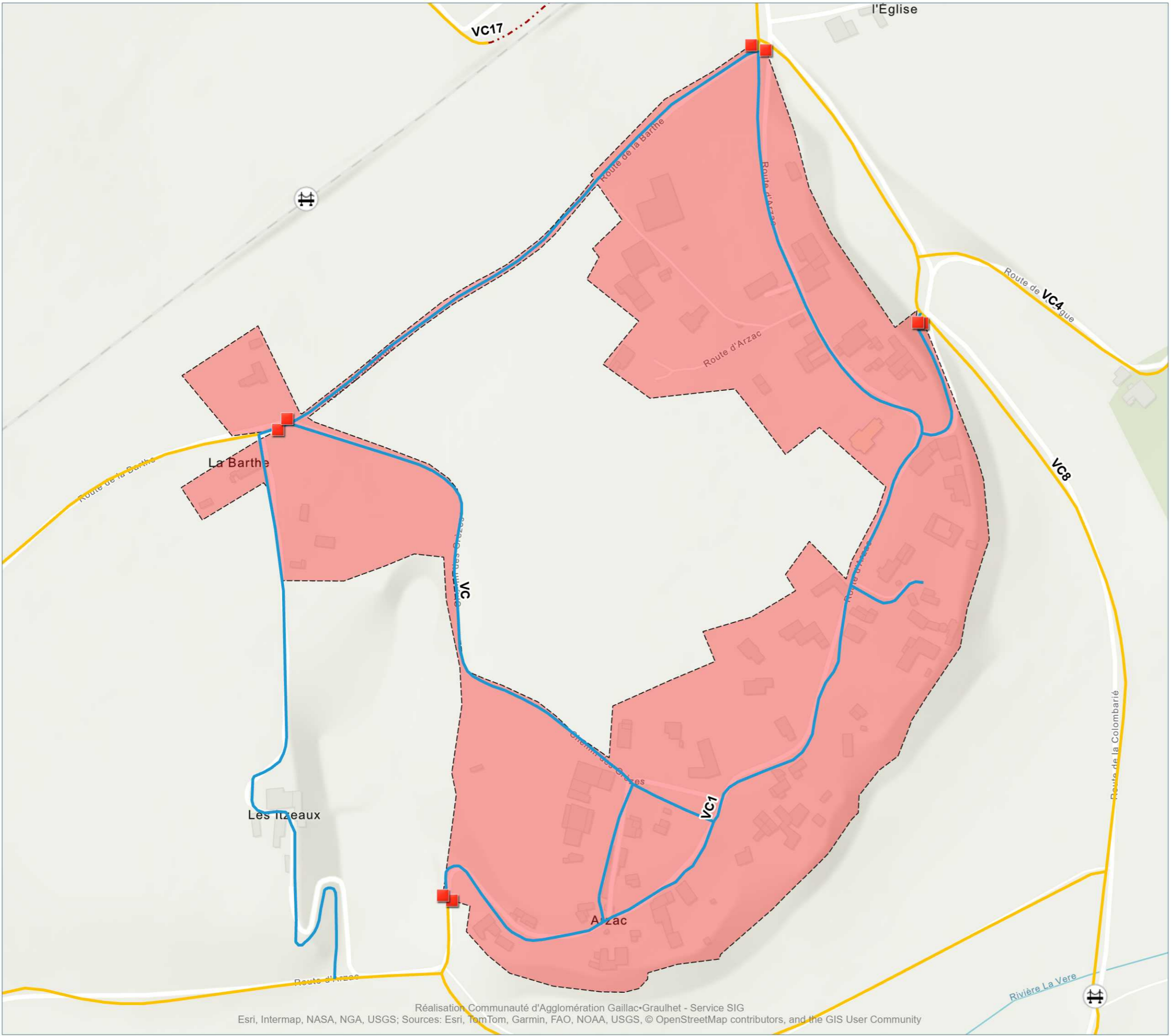
0 100 m

Au format A3 - Echelle : 1 / 3 000  
 Date : 07/11/2025  
 Réf : SIG-CA-RANDO



**CAHUZAC-SUR-VÈRE**


Version V1\_Conseil-Communautaire-17112025



- **Panneaux Agglomération**
- Synthèse Voirie (Hors chemin et route empierrée)**
- Communauté d'Agglomération Gaillac-Graulhet
- Commune
- Gestion propriétaire privé
- Département du Tarn
- **Périmètre des ZAE**
- Zone Agglomérée**

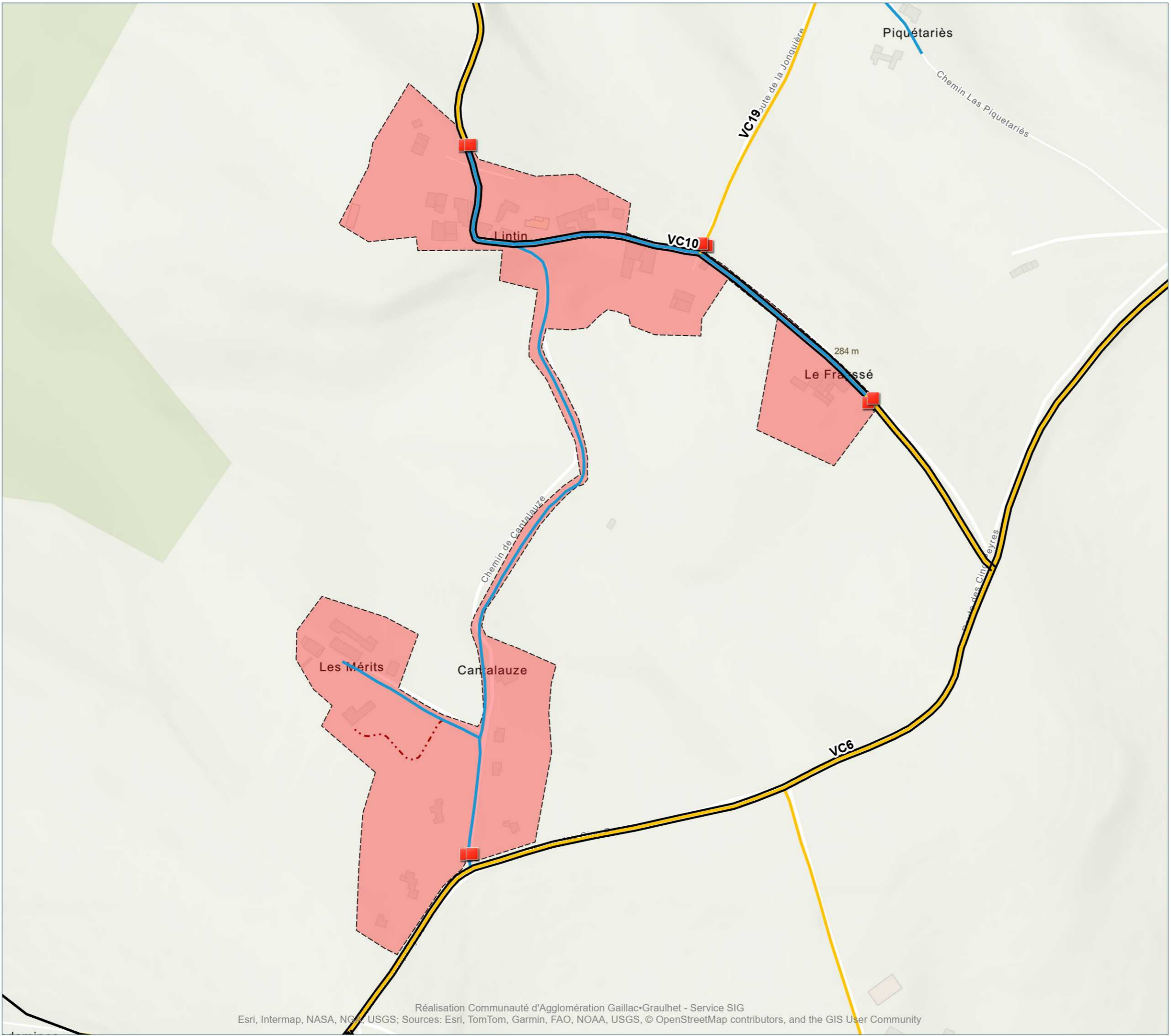
0 100 m

Au format A3 - Echelle : 1 / 4 000  
 Date : 07/11/2025  
 Réf : SIG-CA-RANDO



**CAHUZAC-SUR-VÈRE**


Version V1\_Conseil-Communautaire-17112025



- **Panneaux Agglomération**
- Synthèse Voirie (Hors chemin et route empierrée)**
- Communauté d'Agglomération Gaillac Graulhet
- Commune
- Gestion propriétaire privé
- Département du Tarn
- **Périmètre des ZAE**
- **Zone Agglomérée**

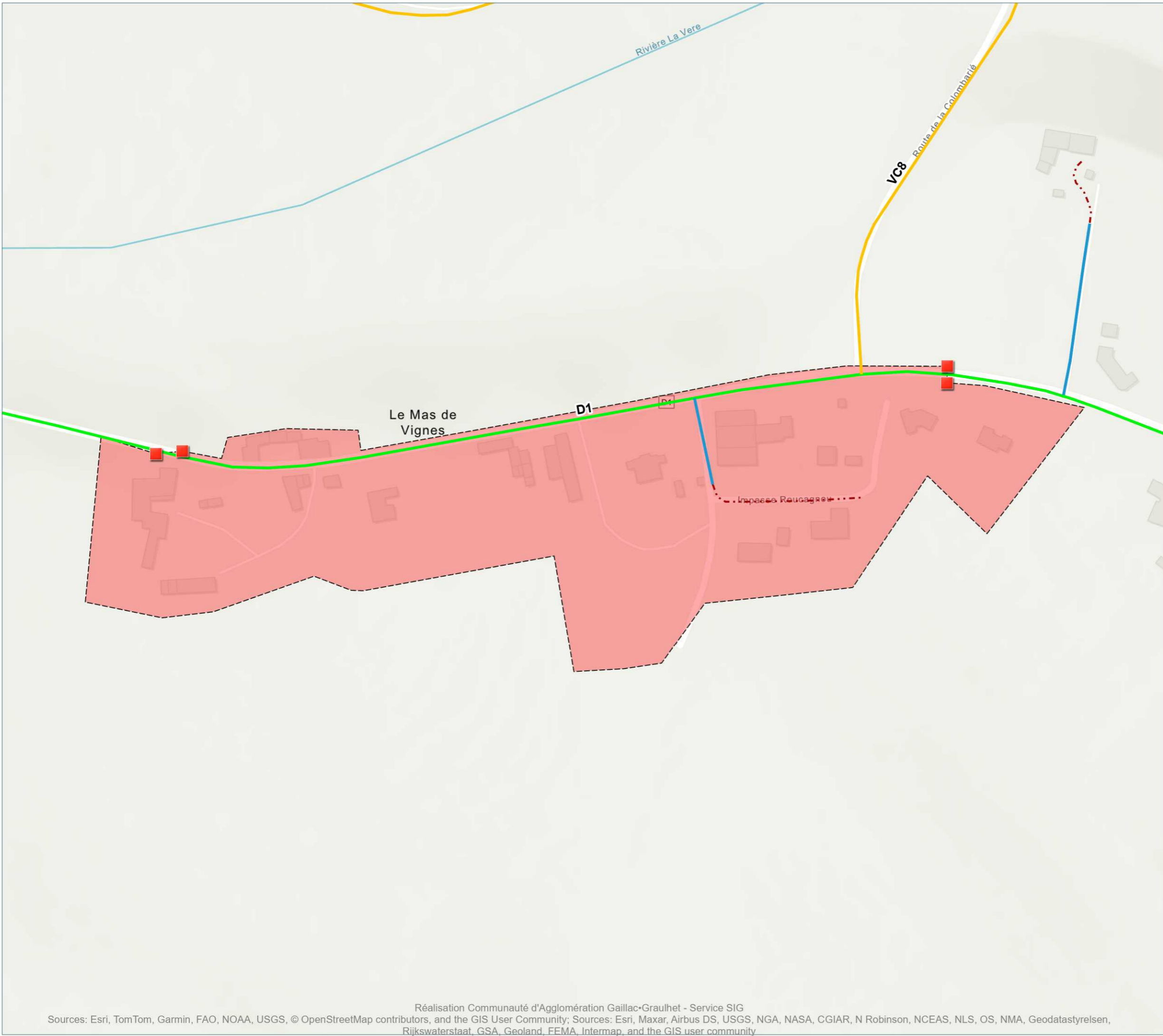
0 ——— 100 m

Au format A3 - Echelle : 1 / 5 000  
 Date : 07/11/2025  
 Réf : SIG-CA-RANDO



**CAHUZAC-SUR-VÈRE**


Version V1\_Conseil-Communautaire-17112025



- **Panneaux Agglomération**
- Synthèse Voirie (Hors chemin et route empierrée)**
- Communauté d'Agglomération Gaillac Graulhet
- Commune
- Gestion propriétaire privé
- Département du Tarn
- Périmètre des ZAE**
- Zone Agglomérée**

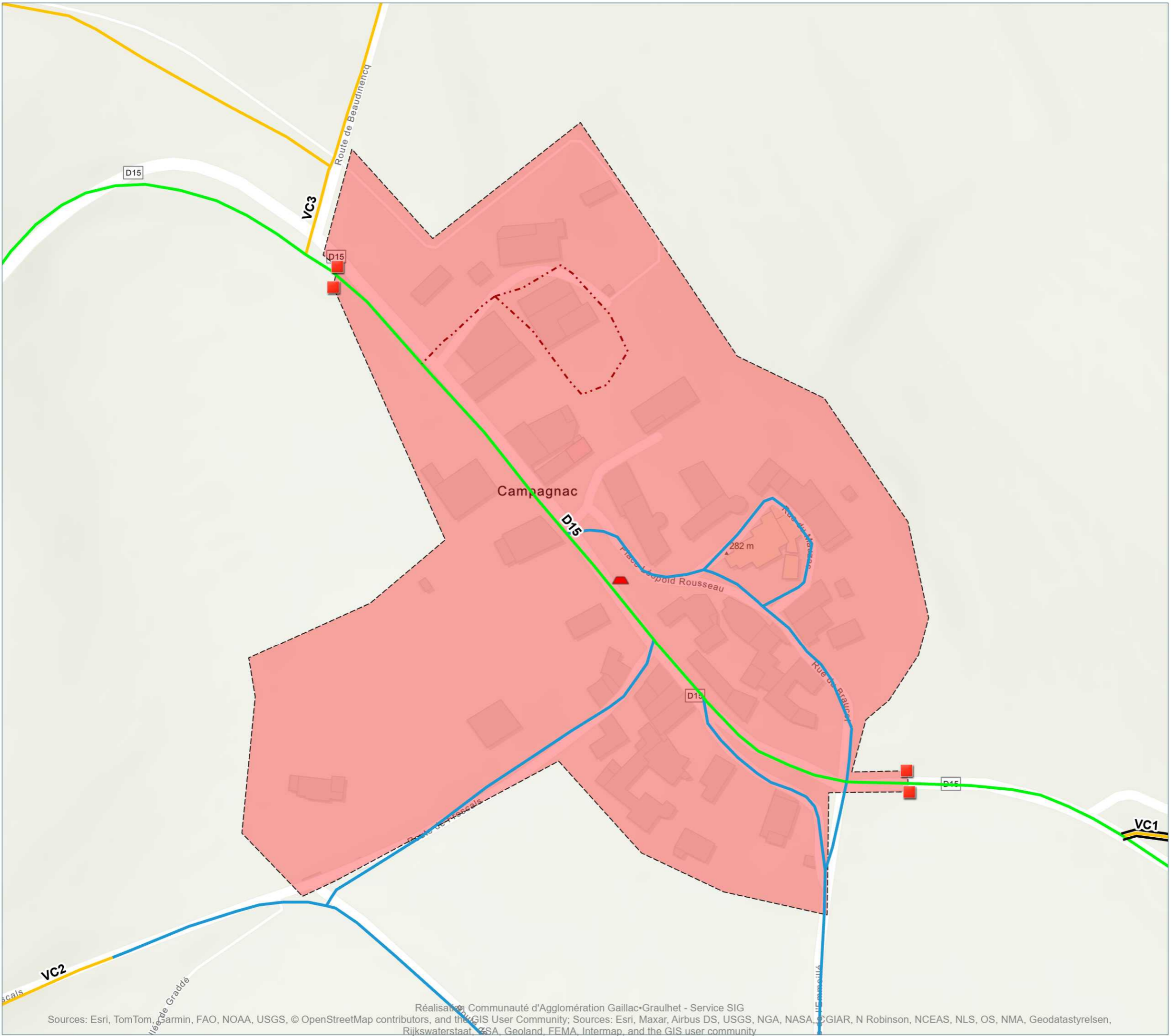
0 100 m

Au format A3 - Echelle : 1 / 3 000  
 Date : 07/11/2025  
 Réf : SIG-CA-RANDO



# CAMPAGNAC

Version V1\_Conseil-Communautaire-17112025



- **Panneaux Agglomération**
- Synthèse Voirie (Hors chemin et route empierrée)**
- Communauté d'Agglomération Gaillac-Graulhet
- Commune
- Gestion propriétaire privé
- Département du Tarn
- Périmètre des ZAE**
- Zone Agglomérée**

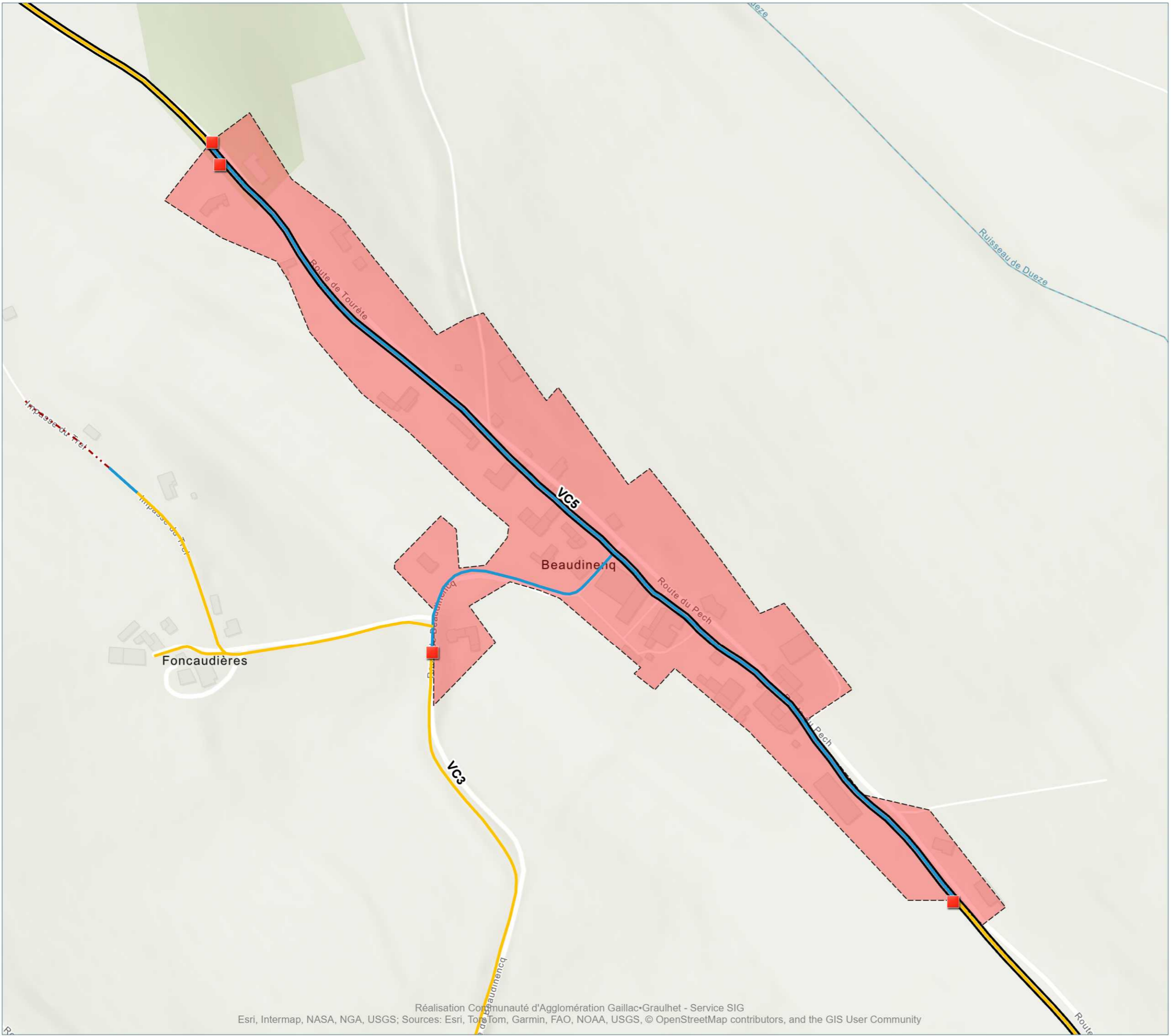
0 100 m

Au format A3 - Echelle : 1 / 2 000  
 Date : 07/11/2025  
 Réf : SIG-CA-RANDO



**CAMPAGNAC**


Version V1\_Conseil-Communautaire-17112025



- **Panneaux Agglomération**
- Synthèse Voirie (Hors chemin et route empierrée)**
- Communauté d'Agglomération Gaillac-Graulhet
- Commune
- Gestion propriétaire privé
- Département du Tarn
- Périmètre des ZAE**
- Zone Agglomérée**

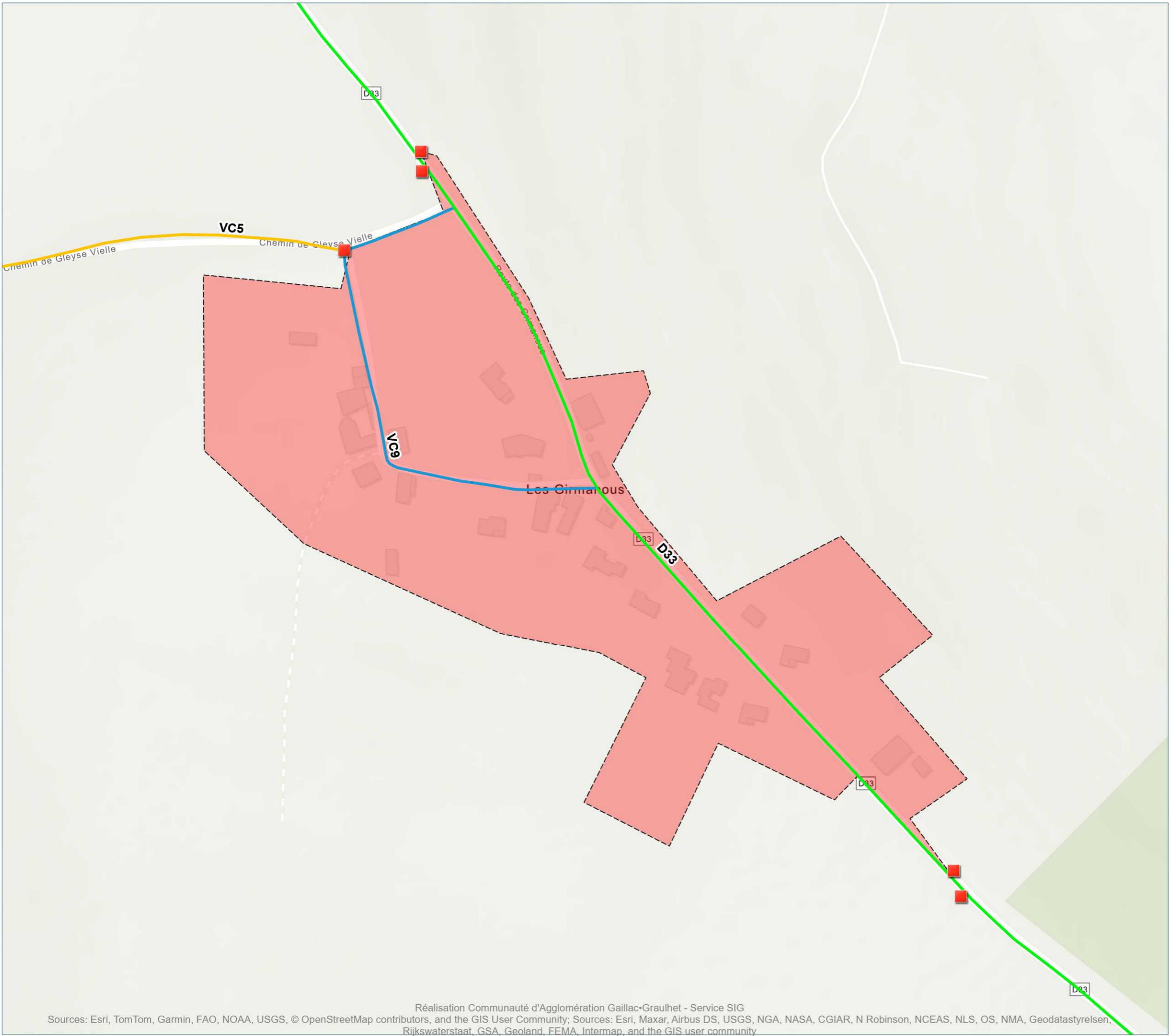
0 100 m

Au format A3 - Echelle : 1 / 4 000  
 Date : 07/11/2025  
 Réf : SIG-CA-RANDO



**CASTANET**

Version V1\_Conseil-Communautaire-17112025



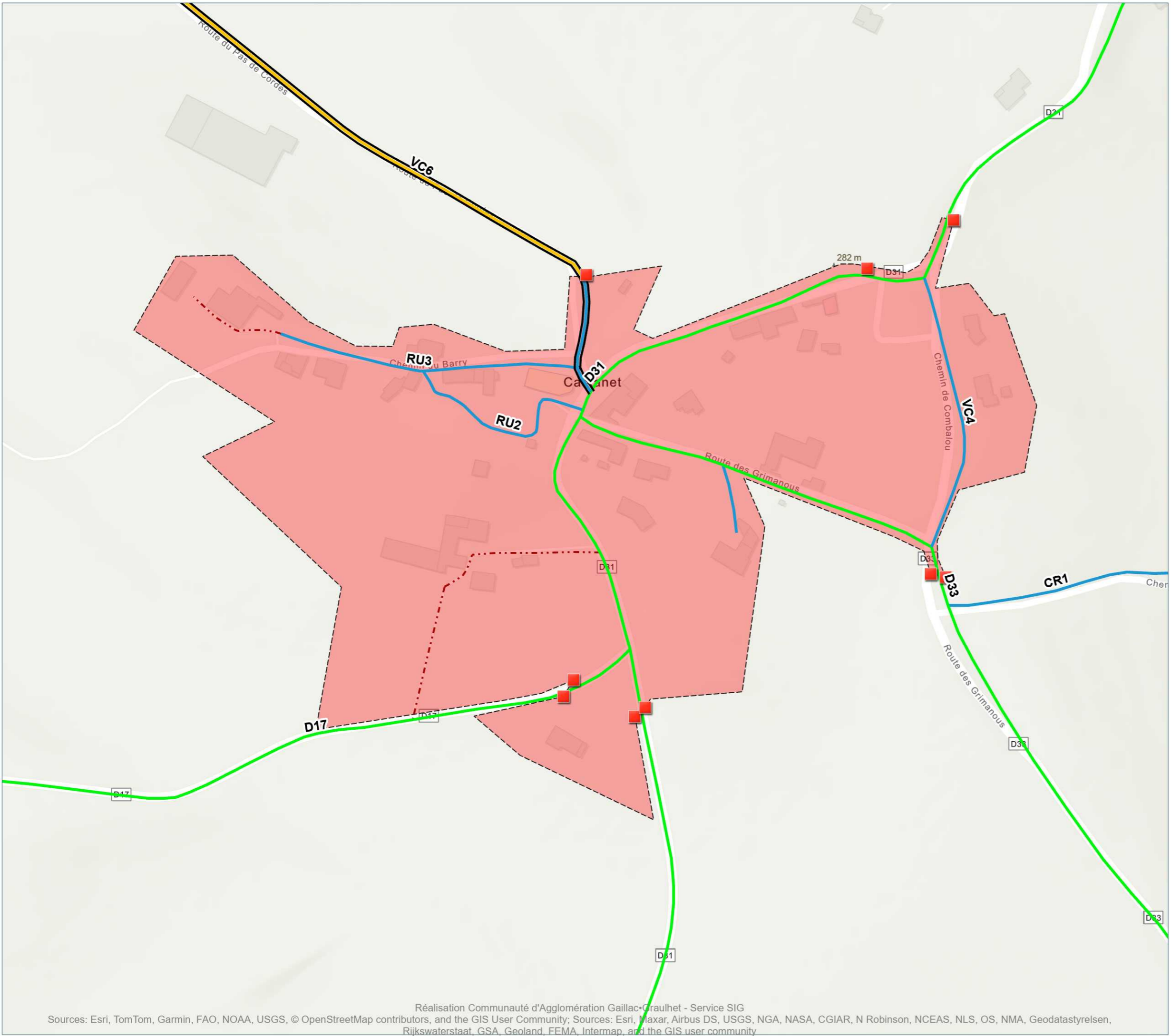
- **Panneaux Agglomération**
- Synthèse Voirie (Hors chemin et route empierrée)**
- Communauté d'Agglomération Gaillac-Graulhet
- Commune
- Gestion propriétaire privé
- Département du Tarn
- Périmètre des ZAE**
- Zone Agglomérée**

0 100 m  
 Au format A3 - Echelle : 1 / 3 000  
 Date : 07/11/2025  
 Réf : SIG-CA-RANDO



**CASTANET**


Version V1\_Conseil-Communautaire-17112025



- **Panneaux Agglomération**
- Synthèse Voirie (Hors chemin et route empierrée)**
- Communauté d'Agglomération Gaillac Graulhet
- Commune
- Gestion propriétaire privé
- Département du Tarn
- **Périmètre des ZAE**
- **Zone Agglomérée**

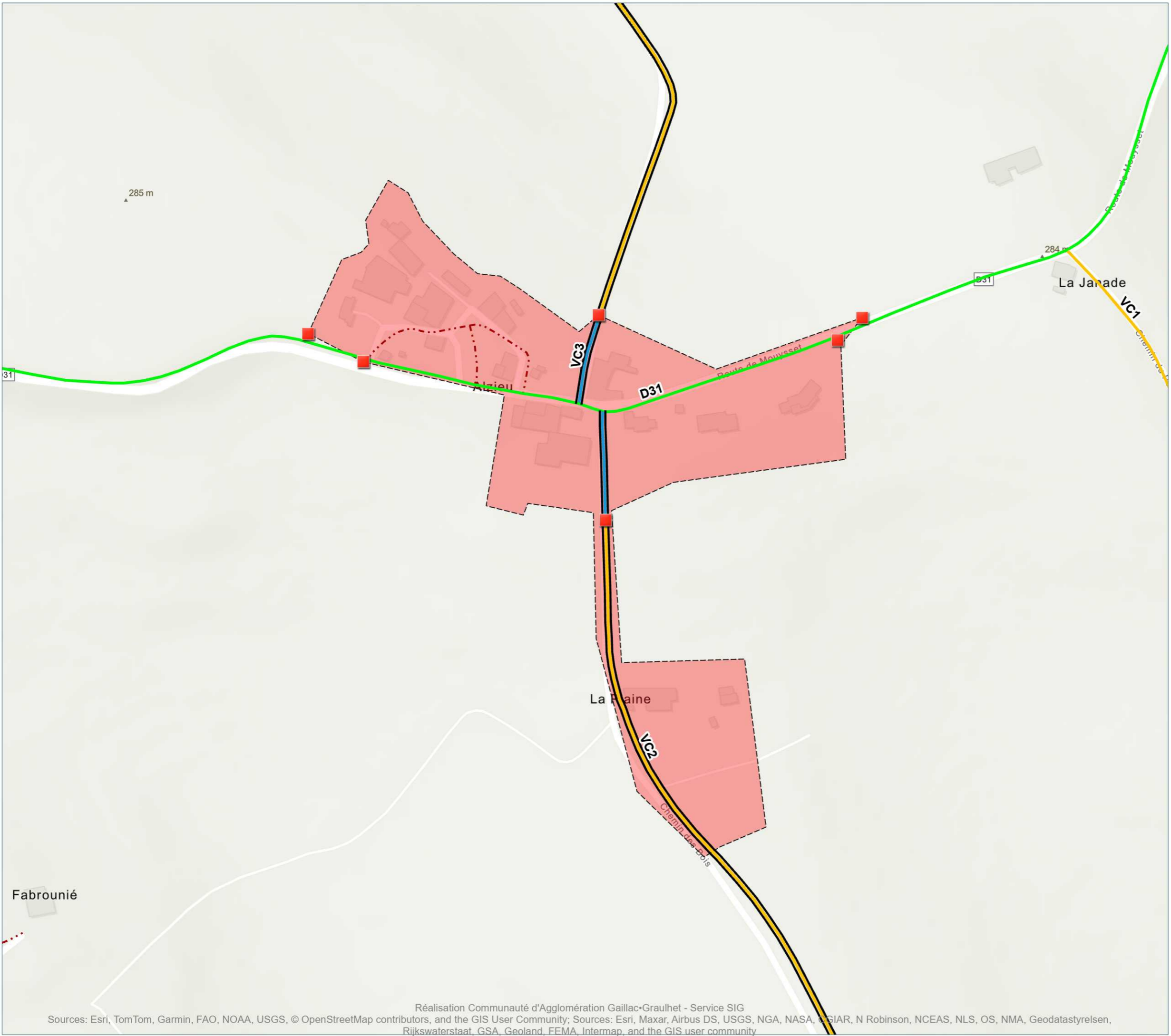
0 100 m

Au format A3 - Echelle : 1 / 3 000  
 Date : 07/11/2025  
 Réf : SIG-CA-RANDO



**CASTANET**


Version V1\_Conseil-Communautaire-17112025



- **Panneaux Agglomération**
- Synthèse Voirie (Hors chemin et route empierrée)**
- Communauté d'Agglomération Gaillac-Graulhet
- Commune
- Gestion propriétaire privé
- Département du Tarn
- Périmètre des ZAE**
- Zone Agglomérée**

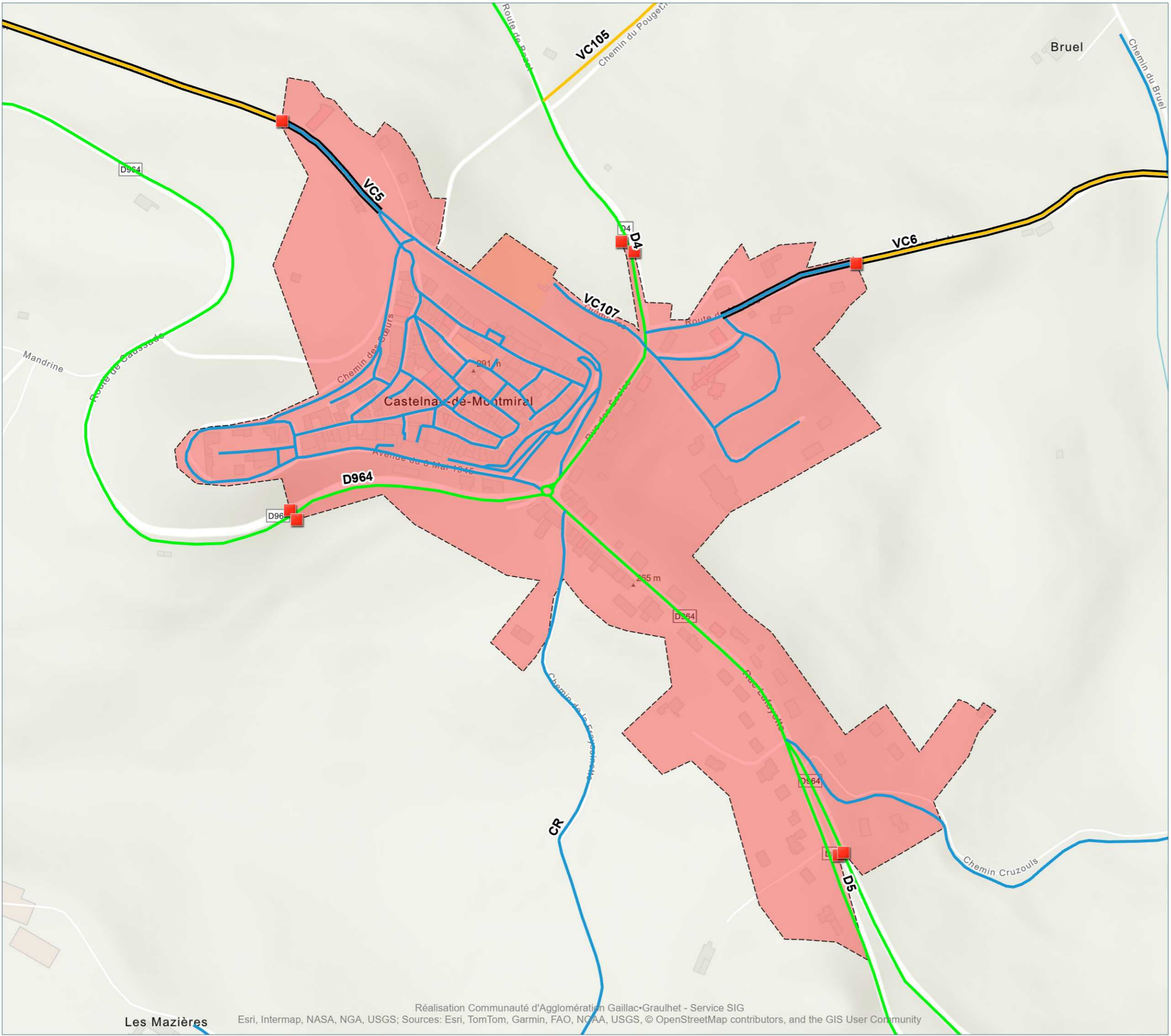
0 100 m

Au format A3 - Echelle : 1 / 3 000  
 Date : 07/11/2025  
 Réf : SIG-CA-RANDO



**CASTELNAU-DE-MONTMIRAL**


Version V1\_Conseil-Communautaire-17112025



- **Panneaux Agglomération**
- Synthèse Voirie (Hors chemin et route empierrée)**
- Communauté d'Agglomération Gaillac Graulhet
- Commune
- Gestion propriétaire privé
- Département du Tarn
- **Périmètre des ZAE**
- **Zone Agglomérée**

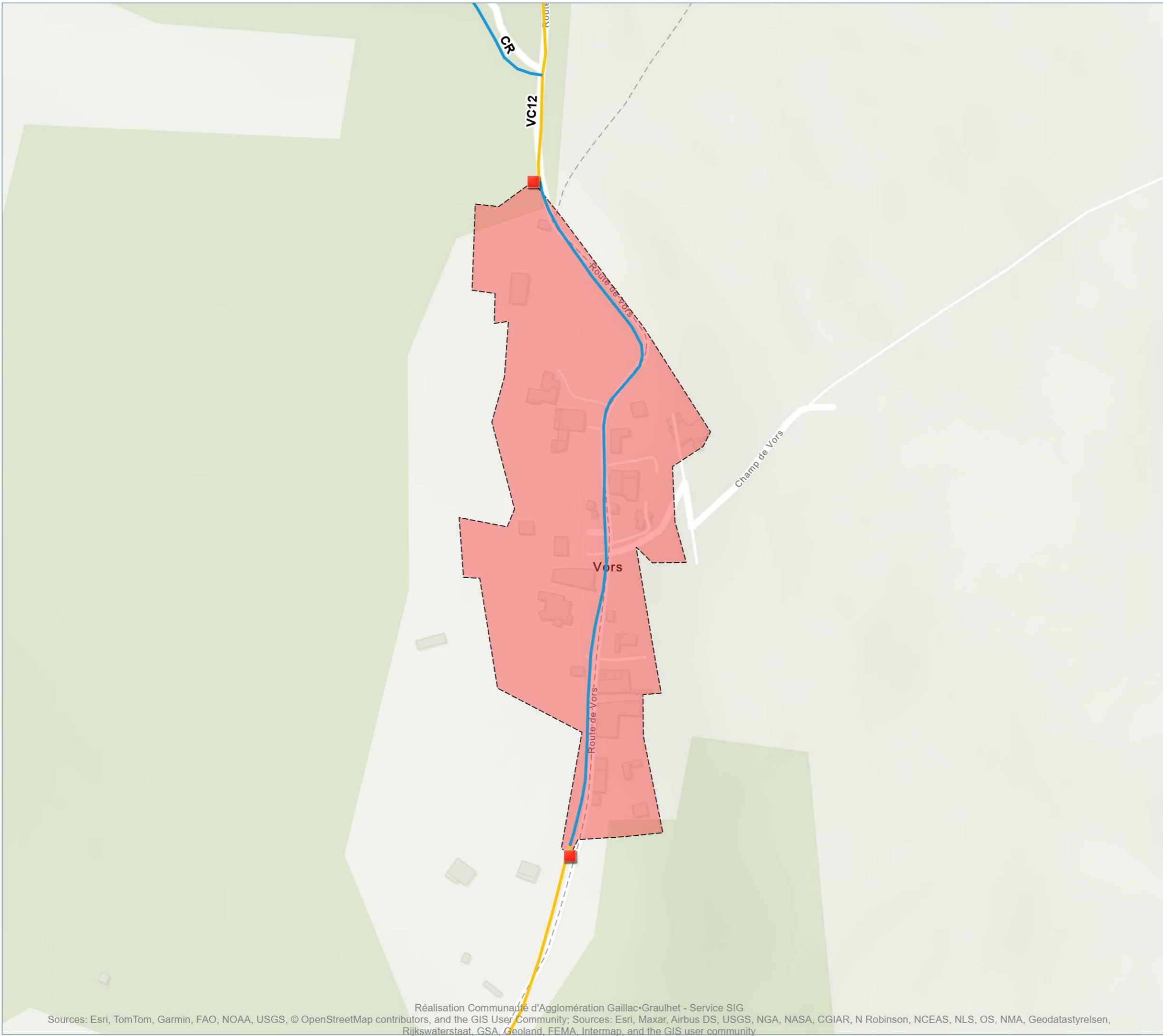
0 100 m

Au format A3 - Echelle : 1 / 5 000  
 Date : 07/11/2025  
 Réf : SIG-CA-RANDO



**CASTELNAU-DE-MONTMIRAL**


Version V1\_Conseil-Communautaire-17112025



- **Panneaux Agglomération**
- Synthèse Voirie (Hors chemin et route empierrée)**
- Communauté d'Agglomération Gaillac-Graulhet
- Commune
- · - · Gestion propriétaire privé
- Département du Tarn
- **Périmètre des ZAE**
- **Zone Agglomérée**

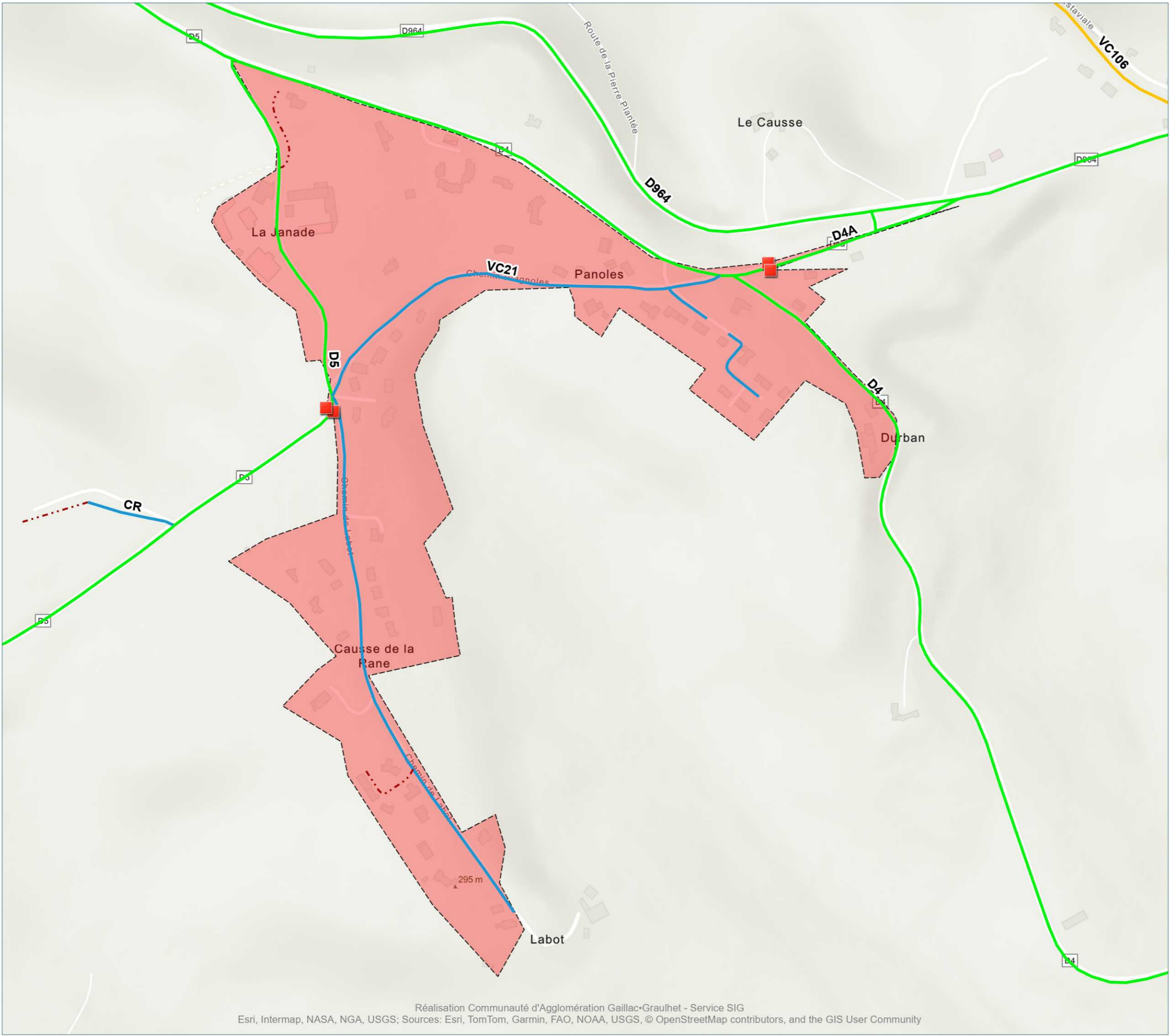
0 100 m

Au format A3 - Echelle : 1 / 3 000  
 Date : 07/11/2025  
 Réf : SIG-CA-RANDO



**CASTELNAU-DE-MONTMIRAL**


Version V1\_Conseil-Communautaire-17112025



- **Panneaux Agglomération**
- Synthèse Voirie (Hors chemin et route empierrée)**
- Communauté d'Agglomération Gaillac Graulhet
- Commune
- Gestion propriétaire privé
- Département du Tarn
- **Périmètre des ZAE**
- **Zone Agglomérée**

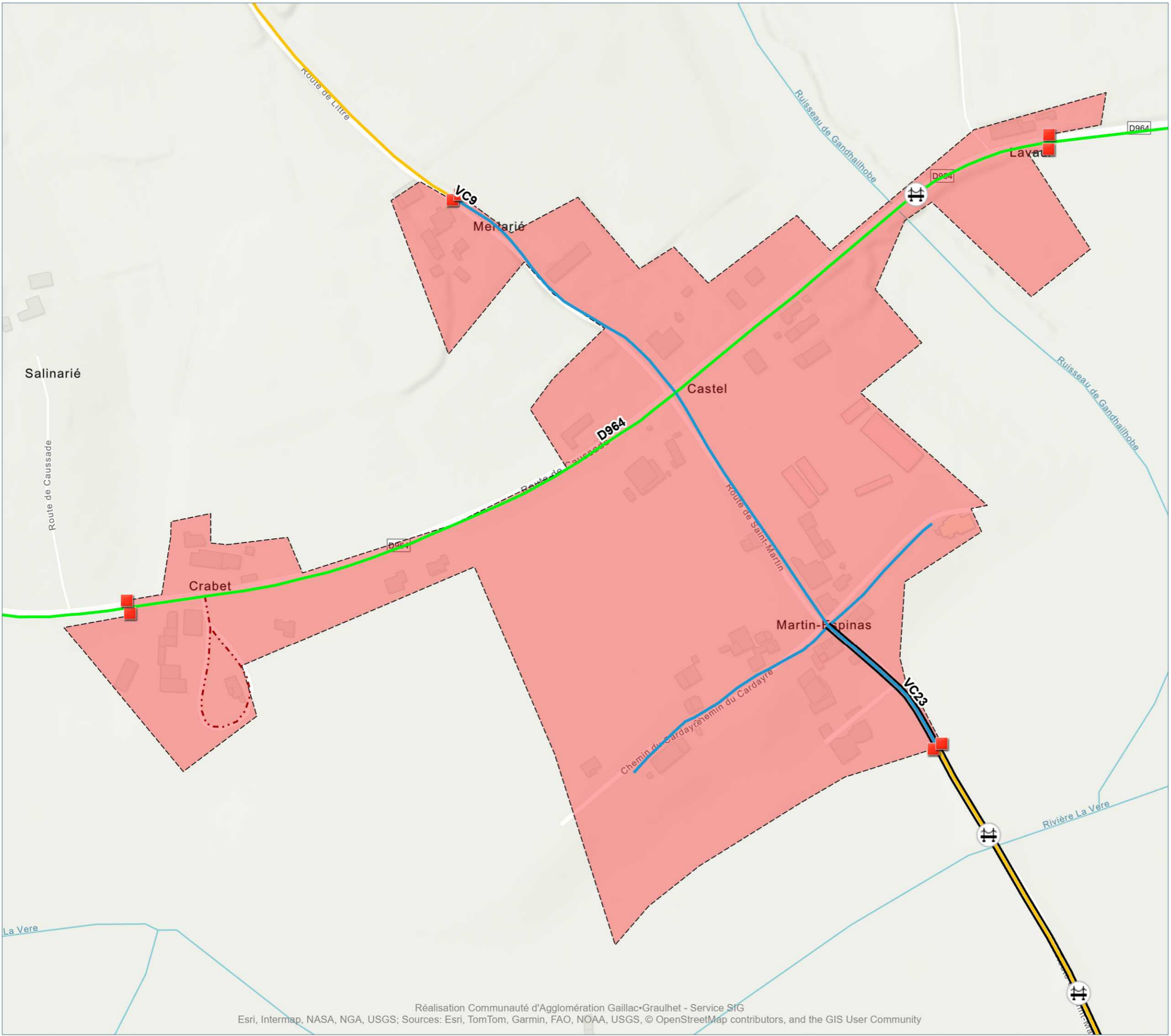
0 100 m

Au format A3 - Echelle : 1 / 6 000  
 Date : 07/11/2025  
 Réf : SIG-CA-RANDO



**CASTELNAU-DE-MONTMIRAL**


Version V1\_Conseil-Communautaire-17112025



- **Panneaux Agglomération**
- Synthèse Voirie (Hors chemin et route empierrée)**
- Communauté d'Agglomération Gaillac Graulhet
- Commune
- - - Gestion propriétaire privé
- Département du Tarn
- ▭ **Périmètre des ZAE**
- ▭ **Zone Agglomérée**

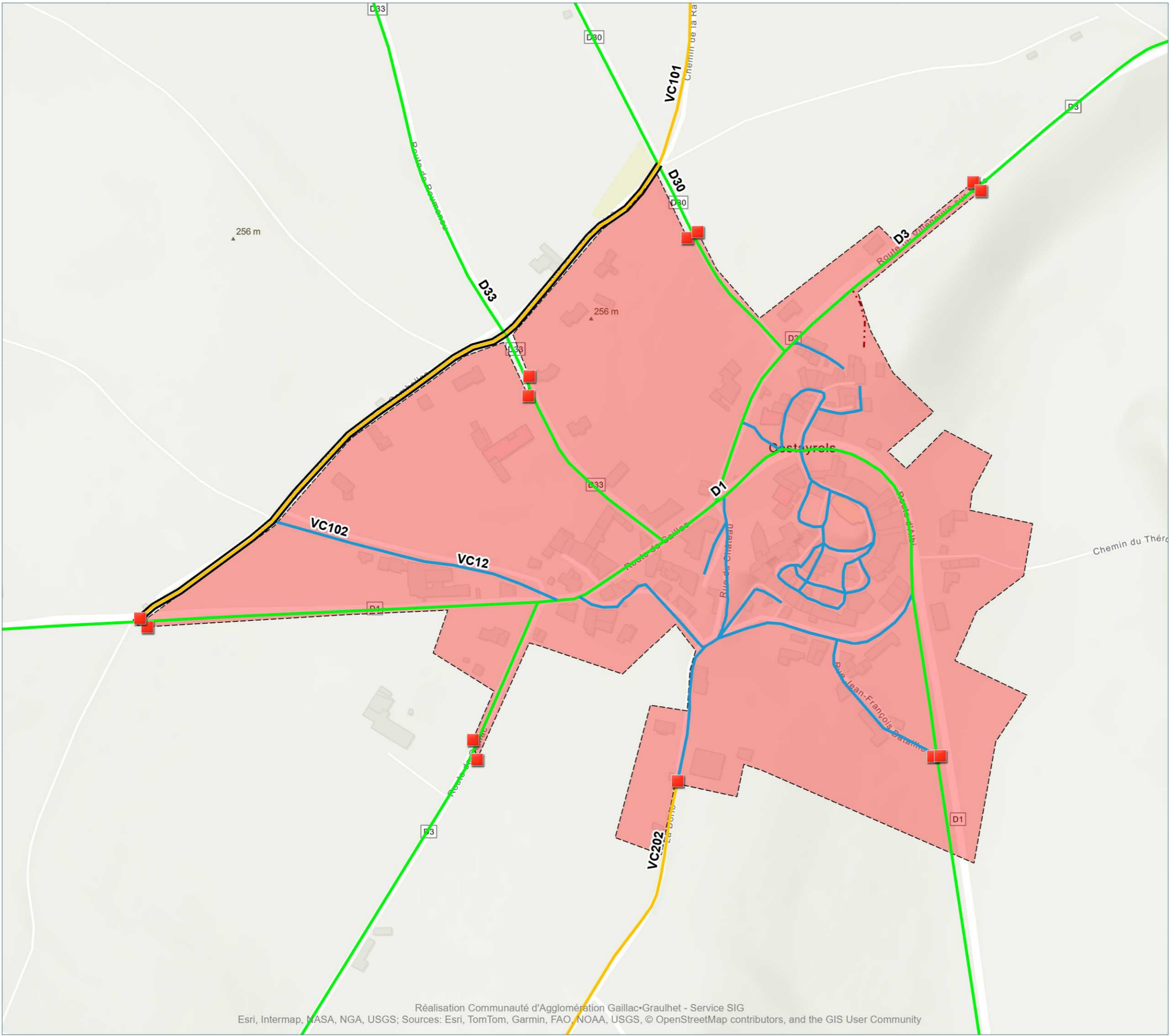
0 100 m

Au format A3 - Echelle : 1 / 4 000  
 Date : 07/11/2025  
 Réf : SIG-CA-RANDO



**CESTAYROLS**


Version V1\_Conseil-Communautaire-17112025



- **Panneaux Agglomération**
- Synthèse Voirie (Hors chemin et route empierrée)**
- Communauté d'Agglomération Gaillac Graulhet
- Commune
- Gestion propriétaire privé
- Département du Tarn
- **Périmètre des ZAE**
- **Zone Agglomérée**

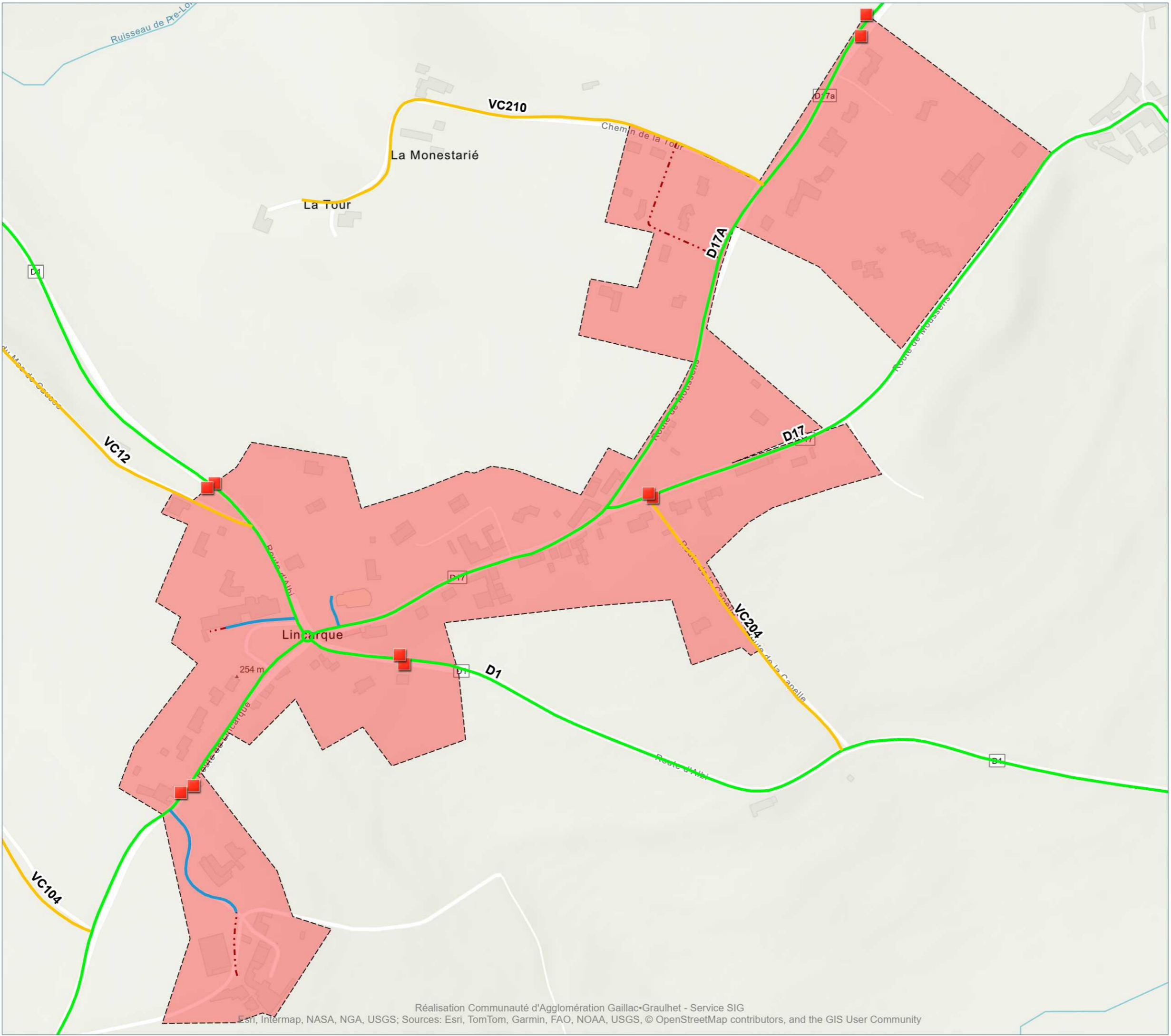
0 100 m

Au format A3 - Echelle : 1 / 4 000  
 Date : 07/11/2025  
 Réf : SIG-CA-RANDO



**CESTAYROLS**


Version V1\_Conseil-Communautaire-17112025

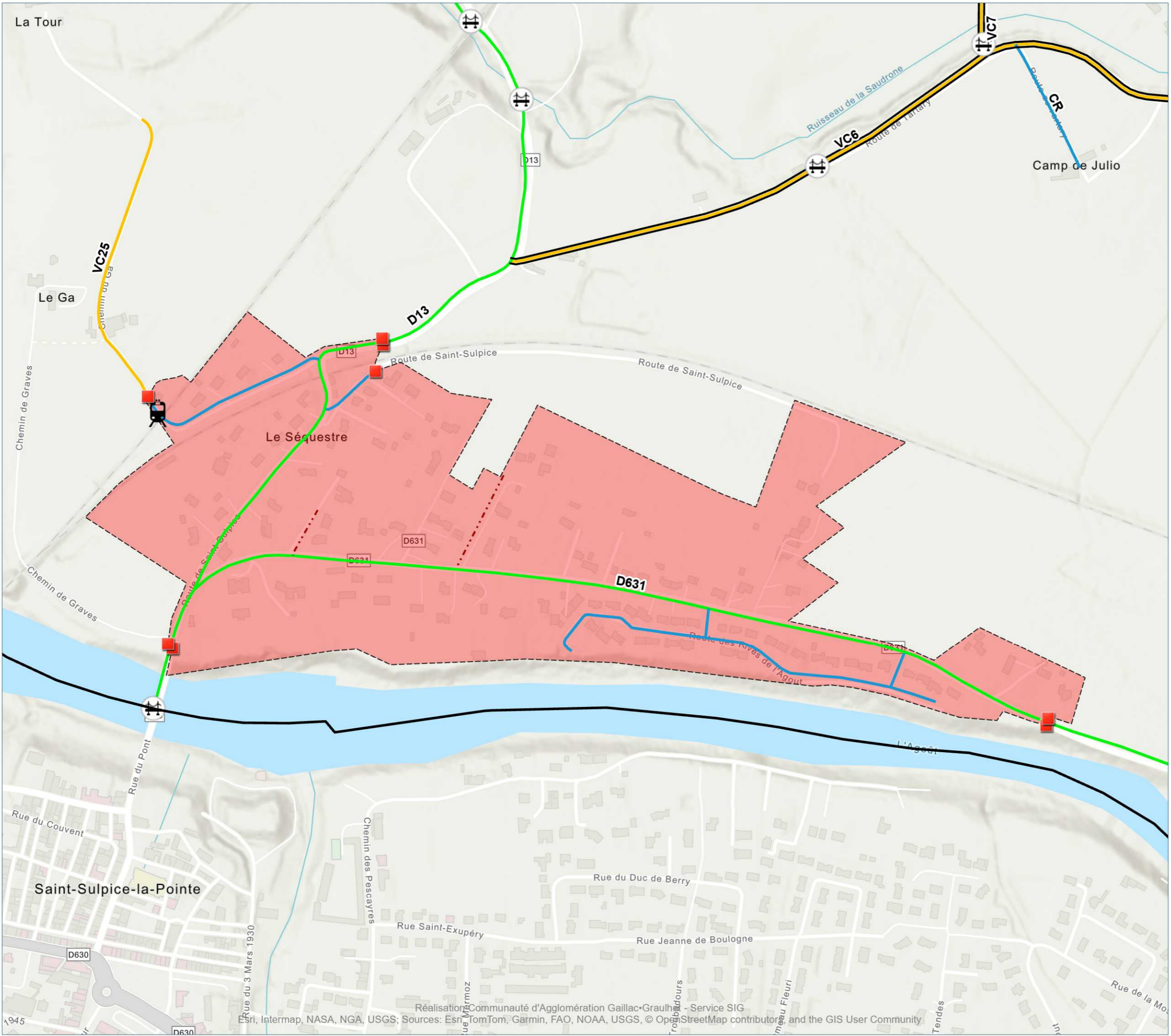


- **Panneaux Agglomération**
- Synthèse Voirie (Hors chemin et route empierrée)**
- Communauté d'Agglomération Gaillac-Graulhet
- Commune
- Gestion propriétaire privé
- Département du Tarn
- **Périmètre des ZAE**
- **Zone Agglomérée**

0 100 m

Au format A3 - Echelle : 1 / 5 000  
 Date : 07/11/2025  
 Réf : SIG-CA-RANDO





**COUFFOULEUX**

Version V1\_Conseil-Communautaire-17112025

- **Panneaux Agglomération**
- Synthèse Voirie (Hors chemin et route empierrée)**
- Communauté d'Agglomération Gaillac Graulhet
- Commune
- Gestion propriétaire privé
- Département du Tarn
- Périmètre des ZAE**
- Zone Agglomérée**

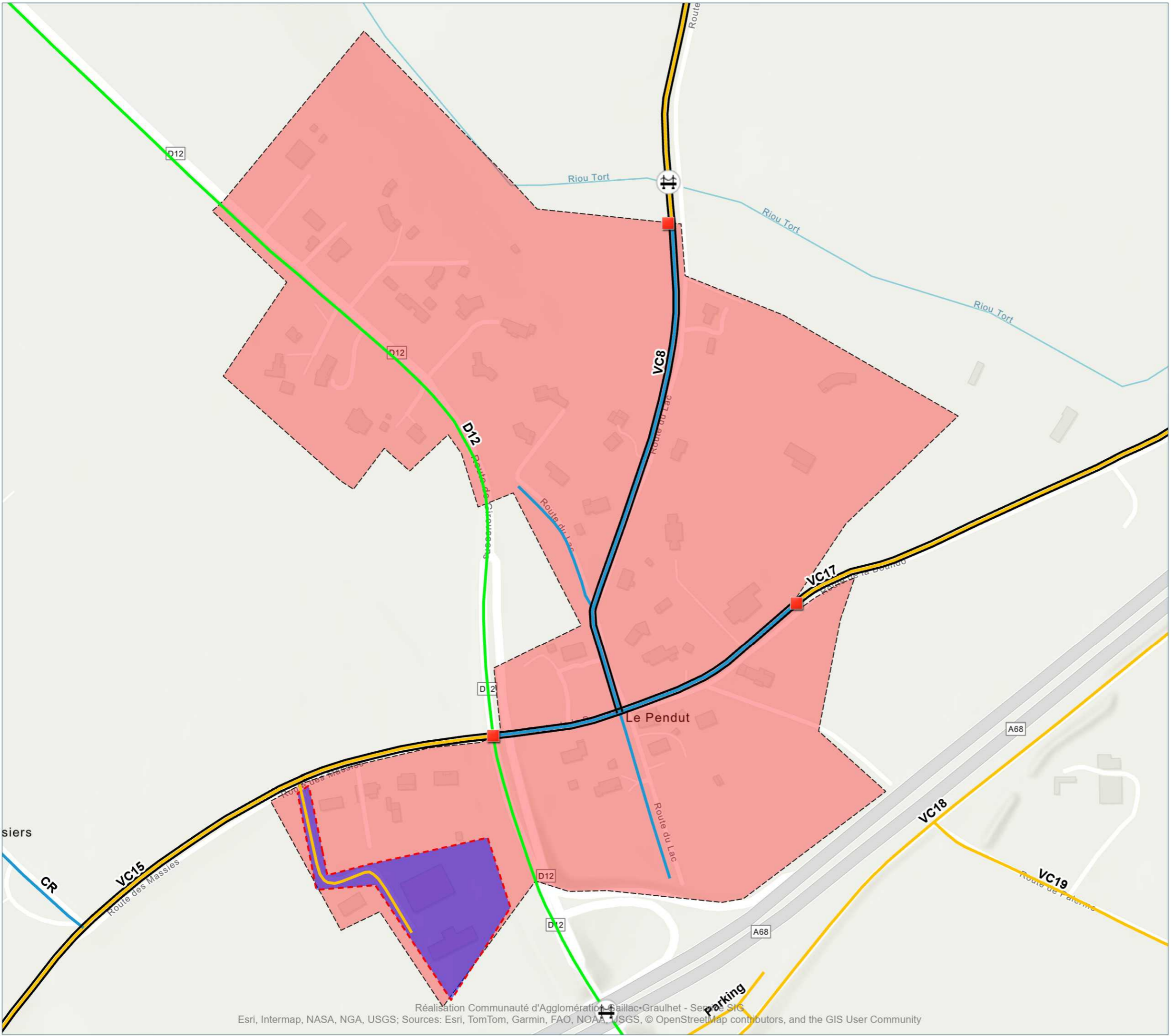
0 100 m

Au format A3 - Echelle : 1 / 6 000  
 Date : 07/11/2025  
 Réf : SIG-CA-RANDO

N

**COUFFOULEUX**


Version V1\_Conseil-Communautaire-17112025



- **Panneaux Agglomération**
- Synthèse Voirie (Hors chemin et route empierrée)**
- Communauté d'Agglomération Gaillac Graulhet
- Commune
- Gestion propriétaire privé
- Département du Tarn
- **Périmètre des ZAE**
- Zone Agglomérée**

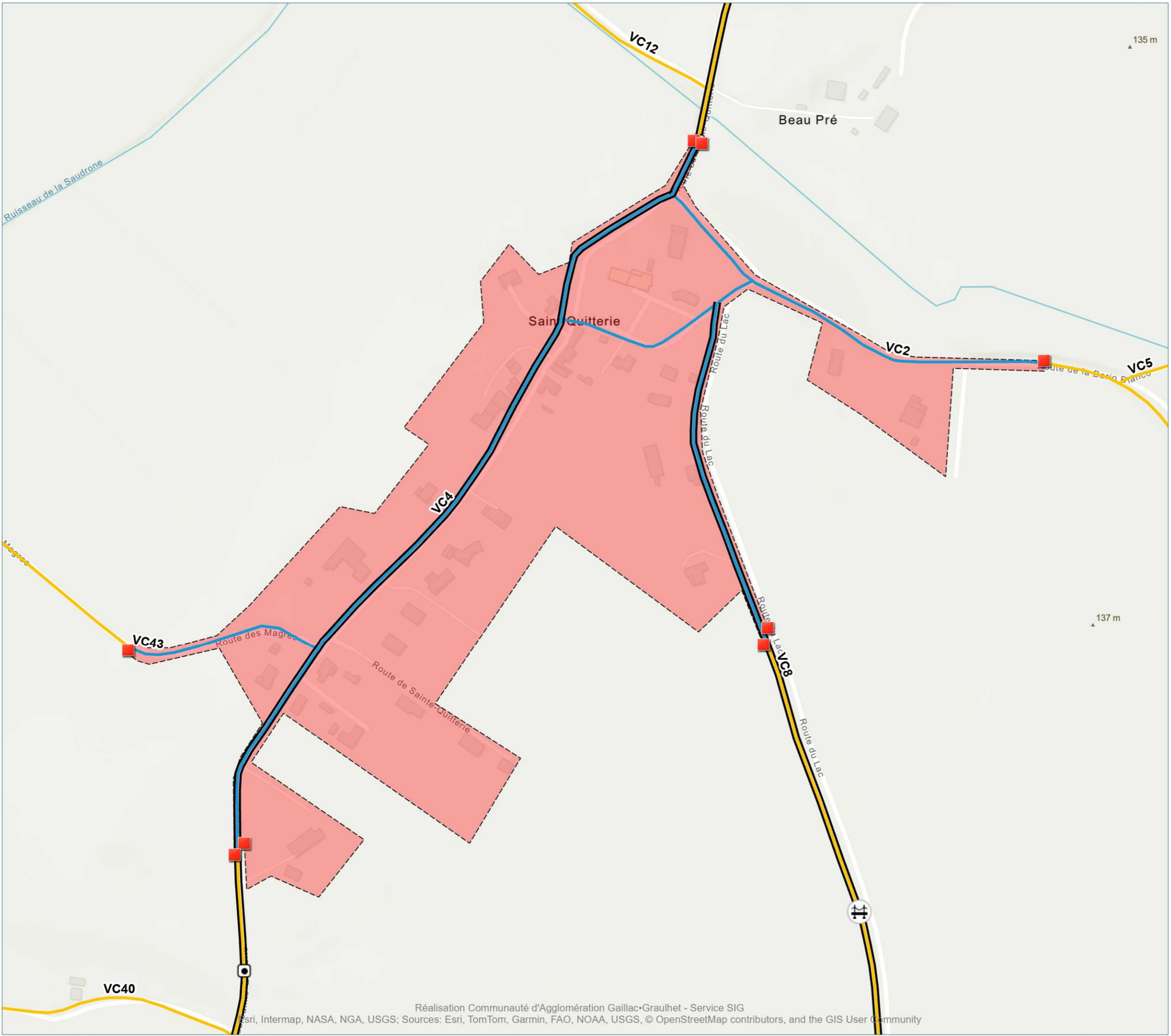
0 100 m

Au format A3 - Echelle : 1 / 4 000  
 Date : 07/11/2025  
 Réf : SIG-CA-RANDO



**COUFFOULEUX**

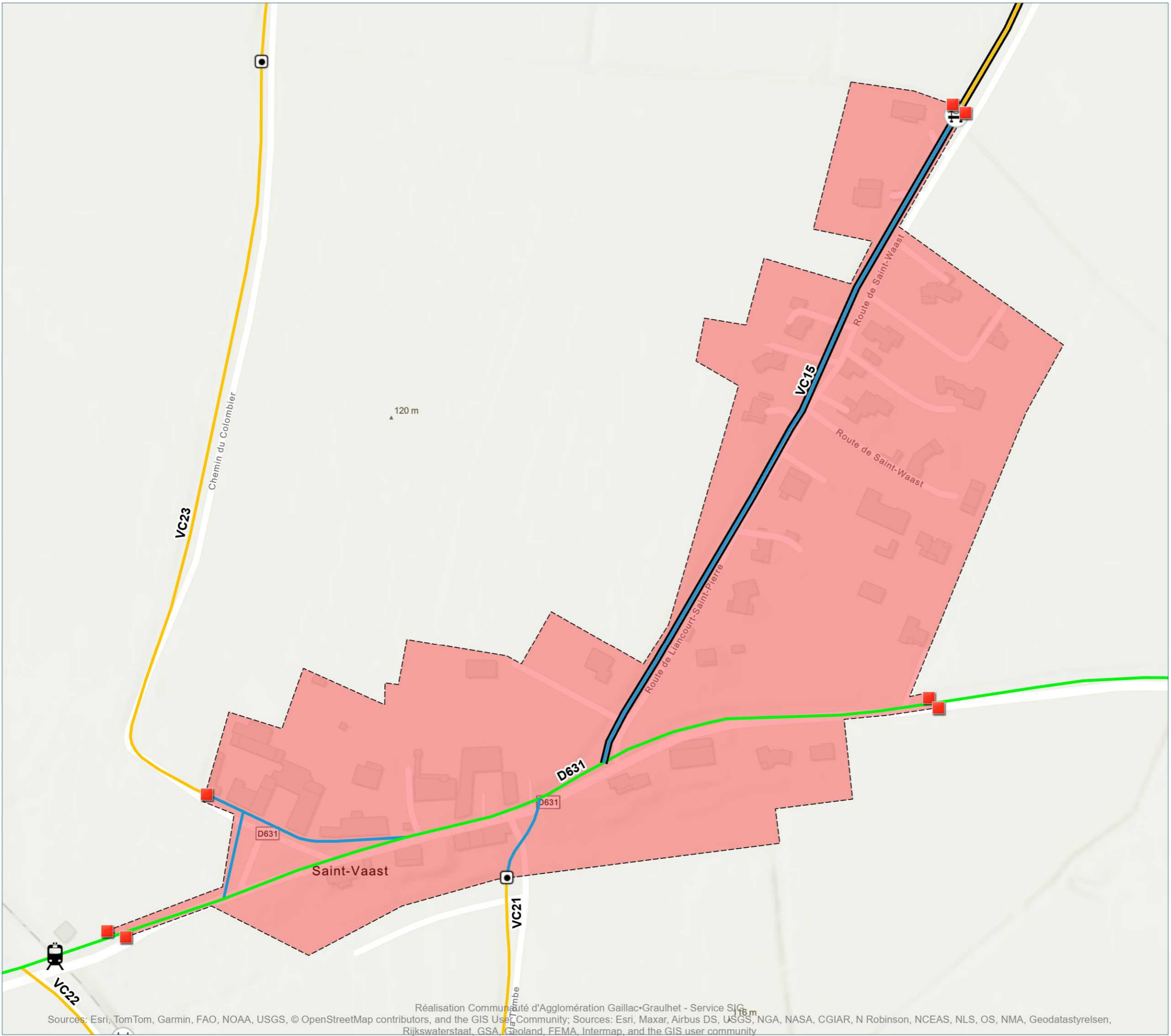
Version V1\_Conseil-Communautaire-17112025



- **Panneaux Agglomération**
- Synthèse Voirie (Hors chemin et route empierrée)**
- Communauté d'Agglomération Gaillac Graulhet
- Commune
- Gestion propriétaire privé
- Département du Tarn
- **Périmètre des ZAE**
- **Zone Agglomérée**

**COUFFOULEUX**


Version V1\_Conseil-Communautaire-17112025



- Panneaux Agglomération**
- Synthèse Voirie (Hors chemin et route empierrée)**
- Communauté d'Agglomération Gaillac Graulhet
  - Commune
  - - - Gestion propriétaire privé
  - Département du Tarn
  - Périimètre des ZAE
  - Zone Agglomérée

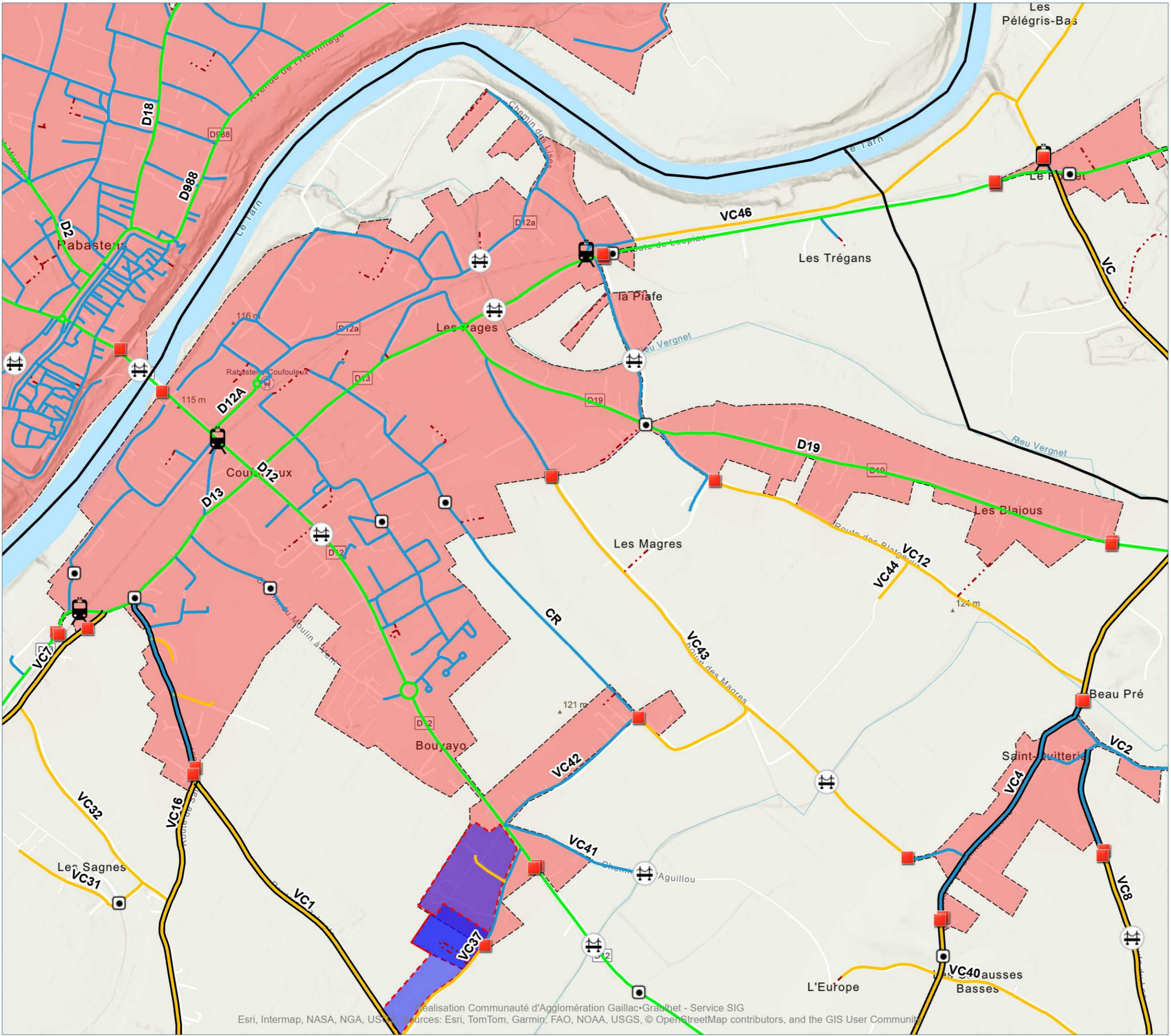
0 100 m

Au format A3 - Echelle : 1 / 3 000  
 Date : 07/11/2025  
 Réf : SIG-CA-RANDO



# COUFFOULEUX

Version V1\_Conseil-Communautaire-17112025



- **Panneaux Agglomération**
- Synthèse Voirie (Hors chemin et route empierrée)**
- Communauté d'Agglomération Gaillac Graulhet
- Commune
- Gestion propriétaire privé
- Département du Tarn
- Périmètre des ZAE**
- Zone Agglomérée**

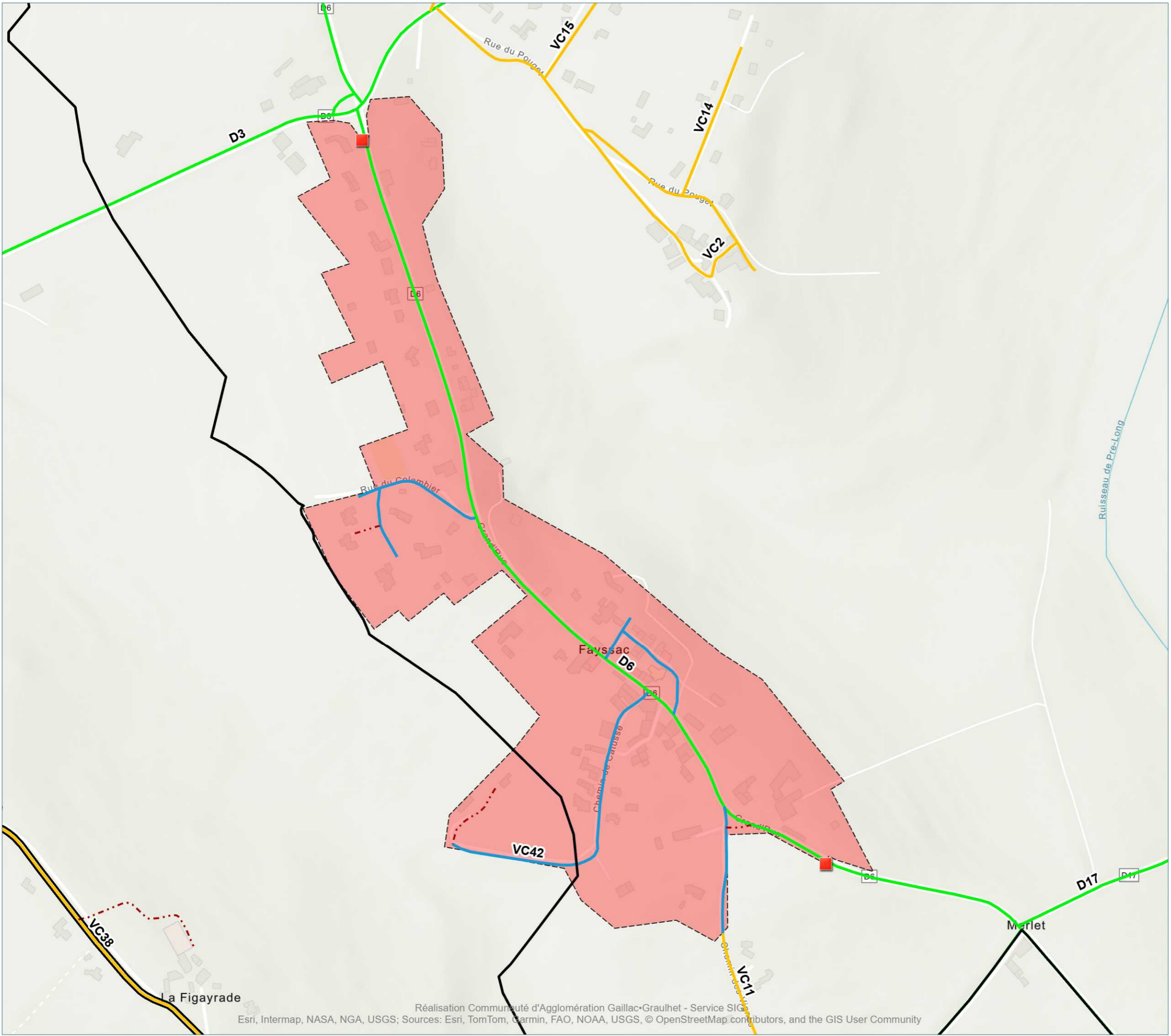
0 100 200 m

Au format A3 - Echelle : 1 / 13 000  
 Date : 07/11/2025  
 Réf : SIG-CA-RANDO



**FAYSSAC**


Version V1\_Conseil-Communautaire-17112025



- **Panneaux Agglomération**
- Synthèse Voirie (Hors chemin et route empierrée)**
- Communauté d'Agglomération Gaillac Graulhet
- Commune
- Gestion propriétaire privé
- Département du Tarn
- **Périmètre des ZAE**
- **Zone Agglomérée**

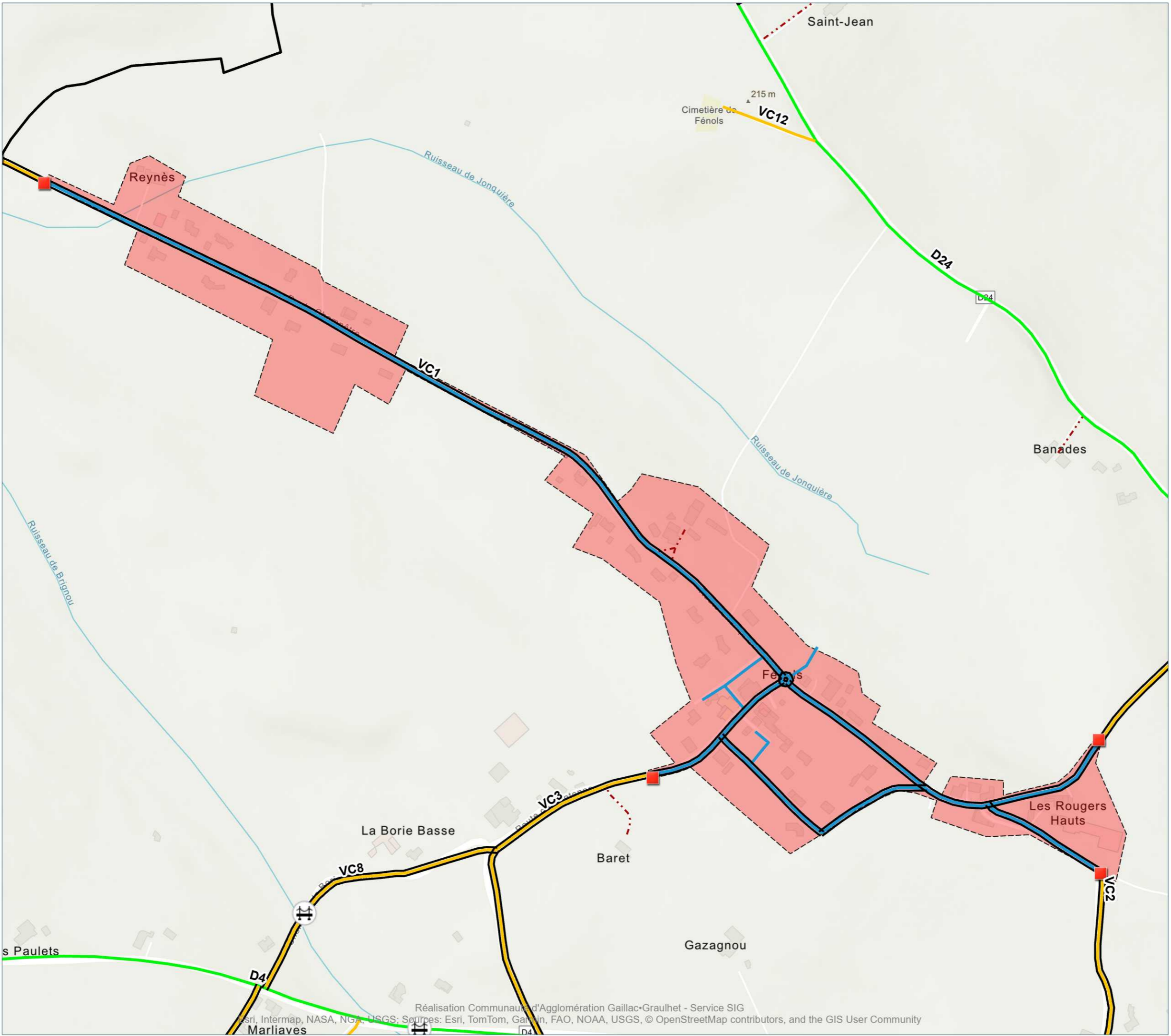
0 100 m

Au format A3 - Echelle : 1 / 6 000  
 Date : 07/11/2025  
 Réf : SIG-CA-RANDO



# FÉNOLS


Version V1\_Conseil-Communautaire-17112025



- **Panneaux Agglomération**
- Synthèse Voirie (Hors chemin et route empierrée)**
- Communauté d'Agglomération Gaillac Graulhet
- Commune
- Gestion propriétaire privé
- Département du Tarn
- **Périmètre des ZAE**
- **Zone Agglomérée**

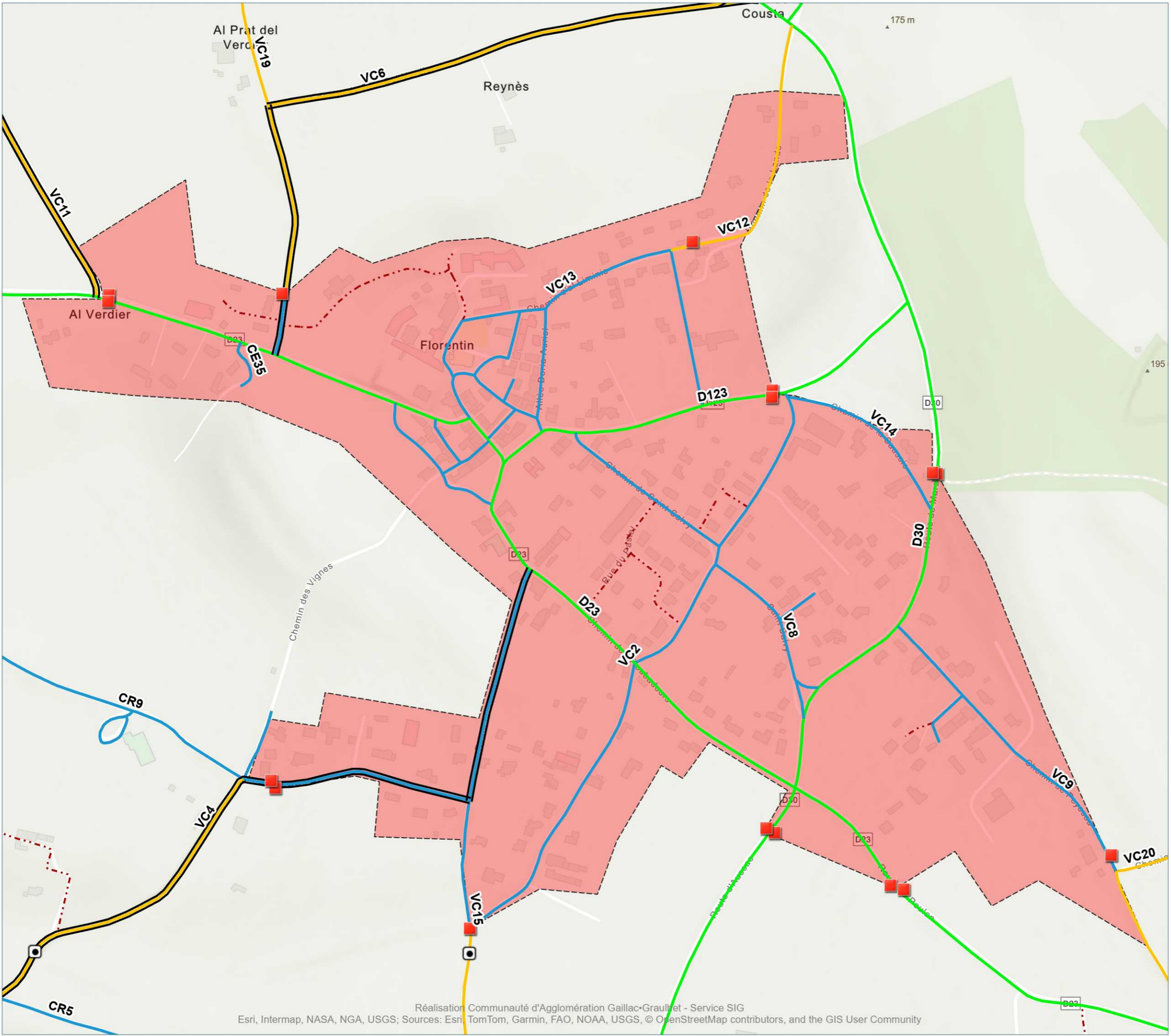
0 100 m

Au format A3 - Echelle : 1 / 6 000  
 Date : 07/11/2025  
 Réf : SIG-CA-RANDO



# FLORENTIN

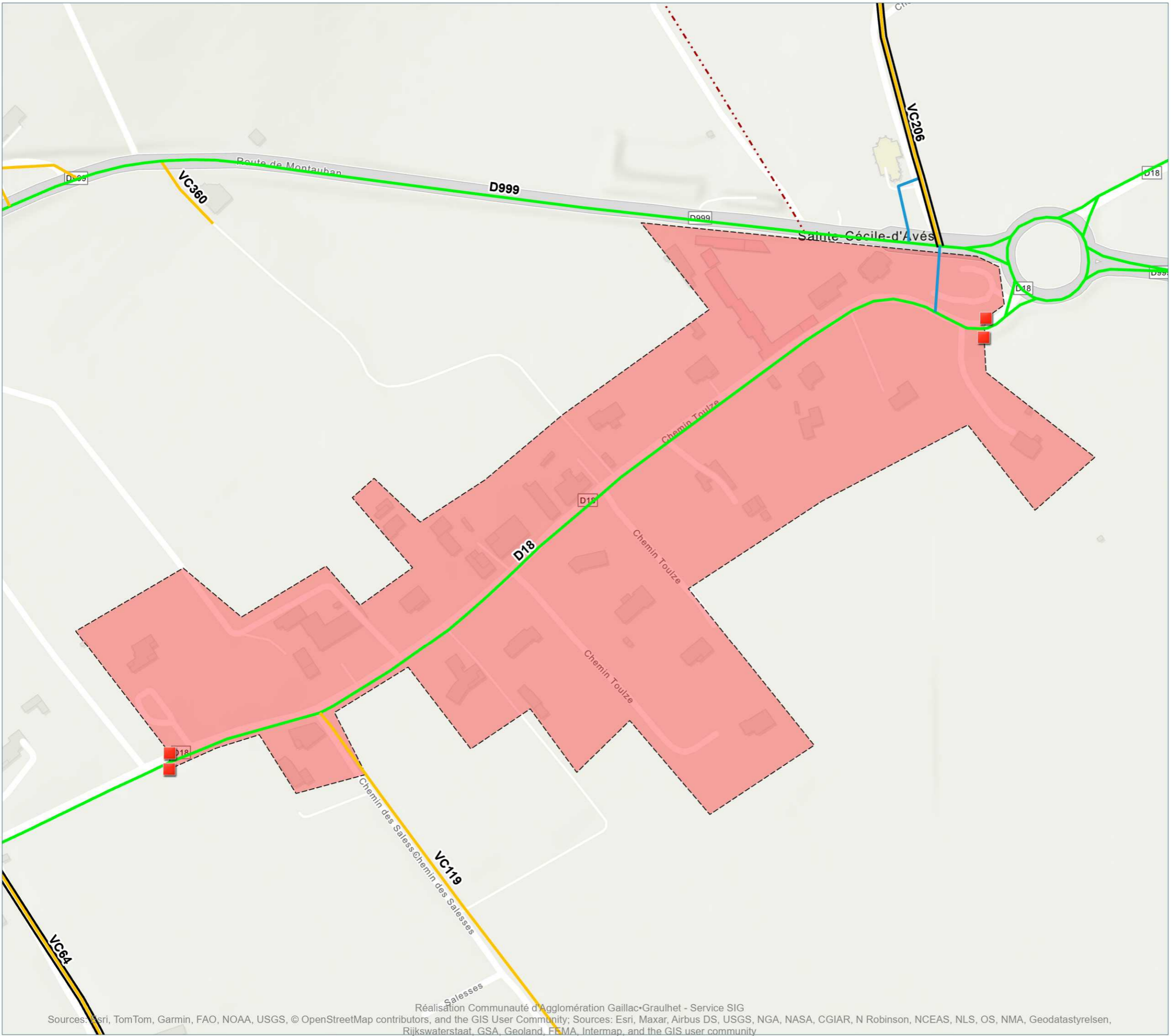
Version V1\_Conseil-Communautaire-17112025



- **Panneaux Agglomération**
- Synthèse Voirie (Hors chemin et route empierrée)**
- Communauté d'Agglomération Gaillac Graulhet
- Commune
- Gestion propriétaire privé
- Département du Tarn
- **Périmètre des ZAE**
- **Zone Agglomérée**

**GAILLAC**


Version V1\_Conseil-Communautaire-17112025



- **Panneaux Agglomération**
- Synthèse Voirie (Hors chemin et route empierrée)**
- Communauté d'Agglomération Gaillac-Graulhet
- Commune
- Gestion propriétaire privé
- Département du Tarn
- Périmètre des ZAE**
- Zone Agglomérée**

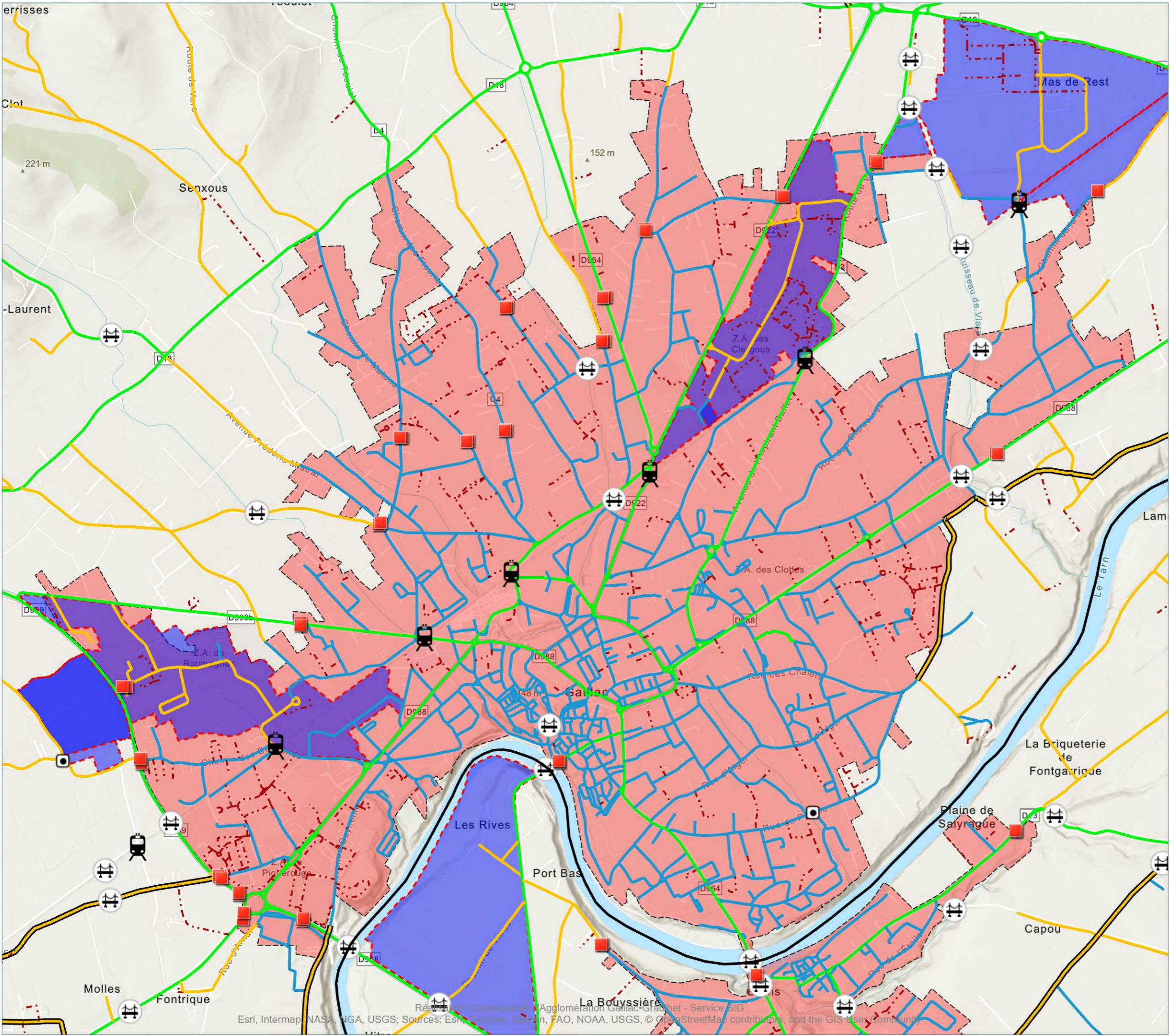
0 100 m

Au format A3 - Echelle : 1 / 3 000  
 Date : 07/11/2025  
 Réf : SIG-CA-RANDO



# GAILLAC

Version V1\_Conseil-Communautaire-17112025

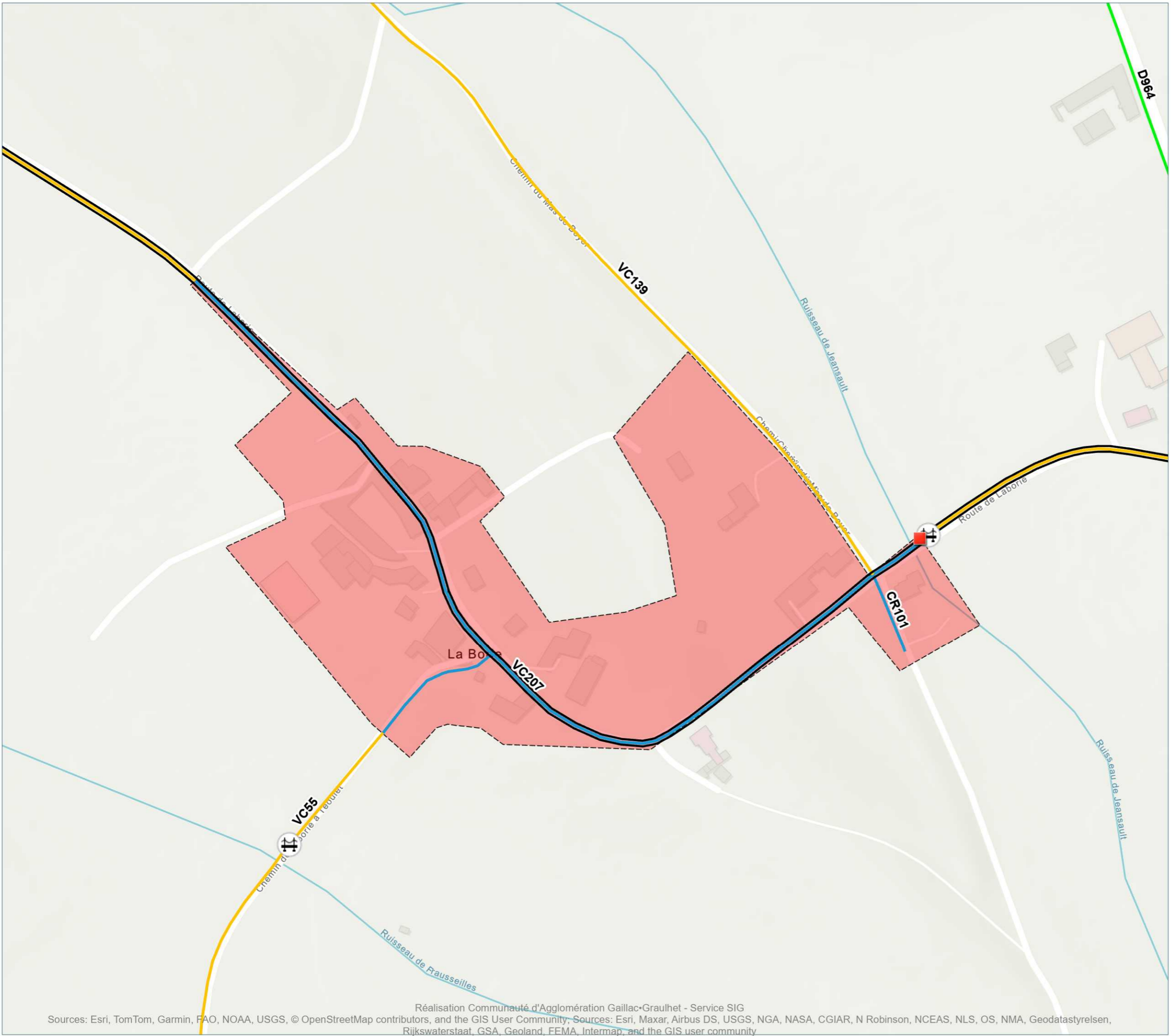


- **Panneaux Agglomération**
- Synthèse Voirie (Hors chemin et route empierrée)**
- Communauté d'Agglomération Gaillac Graulhet
- Commune
- Gestion propriétaire privé
- Département du Tarn
- **Périmètre des ZAE**
- **Zone Agglomérée**

Realized by Communauté d'Agglomération Gaillac Graulhet - Service SIG  
 Esri, Intermap, NASA, NGA, USGS; Sources: Esri, DeLorme, Garmin, FAO, NOAA, USGS, © OpenStreetMap contributors, and the GIS User Community

**GAILLAC**


Version V1\_Conseil-Communautaire-17112025



- **Panneaux Agglomération**
- Synthèse Voirie (Hors chemin et route empierrée)**
- Communauté d'Agglomération Gaillac Graulhet
- Commune
- Gestion propriétaire privé
- Département du Tarn
- **Périmètre des ZAE**
- Zone Agglomérée**

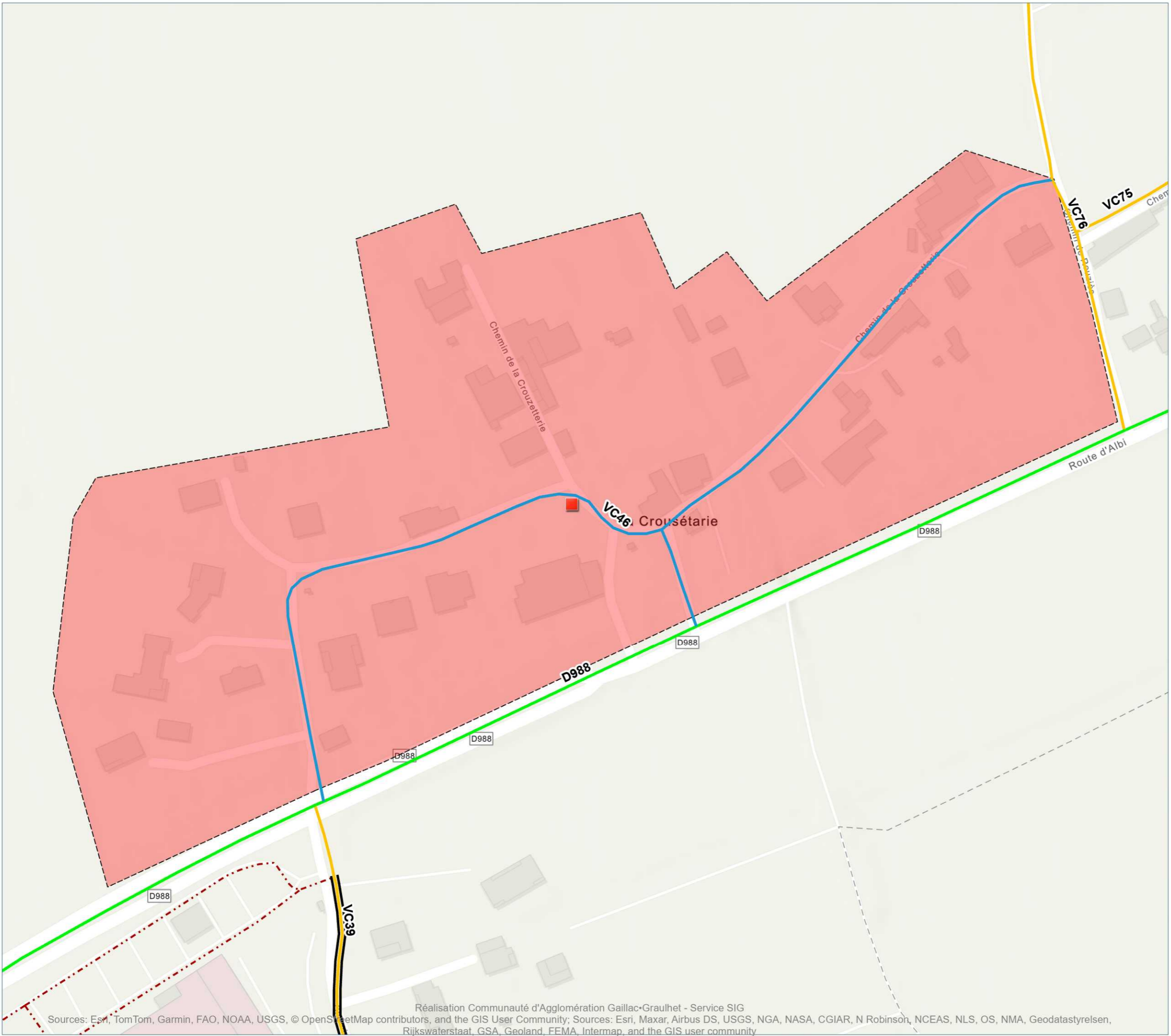
0 100 m

Au format A3 - Echelle : 1 / 3 000  
 Date : 07/11/2025  
 Réf : SIG-CA-RANDO



**GAILLAC**

Version V1\_Conseil-Communautaire-17112025



- **Panneaux Agglomération**
- Synthèse Voirie (Hors chemin et route empierrée)**
- Communauté d'Agglomération Gaillac Graulhet
- Commune
- Gestion propriétaire privé
- Département du Tarn
- **Périmètre des ZAE**
- Zone Agglomérée**

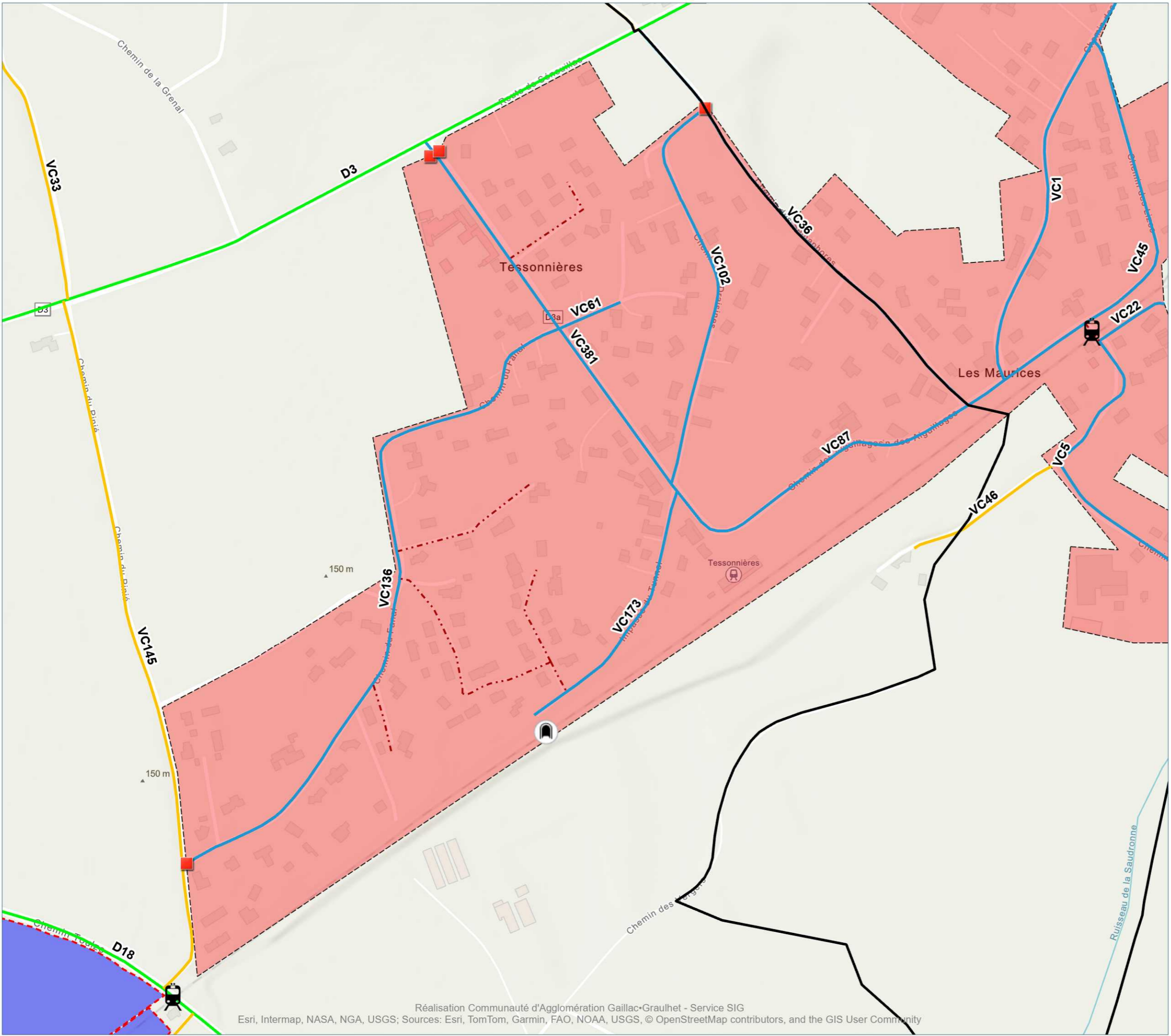
0 100 m

Au format A3 - Echelle : 1 / 2 000  
 Date : 07/11/2025  
 Réf : SIG-CA-RANDO



**GAILLAC**


Version V1\_Conseil-Communautaire-17112025



- **Panneaux Agglomération**
- Synthèse Voirie (Hors chemin et route empierrée)**
- Communauté d'Agglomération Gaillac Graulhet
- Commune
- Gestion propriétaire privé
- Département du Tarn
- **Périmètre des ZAE**
- Zone Agglomérée**

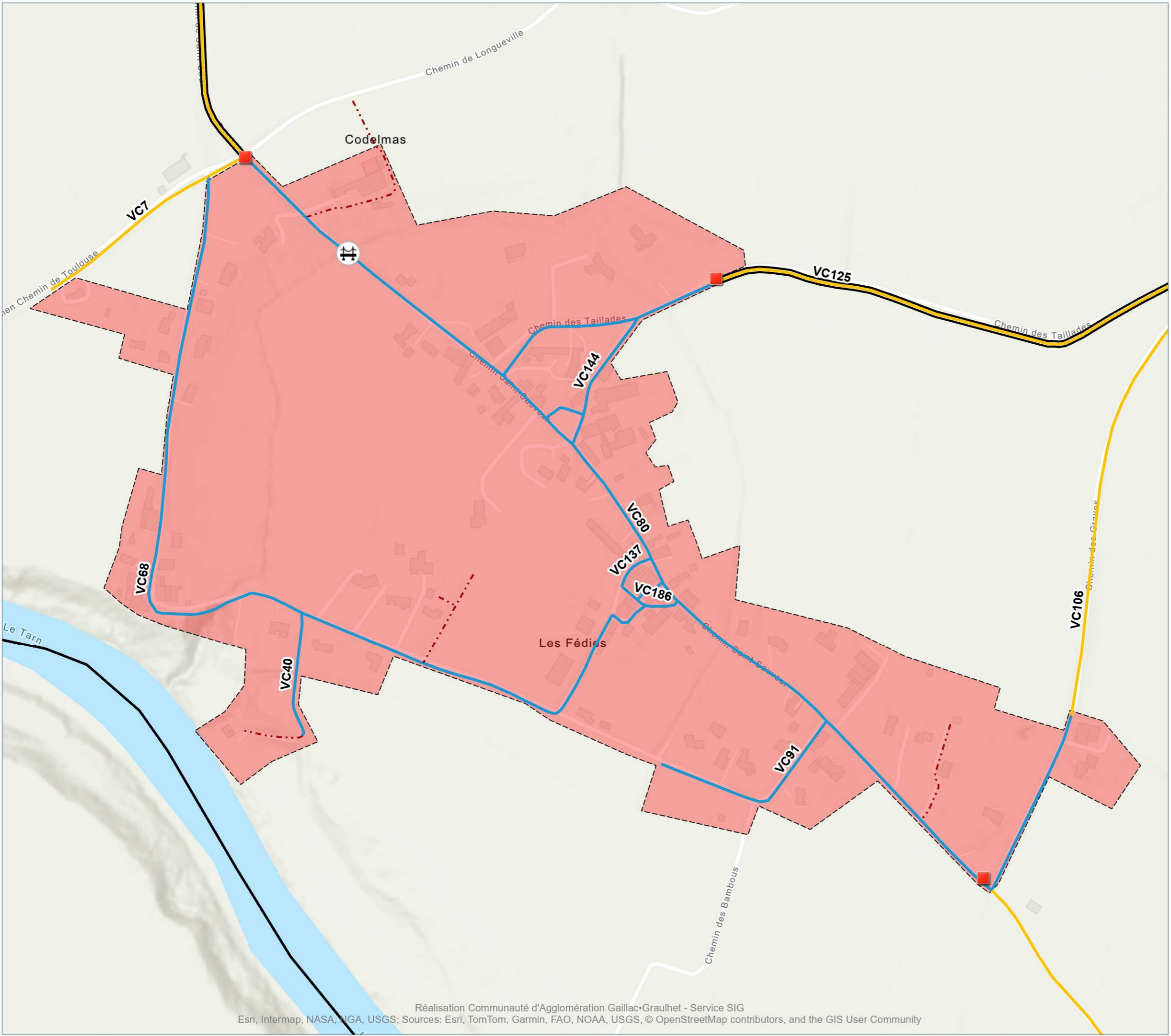
0 100 m

Au format A3 - Echelle : 1 / 5 000  
 Date : 07/11/2025  
 Réf : SIG-CA-RANDO



**GAILLAC**


Version V1\_Conseil-Communautaire-17112025



- **Panneaux Agglomération**
- Synthèse Voirie (Hors chemin et route empierrée)**
- Communauté d'Agglomération Gaillac Graulhet
- Commune
- Gestion propriétaire privé
- Département du Tarn
- **Périmètre des ZAE**
- Zone Agglomérée**

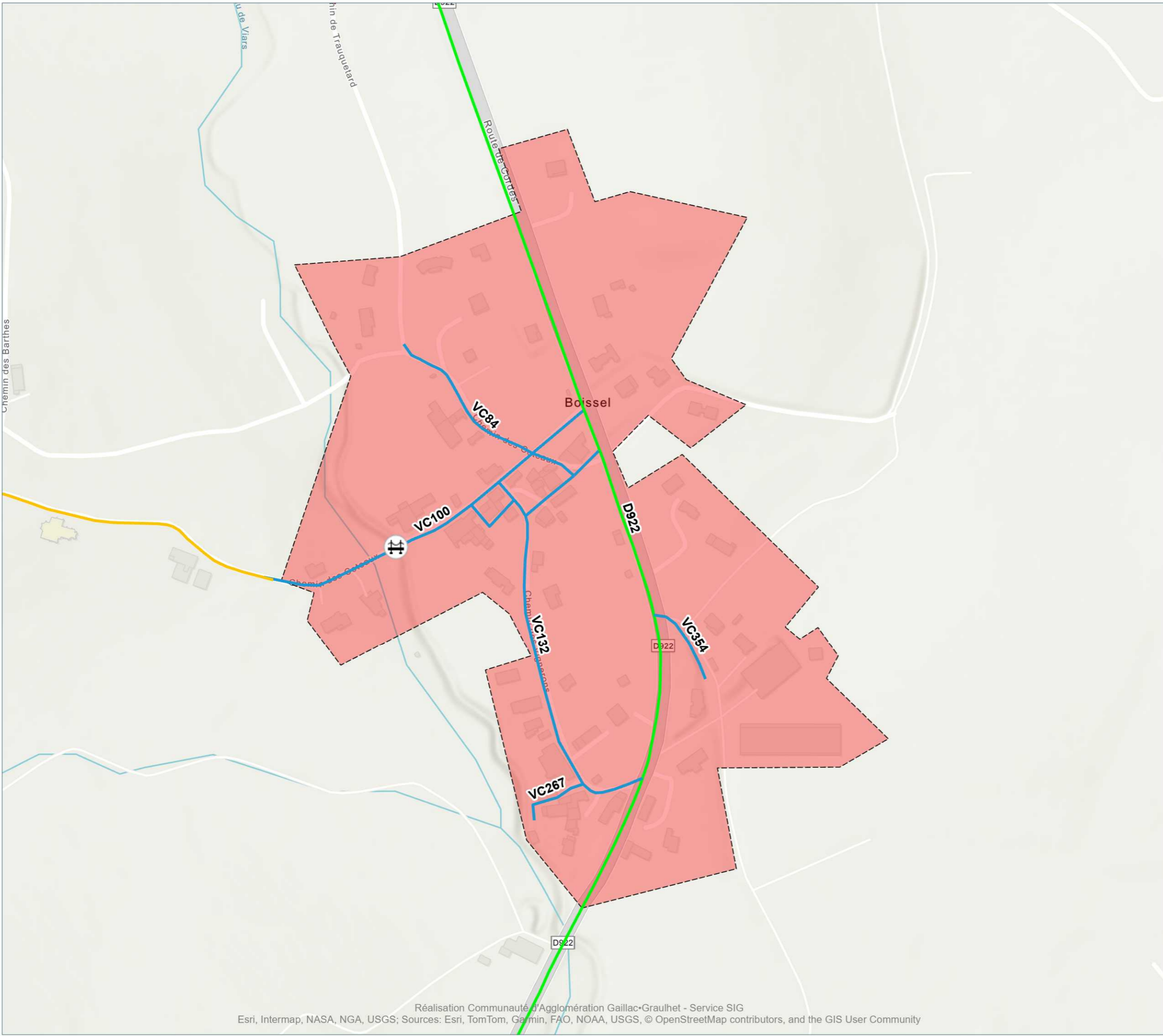
0 100 m

Au format A3 - Echelle : 1 / 5 000  
 Date : 07/11/2025  
 Réf : SIG-CA-RANDO



**GAILLAC**


Version V1\_Conseil-Communautaire-17112025



- **Panneaux Agglomération**
- Synthèse Voirie (Hors chemin et route empierrée)**
- Communauté d'Agglomération Gaillac Graulhet
- Commune
- Gestion propriétaire privé
- Département du Tarn
- **Périmètre des ZAE**
- **Zone Agglomérée**

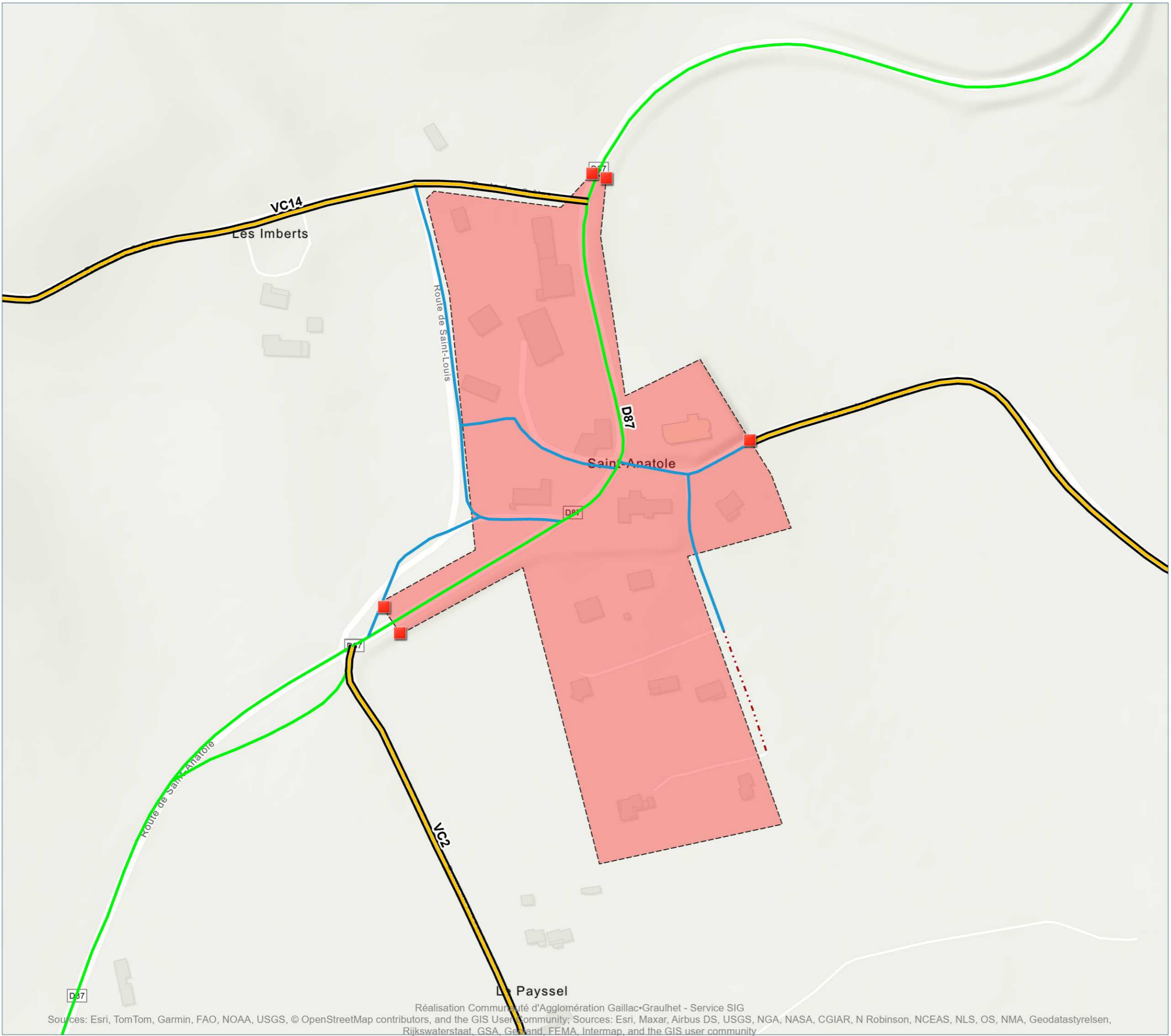
0 100 m

Au format A3 - Echelle : 1 / 4 000  
 Date : 07/11/2025  
 Réf : SIG-CA-RANDO



**GIROUSSENS**

Version V1\_Conseil-Communautaire-17112025



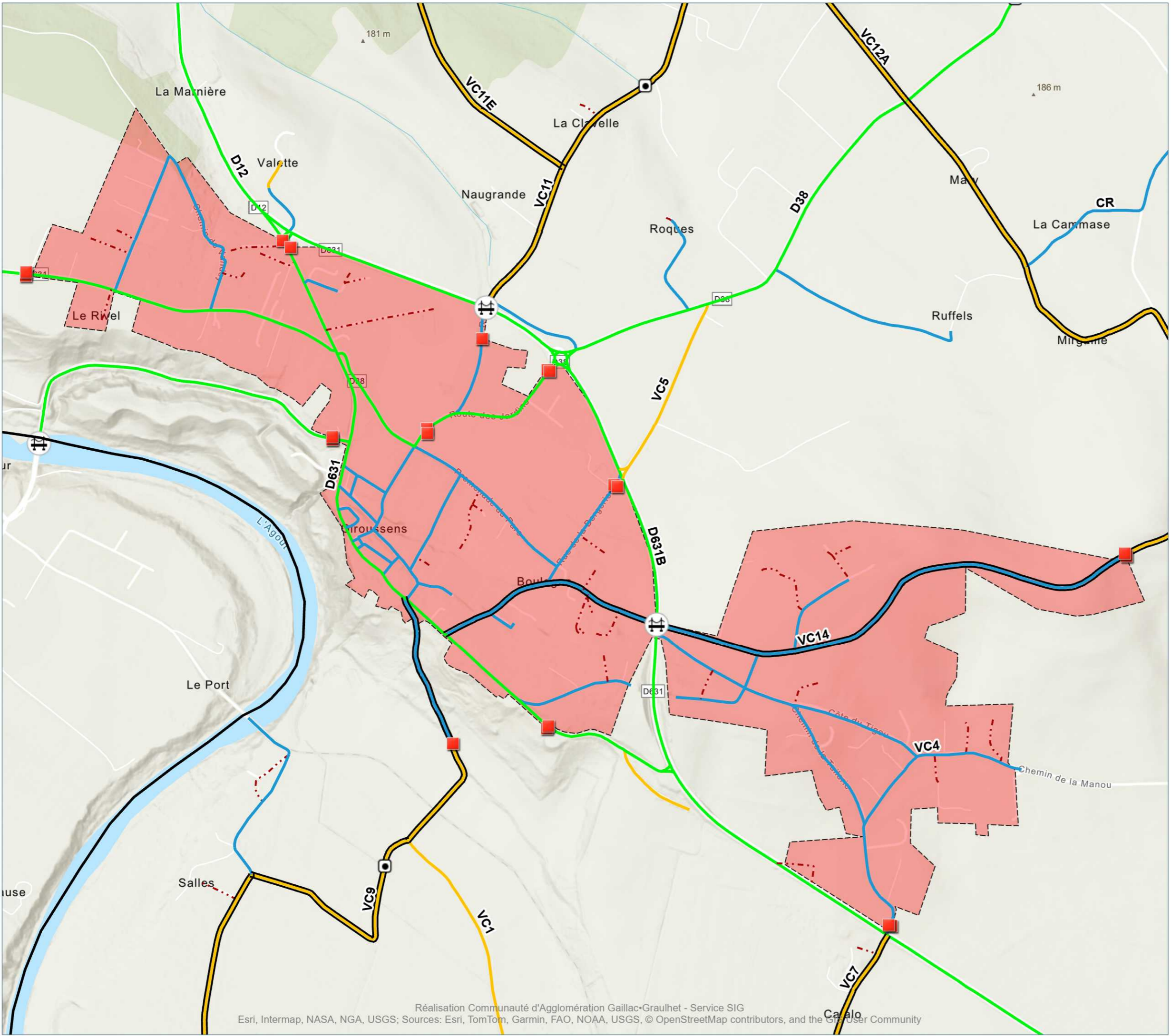
- **Panneaux Agglomération**
- Synthèse Voirie (Hors chemin et route empierrée)**
- Communauté d'Agglomération Gaillac-Graulhet
- Commune
- Gestion propriétaire privé
- Département du Tarn
- Périmètre des ZAE**
- Zone Agglomérée**

0 100 m  
 Au format A3 - Echelle : 1 / 3 000  
 Date : 07/11/2025  
 Réf : SIG-CA-RANDO



# GIROUSSENS

Version V1\_Conseil-Communautaire-17112025



- **Panneaux Agglomération**
- Synthèse Voirie (Hors chemin et route empierrée)**
- Communauté d'Agglomération Gaillac Graulhet
- Commune
- Gestion propriétaire privé
- Département du Tarn
- **Périmètre des ZAE**
- **Zone Agglomérée**

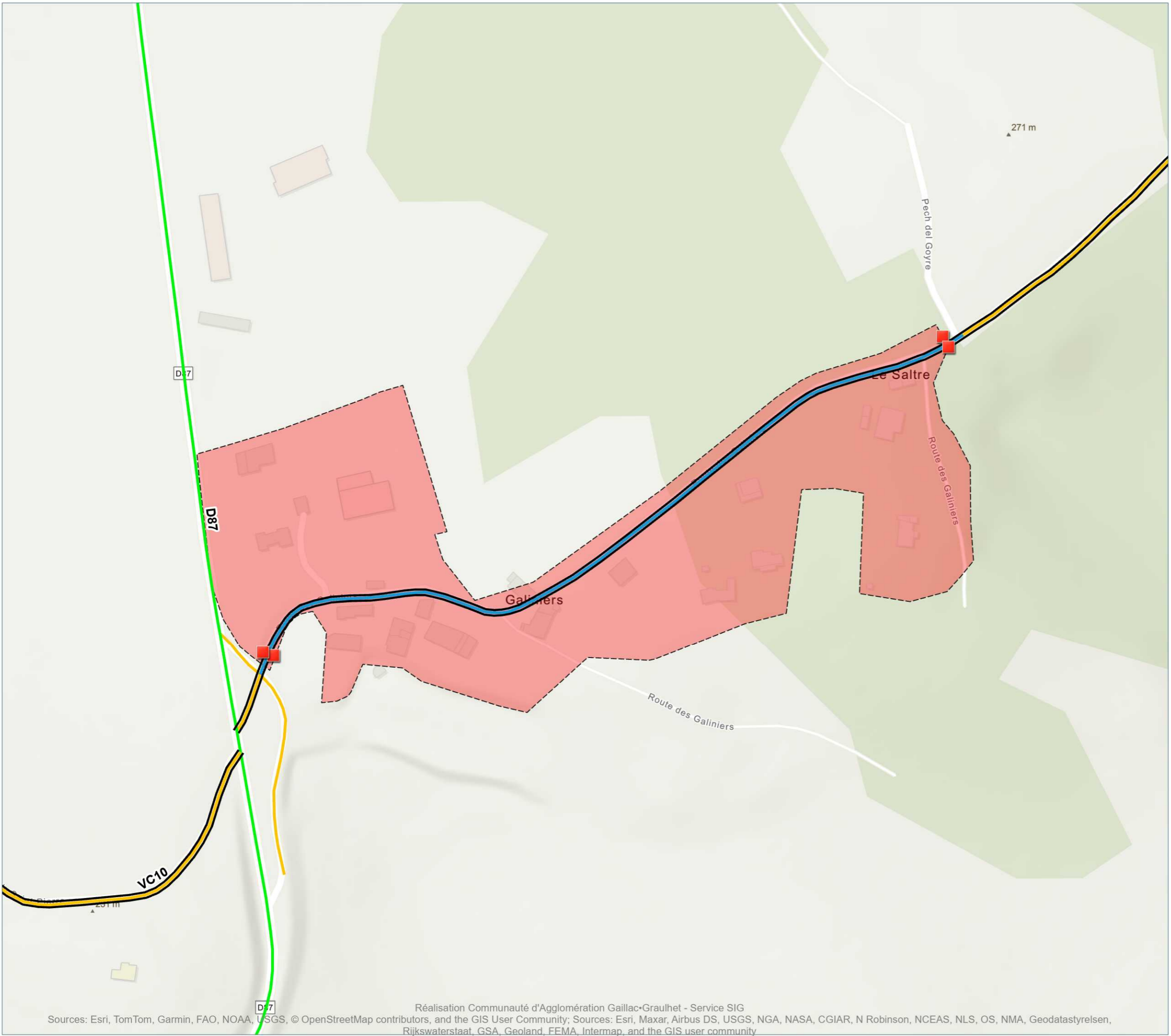
0 100 200 m

Au format A3 - Echelle : 1 / 12 000  
 Date : 07/11/2025  
 Réf : SIG-CA-RANDO



**GIROUSSENS**


Version V1\_Conseil-Communautaire-17112025



- **Panneaux Agglomération**
- Synthèse Voirie (Hors chemin et route empierrée)**
- Communauté d'Agglomération Gaillac Graulhet
- Commune
- Gestion propriétaire privé
- Département du Tarn
- **Périmètre des ZAE**
- **Zone Agglomérée**

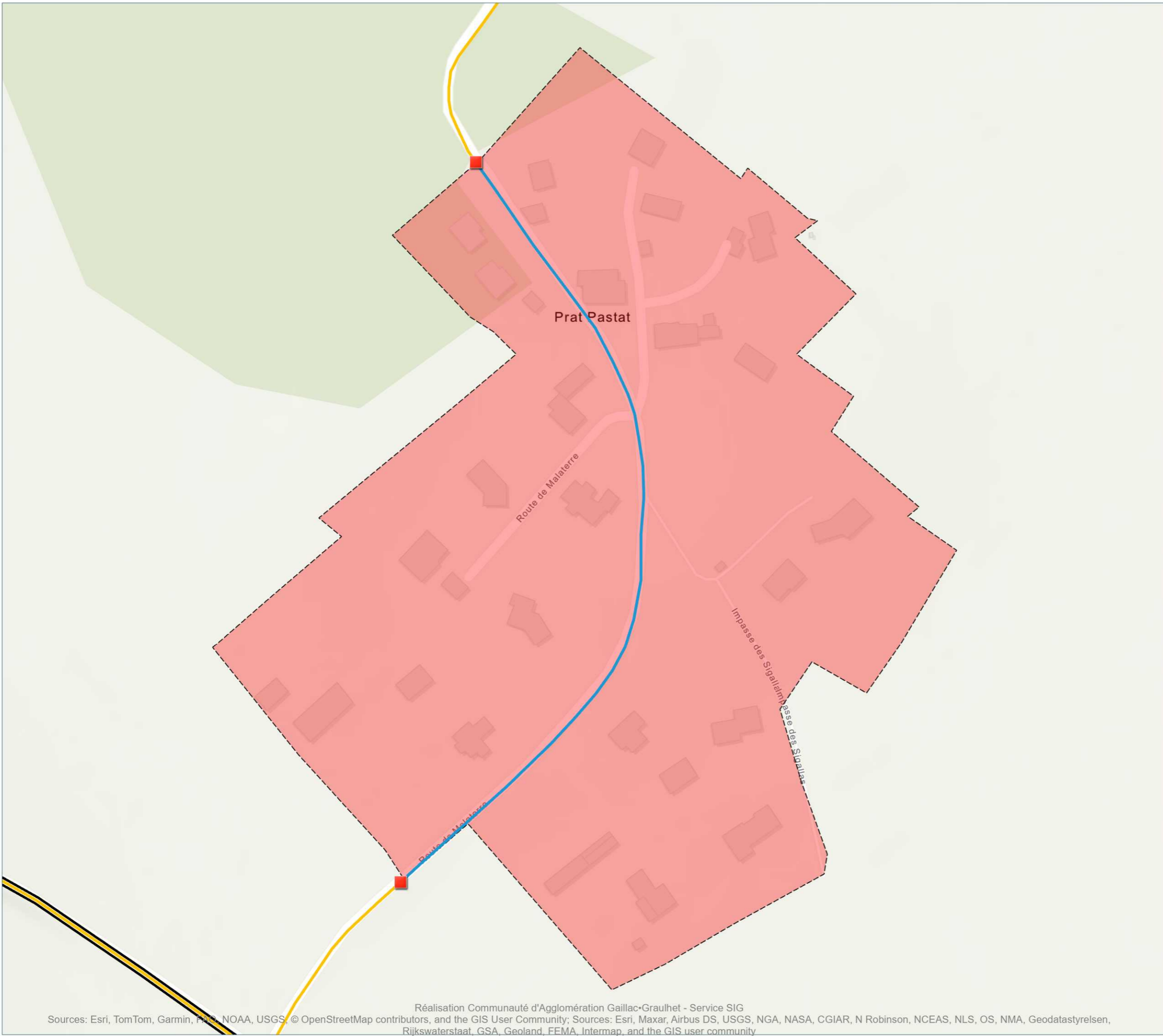
0 100 m

Au format A3 - Echelle : 1 / 3 000  
 Date : 07/11/2025  
 Réf : SIG-CA-RANDO



**GIROUSSENS**

Version V1\_Conseil-Communautaire-17112025



- **Panneaux Agglomération**
- Synthèse Voirie (Hors chemin et route empierrée)**
- Communauté d'Agglomération Gaillac-Graulhet
- Commune
- Gestion propriétaire privé
- Département du Tarn
- Périmètre des ZAE**
- Zone Agglomérée**

0 100 m

Au format A3 - Echelle : 1 / 2 000

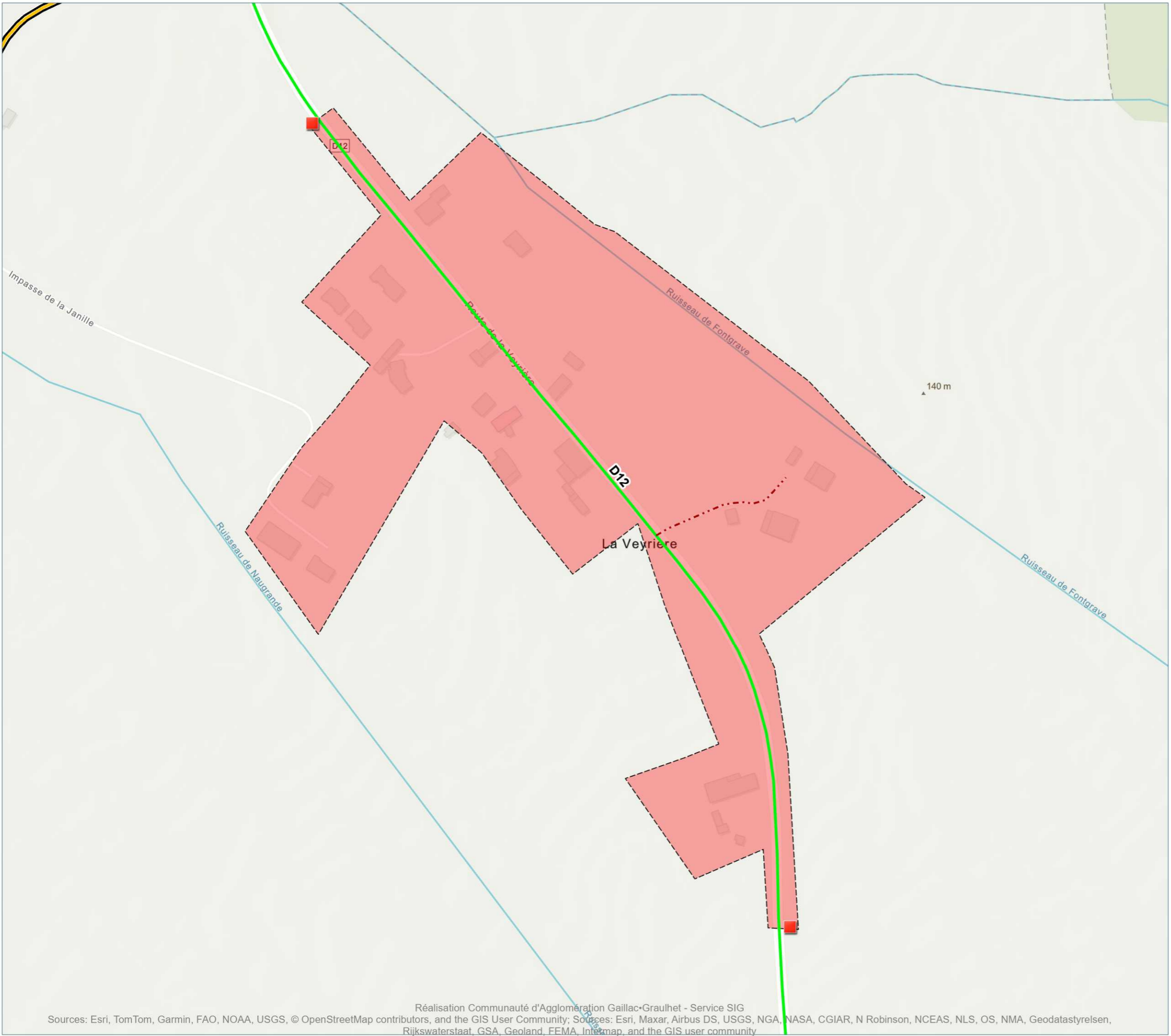
Date : 07/11/2025

Réf : SIG-CA-RANDO



**GIROUSSENS**

Version V1\_Conseil-Communautaire-17112025



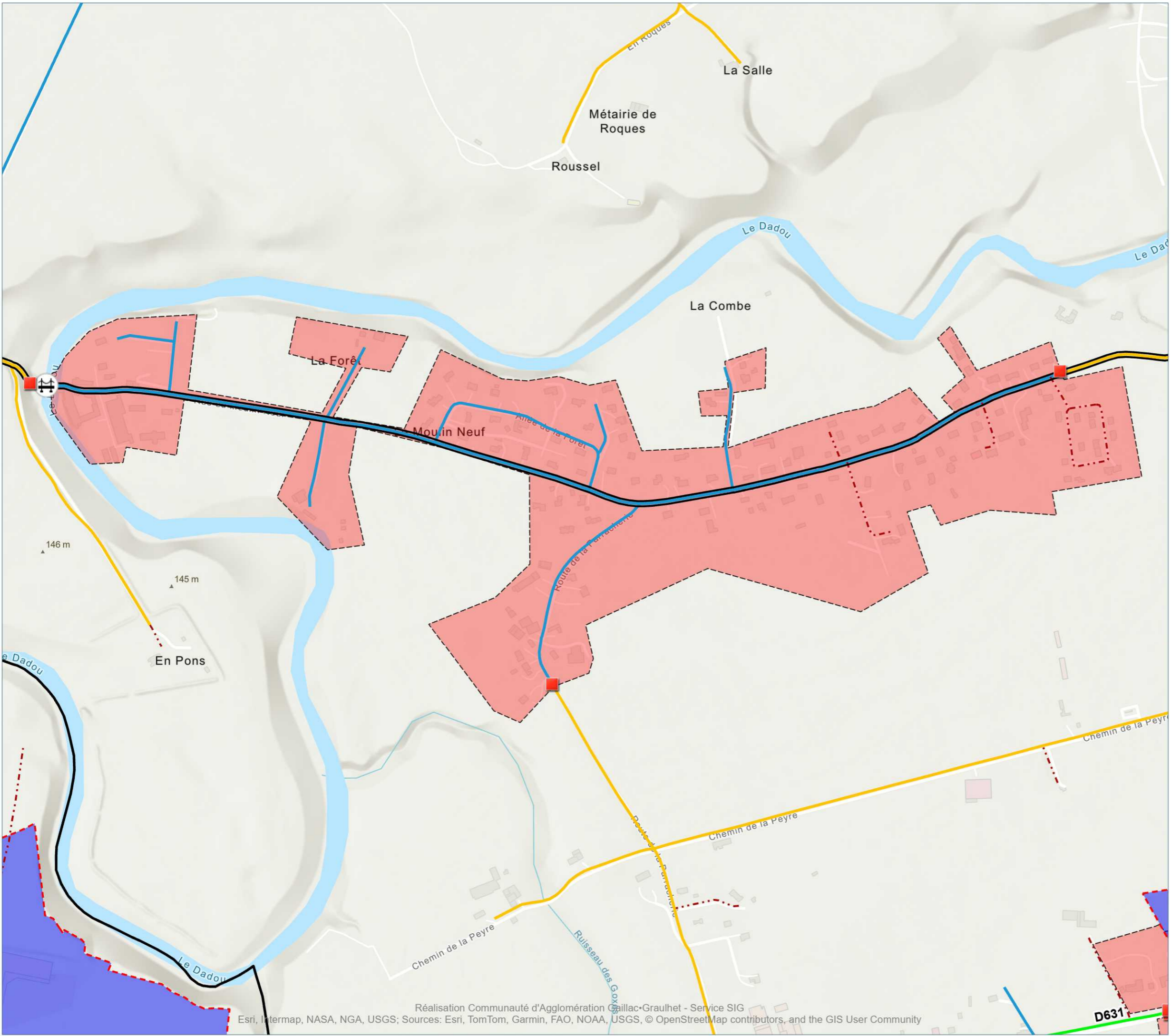
- **Panneaux Agglomération**
- Synthèse Voirie (Hors chemin et route empierrée)**
- Communauté d'Agglomération Gaillac Graulhet
- Commune
- · - · Gestion propriétaire privé
- Département du Tarn
- **Périmètre des ZAE**
- **Zone Agglomérée**

0 100 m  
 Au format A3 - Echelle : 1 / 3 000  
 Date : 07/11/2025  
 Réf : SIG-CA-RANDO



**GRAULHET**

Version V1\_Conseil-Communautaire-17112025



- **Panneaux Agglomération**
- Synthèse Voirie (Hors chemin et route empierrée)**
- Communauté d'Agglomération Gaillac Graulhet
- Commune
- Gestion propriétaire privé
- Département du Tarn
- **Périmètre des ZAE**
- **Zone Agglomérée**

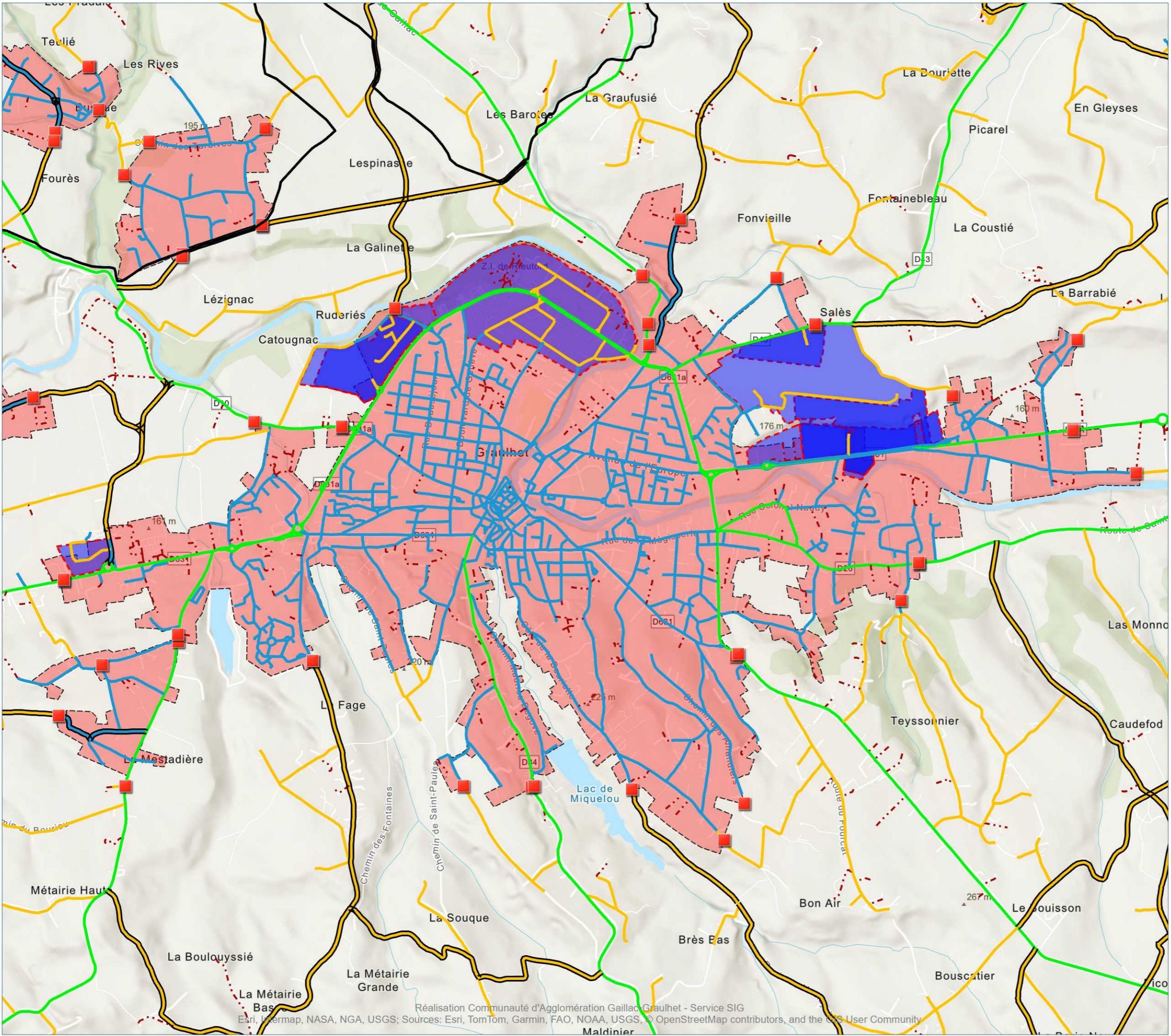
0 100 m

Au format A3 - Echelle : 1 / 8 000  
 Date : 07/11/2025  
 Réf : SIG-CA-RANDO



**GRAULHET**

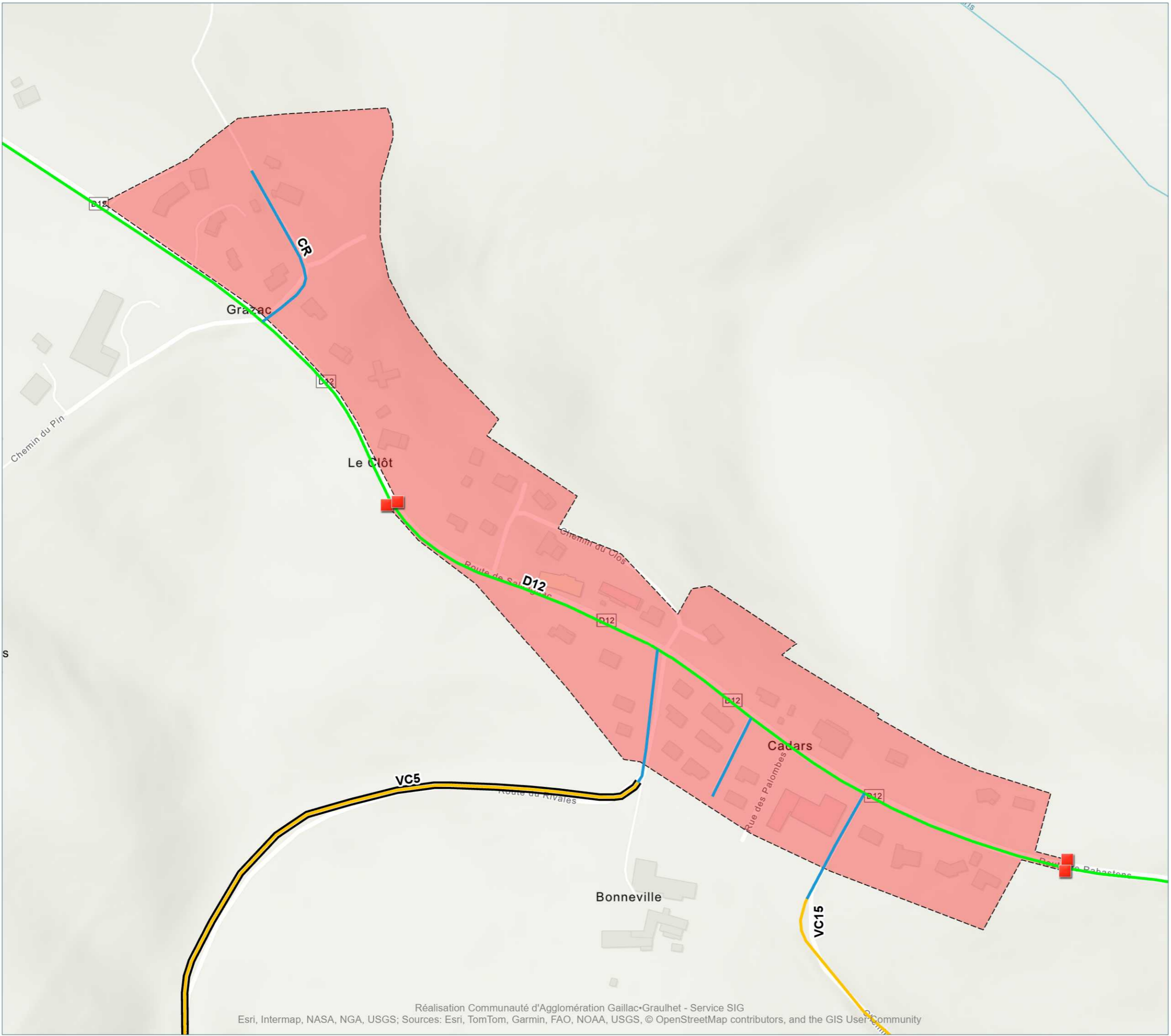
Version V1\_Conseil-Communautaire-17112025



- **Panneaux Agglomération**
- Synthèse Voirie (Hors chemin et route empierrée)**
- Communauté d'Agglomération Gaillac Graulhet
- Commune
- Gestion propriétaire privé
- Département du Tarn
- Périmètre des ZAE**
- Zone Agglomérée**

**GRAZAC**


Version V1\_Conseil-Communautaire-17112025



- **Panneaux Agglomération**
- Synthèse Voirie (Hors chemin et route empierrée)**
- Communauté d'Agglomération Gaillac Graulhet
- Commune
- Gestion propriétaire privé
- Département du Tarn
- Périmètre des ZAE**
- Zone Agglomérée**

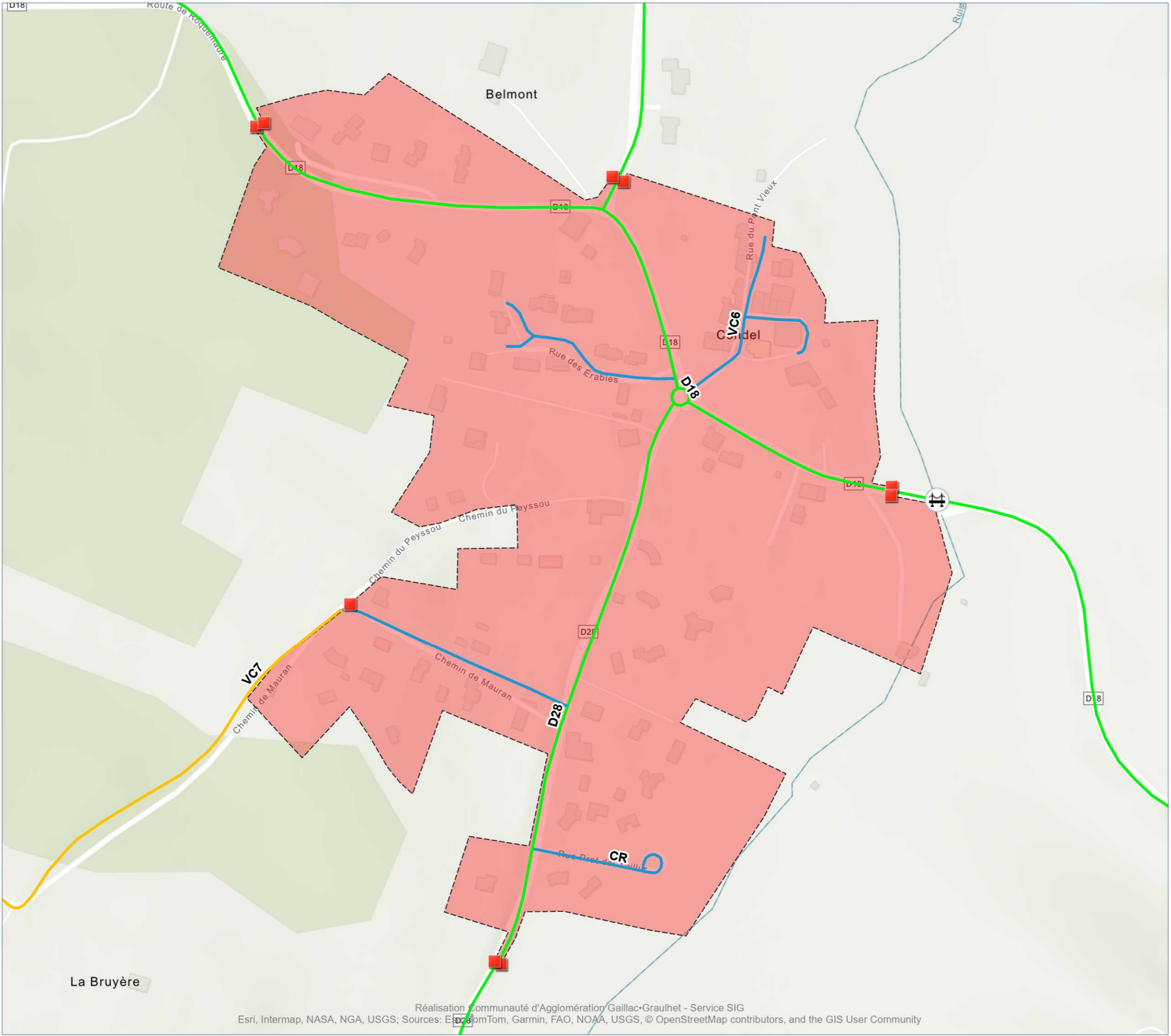
0 100 m

Au format A3 - Echelle : 1 / 4 000  
 Date : 07/11/2025  
 Réf : SIG-CA-RANDO



# GRAZAC


Version V1\_Conseil-Communautaire-17112025



- **Panneaux Agglomération**
- Synthèse Voirie (Hors chemin et route empierrée)**
- Communauté d'Agglomération Gaillac Graulhet
- Commune
- Gestion propriétaire privé
- Département du Tarn
- **Périmètre des ZAE**
- Zone Agglomérée**

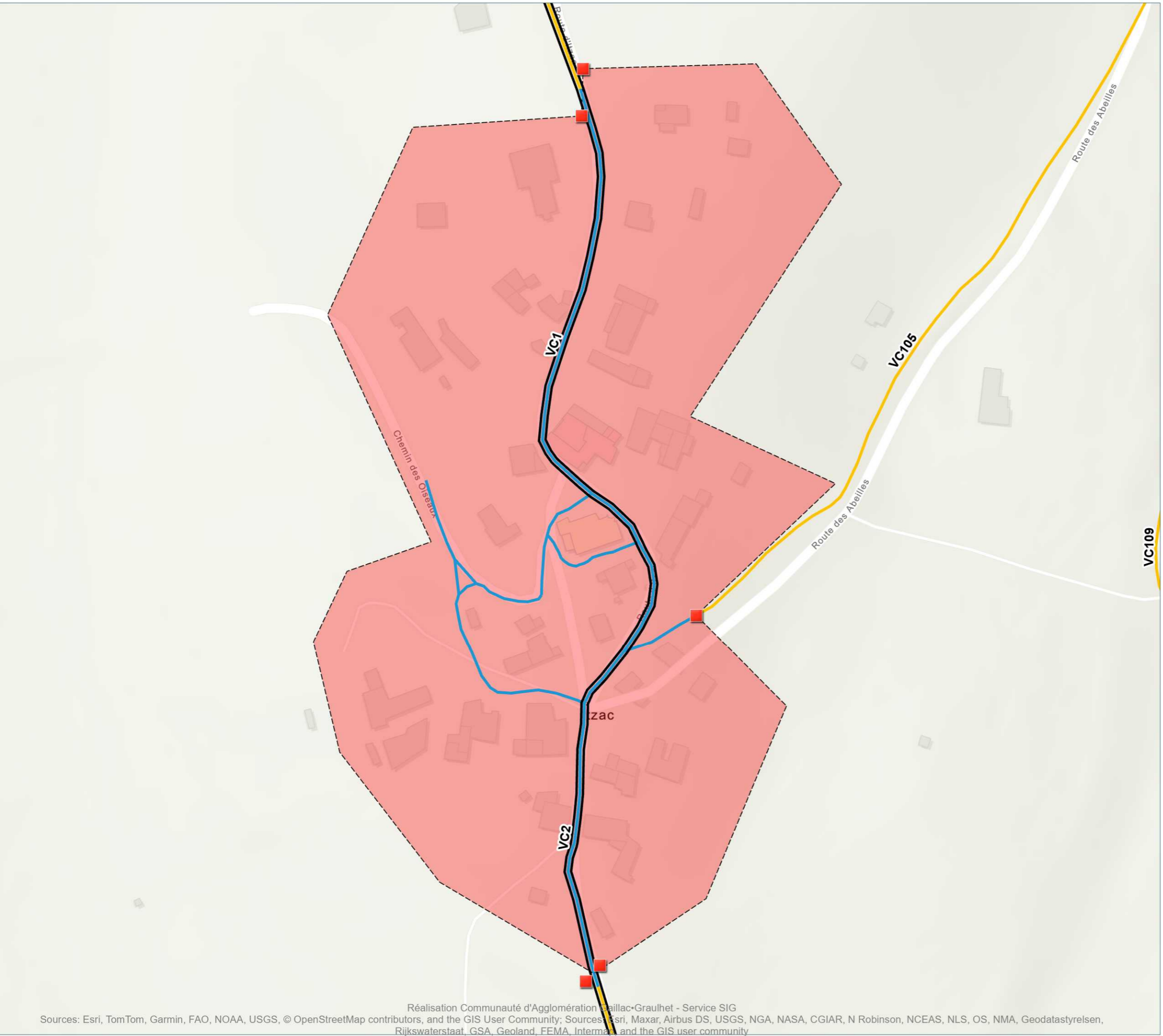
0 100 m

Au format A3 - Echelle : 1 / 4 000  
 Date : 07/11/2025  
 Réf : SIG-CA-RANDO



**ITZAC**

Version V1\_Conseil-Communautaire-17112025



- Panneaux Agglomération**
- Synthèse Voirie (Hors chemin et route empierrée)**
- Communauté d'Agglomération Gaillac-Graulhet
  - Commune
  - Gestion propriétaire privé
  - Département du Tarn
  - Périmètre des ZAE**
  - Zone Agglomérée**

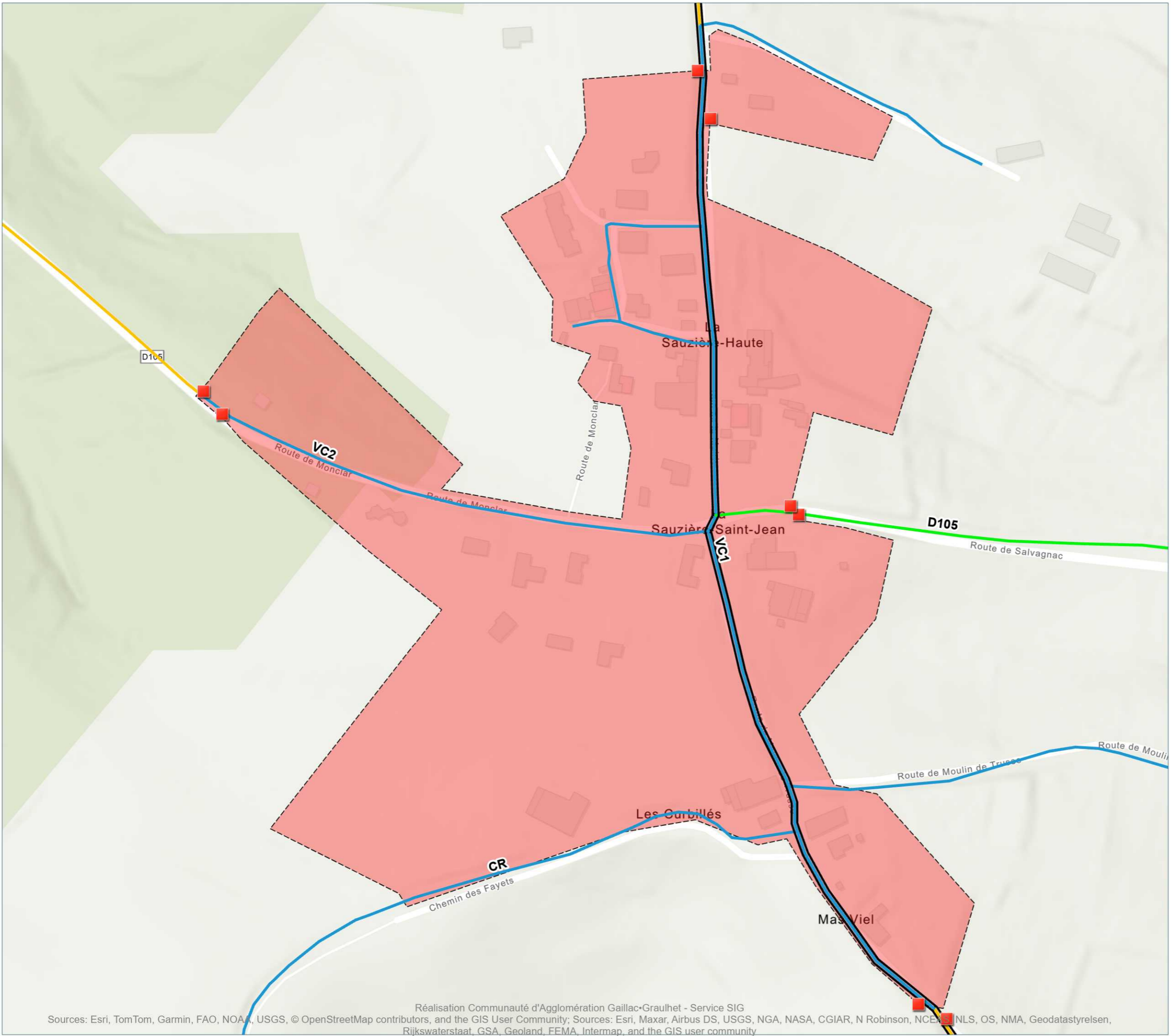
0 100 m

Au format A3 - Echelle : 1 / 2 000  
 Date : 07/11/2025  
 Réf : SIG-CA-RANDO



**LA-SAUZIÈRE-SAINT-JEAN**


Version V1\_Conseil-Communautaire-17112025



- **Panneaux Agglomération**
- Synthèse Voirie (Hors chemin et route empierrée)**
- Communauté d'Agglomération Gaillac-Graulhet
- Commune
- Gestion propriétaire privé
- Département du Tarn
- Périmètre des ZAE**
- Zone Agglomérée**

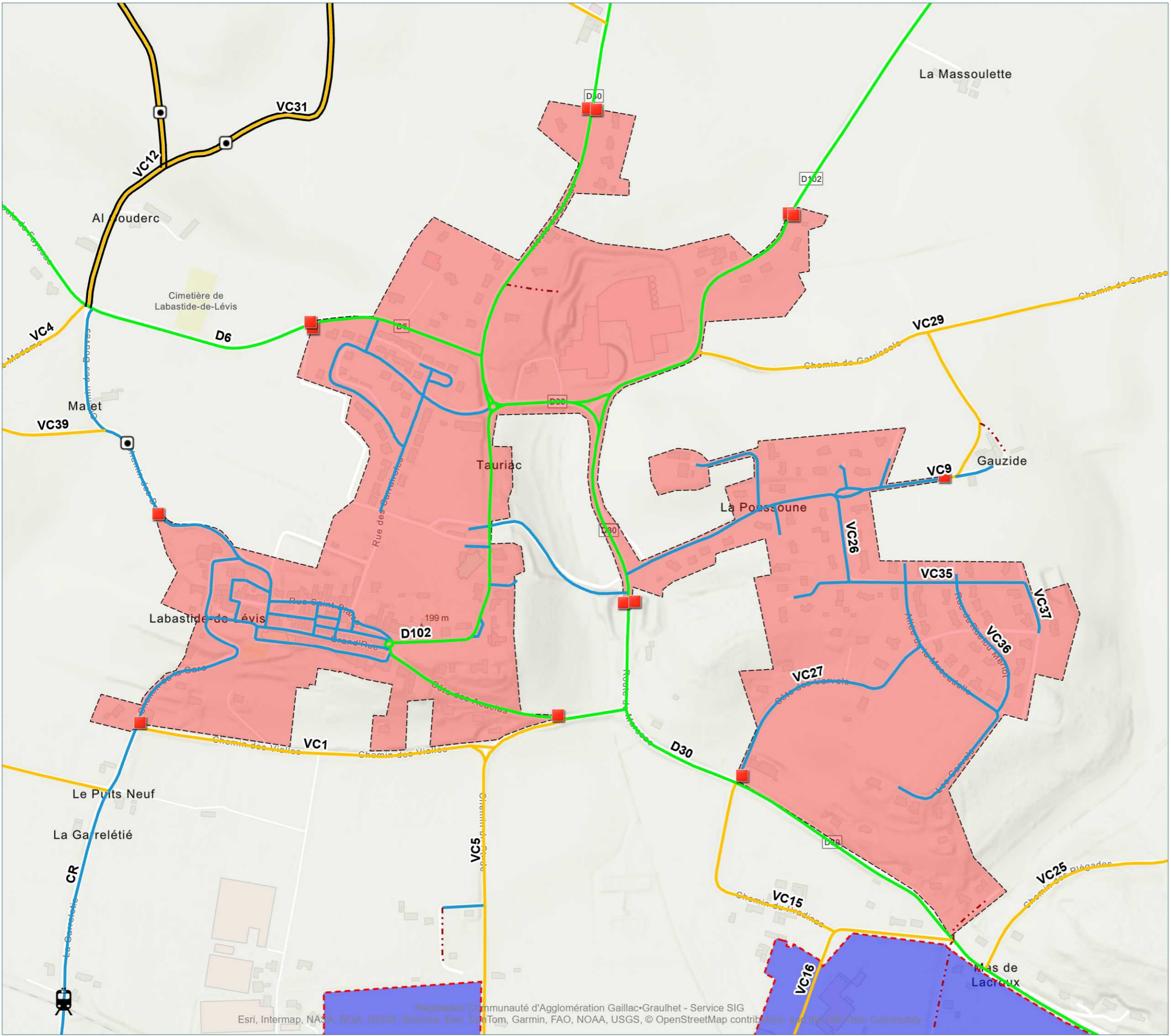
0 100 m

Au format A3 - Echelle : 1 / 3 000  
 Date : 07/11/2025  
 Réf : SIG-CA-RANDO



**LABASTIDE-DE-LÉVIS**

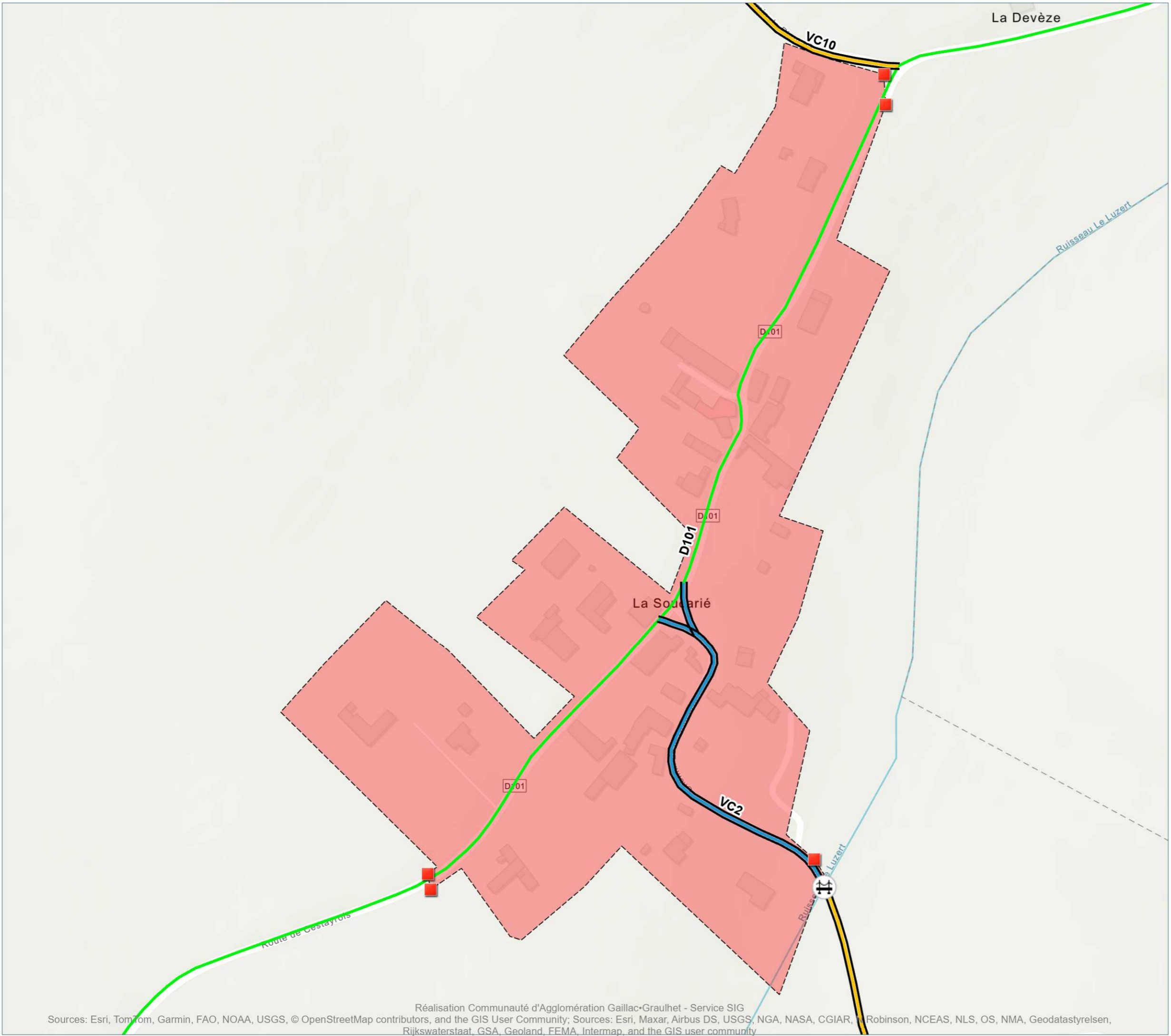
Version V1\_Conseil-Communautaire-17112025



- **Panneaux Agglomération**
- Synthèse Voirie (Hors chemin et route empierrée)**
- Communauté d'Agglomération Gaillac Graulhet
- Commune
- Gestion propriétaire privé
- Département du Tarn
- **Périmètre des ZAE**
- Zone Agglomérée**


**LABASTIDE-DE-LÉVIS**

Version V1\_Conseil-Communautaire-17112025



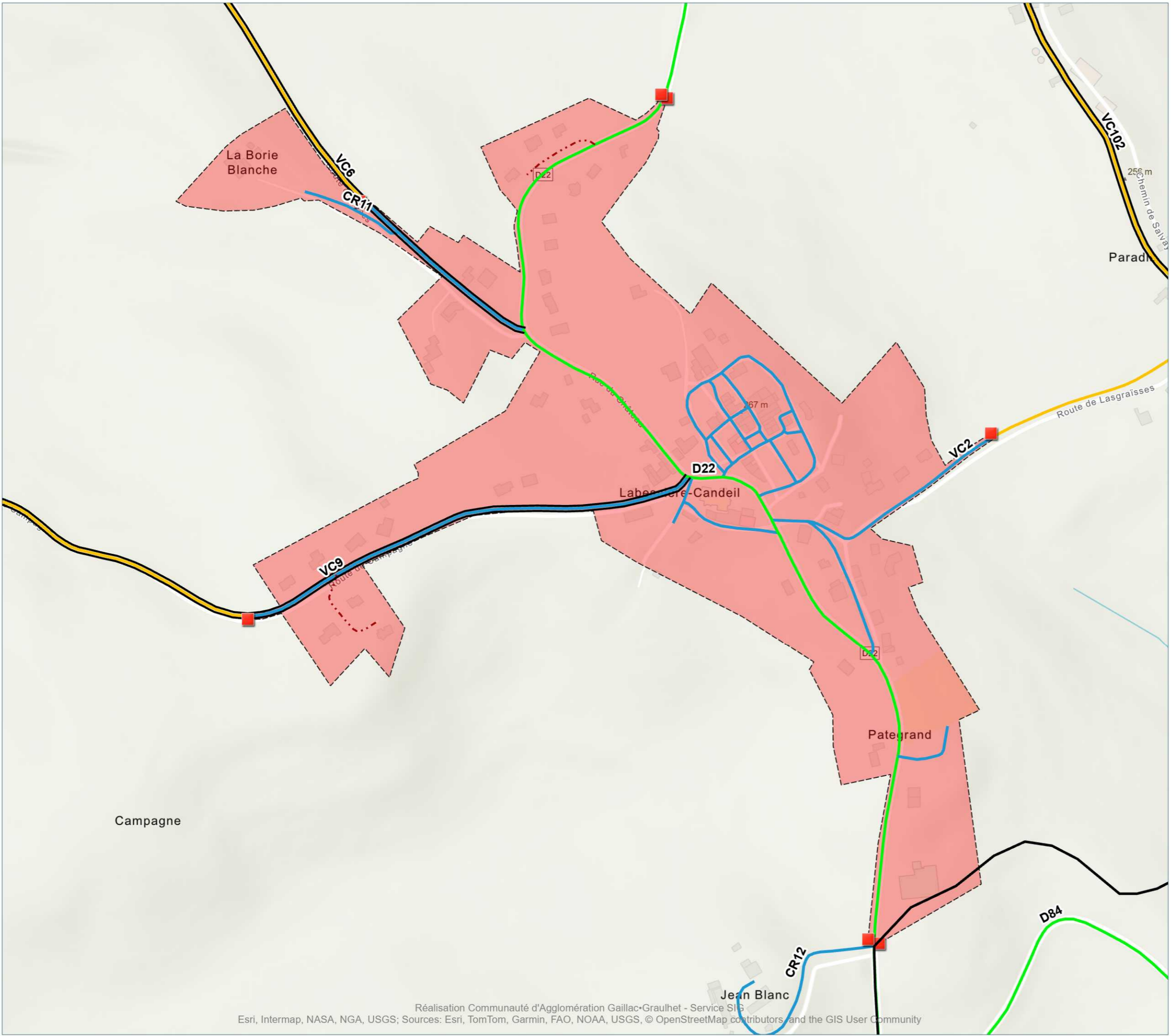
- Panneaux Agglomération**
- Synthèse Voirie (Hors chemin et route empierrée)**
- Communauté d'Agglomération Gaillac-Graulhet
  - Commune
  - Gestion propriétaire privé
  - Département du Tarn
  - **Périmètre des ZAE**
  - **Zone Agglomérée**

0 100 m  
 Au format A3 - Echelle : 1 / 3 000  
 Date : 07/11/2025  
 Réf : SIG-CA-RANDO



**LABESSIÈRE-CANDEIL**


Version V1\_Conseil-Communautaire-17112025



- **Panneaux Agglomération**
- Synthèse Voirie (Hors chemin et route empierrée)**
- Communauté d'Agglomération Gaillac Graulhet
- Commune
- · - · Gestion propriétaire privé
- Département du Tarn
- Périmètre des ZAE**
- Zone Agglomérée**

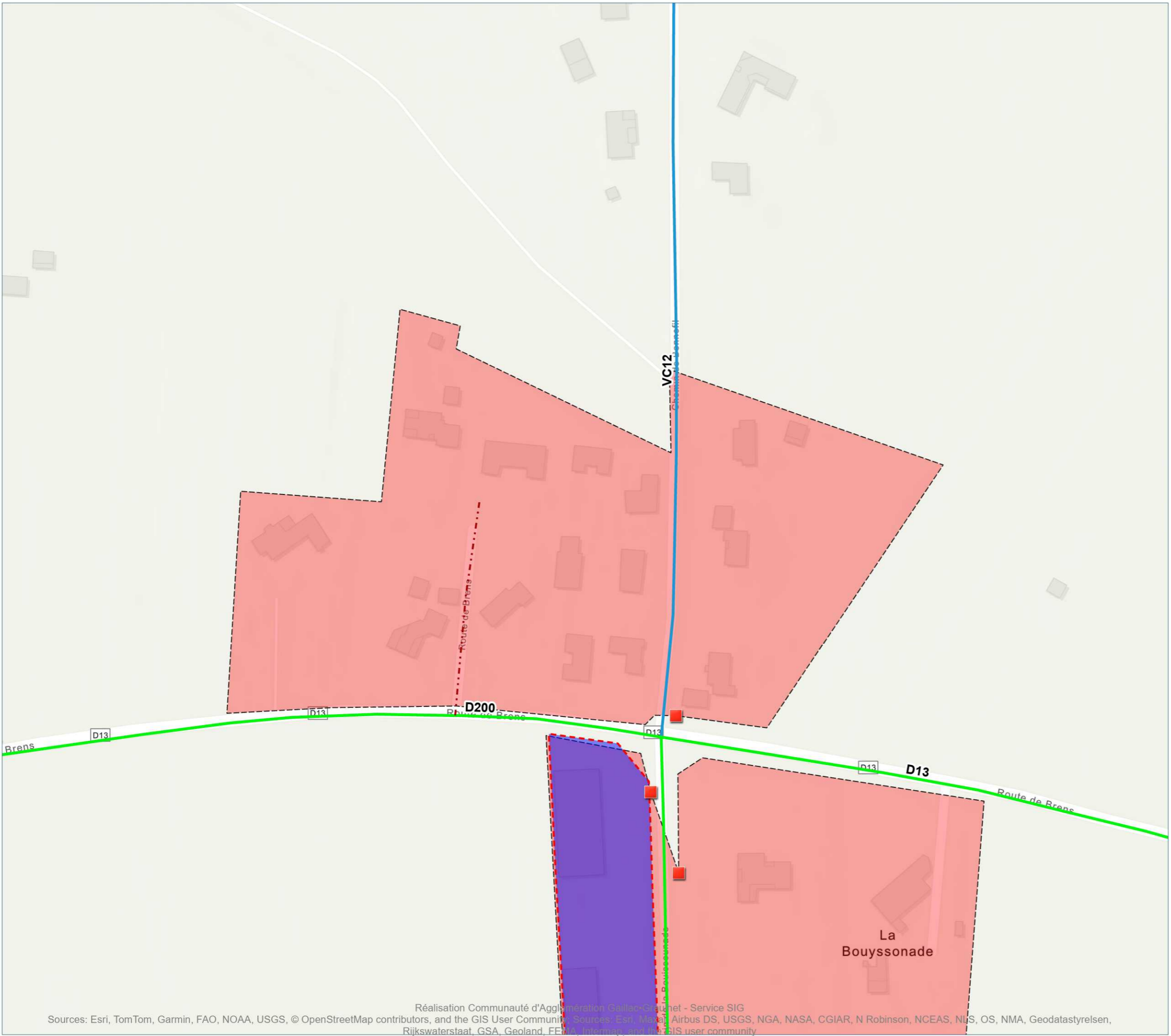
0 100 m

Au format A3 - Echelle : 1 / 5 000  
 Date : 07/11/2025  
 Réf : SIG-CA-RANDO



**LAGRAVE**

Version V1\_Conseil-Communautaire-17112025



- **Panneaux Agglomération**
- Synthèse Voirie (Hors chemin et route empierrée)**
- Communauté d'Agglomération Gaillac Graulhet
- Commune
- Gestion propriétaire privé
- Département du Tarn
- **Périmètre des ZAE**
- **Zone Agglomérée**

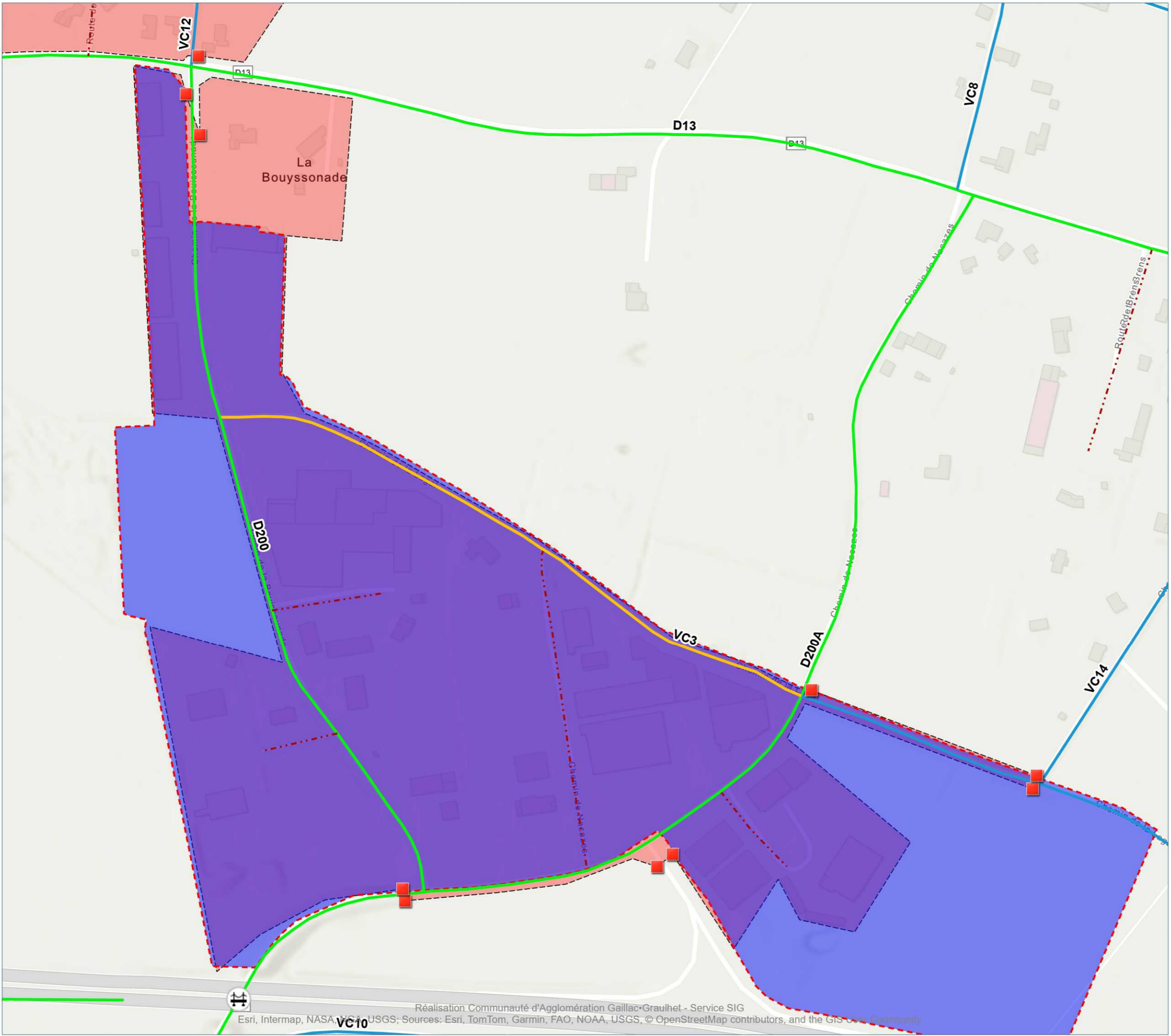
0 100 m

Au format A3 - Echelle : 1 / 2 000  
 Date : 07/11/2025  
 Réf : SIG-CA-RANDO



**LAGRAVE**


Version V1\_Conseil-Communautaire-17112025



- **Panneaux Agglomération**
- Synthèse Voirie (Hors chemin et route empierrée)**
- Communauté d'Agglomération Gaillac Graulhet
- Commune
- Gestion propriétaire privé
- Département du Tarn
- **Périmètre des ZAE**
- **Zone Agglomérée**

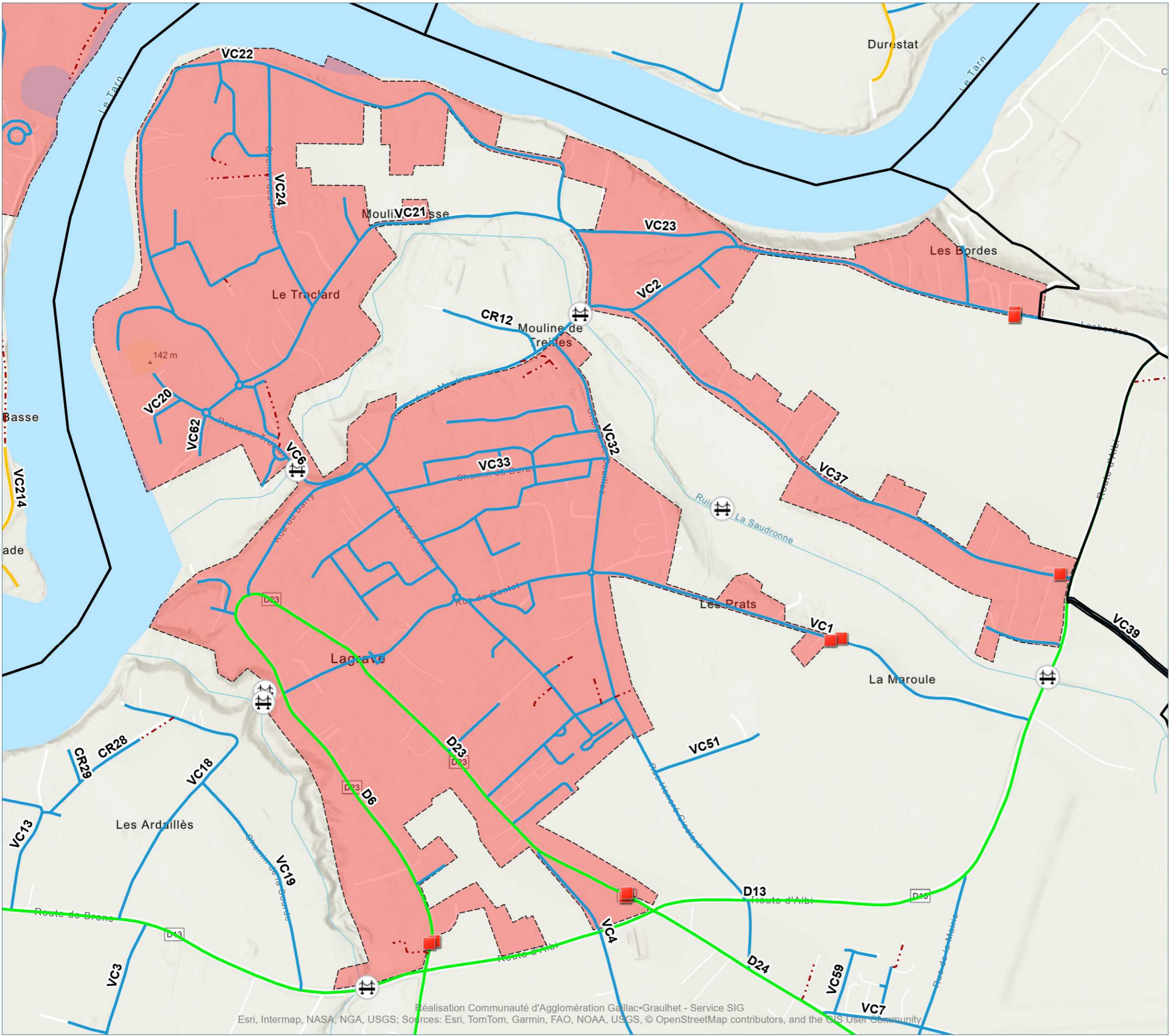
0 100 m

Au format A3 - Echelle : 1 / 4 000  
 Date : 07/11/2025  
 Réf : SIG-CA-RANDO



# LAGRAVE

Version V1\_Conseil-Communautaire-17112025



- **Panneaux Agglomération**
- Synthèse Voirie (Hors chemin et route empierrée)**
- Communauté d'Agglomération Gaillac Graulhet
- Commune
- Gestion propriétaire privé
- Département du Tarn
- Périmètre des ZAE**
- Zone Agglomérée**

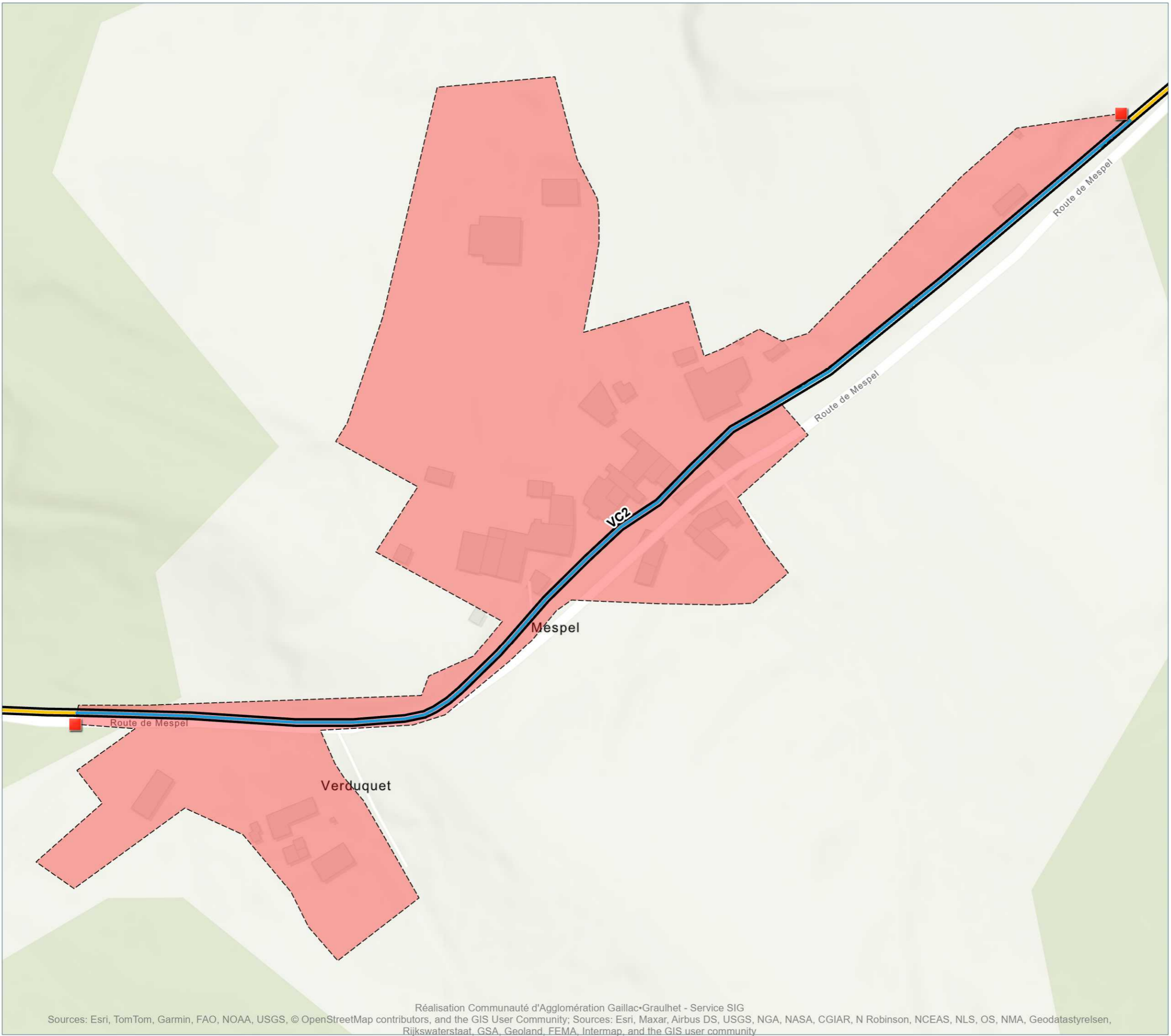
0 100 m

Au format A3 - Echelle : 1 / 10 000  
 Date : 07/11/2025  
 Réf : SIG-CA-RANDO



# LARROQUE

Version V1\_Conseil-Communautaire-17112025



- **Panneaux Agglomération**
- Synthèse Voirie (Hors chemin et route empierrée)**
- Communauté d'Agglomération Gaillac-Graulhet
- Commune
- Gestion propriétaire privé
- Département du Tarn
- **Périmètre des ZAE**
- **Zone Agglomérée**

0 100 m

Au format A3 - Echelle : 1 / 2 000

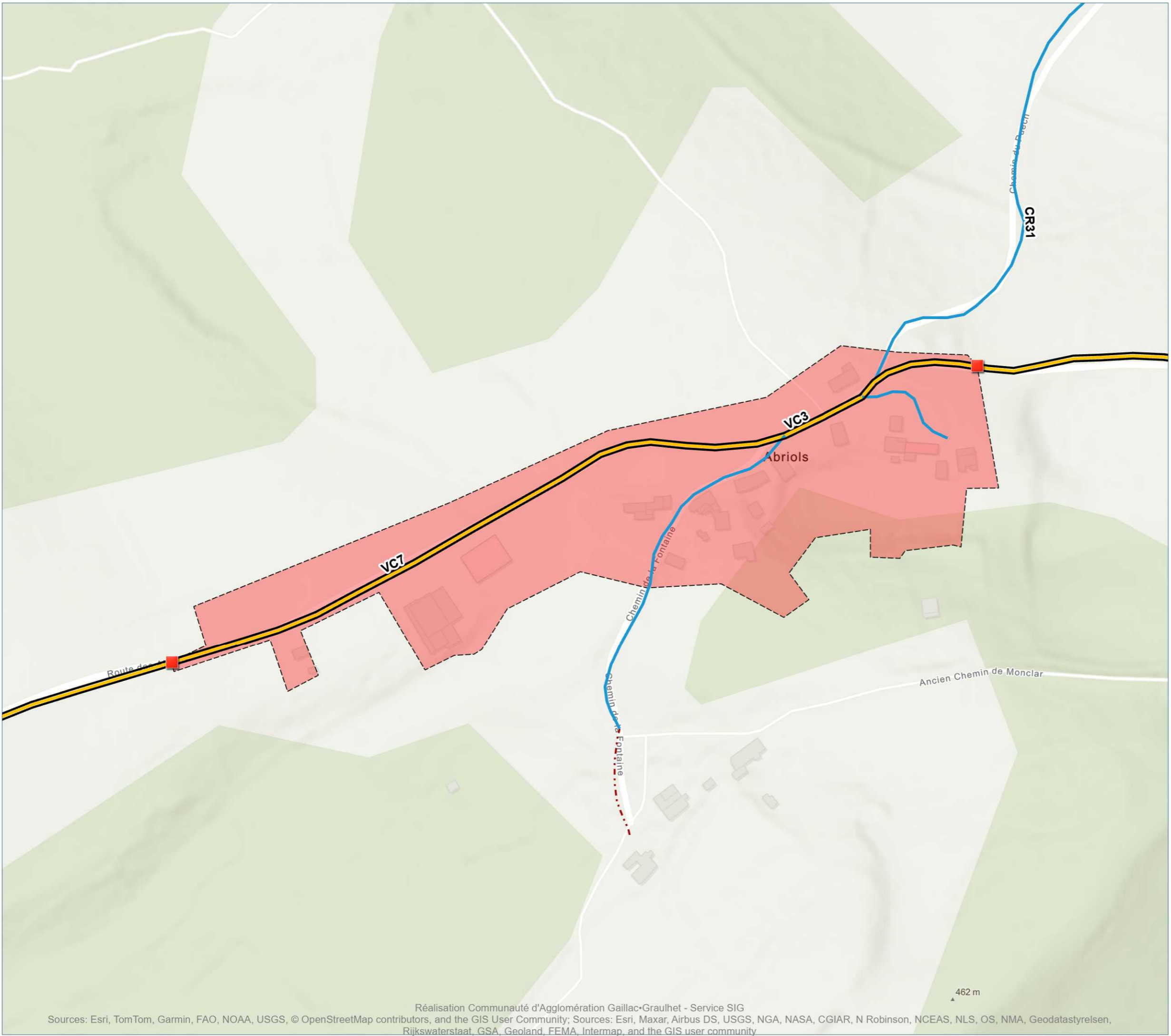
Date : 07/11/2025

Réf : SIG-CA-RANDO



# LARROQUE


Version V1\_Conseil-Communautaire-17112025



- **Panneaux Agglomération**
- Synthèse Voirie (Hors chemin et route empierrée)**
- Communauté d'Agglomération Gaillac-Graulhet
- Commune
- Gestion propriétaire privé
- Département du Tarn
- Périmètre des ZAE**
- Zone Agglomérée**

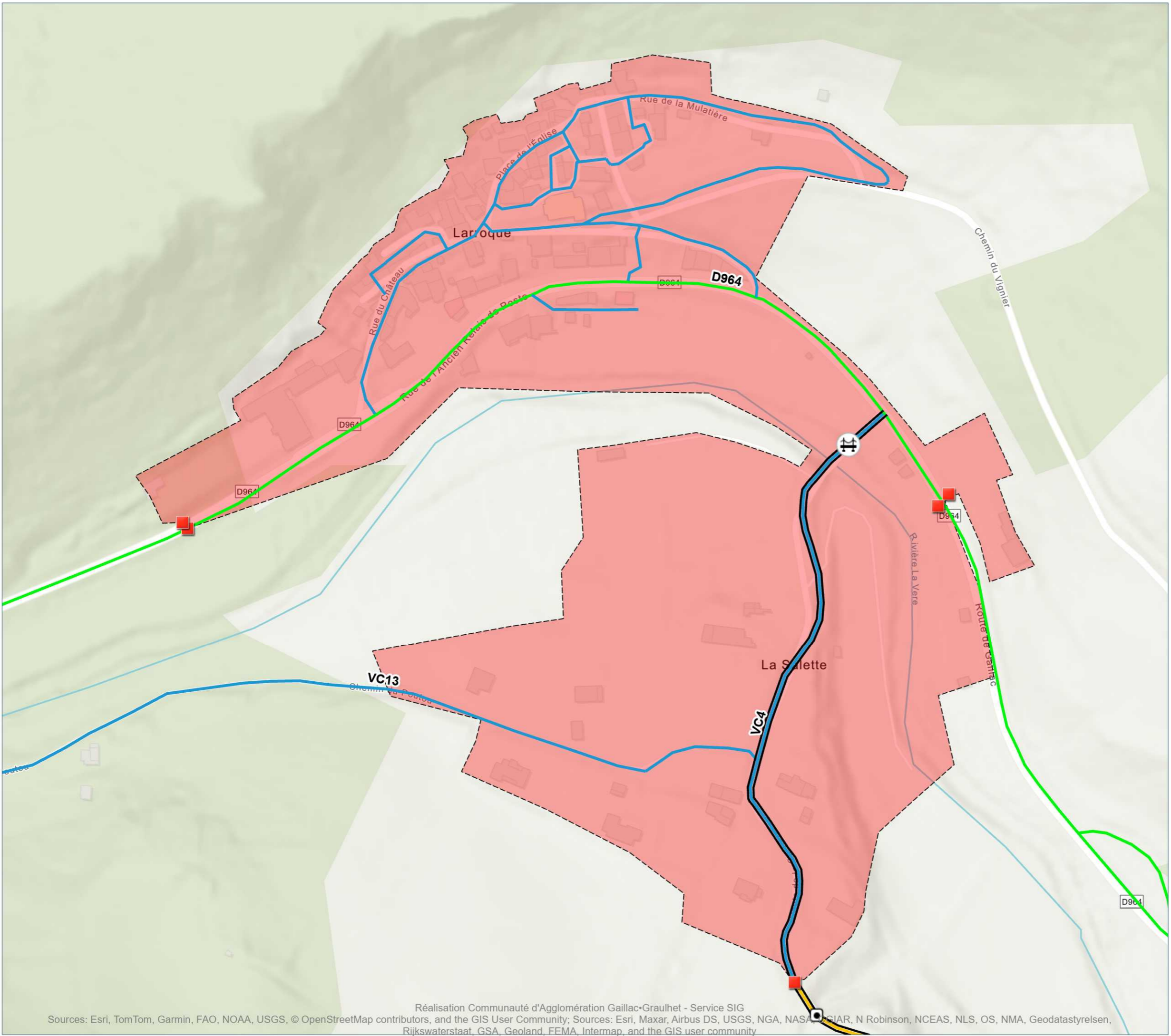
0 100 m

Au format A3 - Echelle : 1 / 3 000  
 Date : 07/11/2025  
 Réf : SIG-CA-RANDO



# LARROQUE

Version V1\_Conseil-Communautaire-17112025



- **Panneaux Agglomération**
- Synthèse Voirie (Hors chemin et route empierrée)**
- Communauté d'Agglomération Gaillac-Graulhet
- Commune
- Gestion propriétaire privé
- Département du Tarn
- **Périmètre des ZAE**
- Zone Agglomérée**

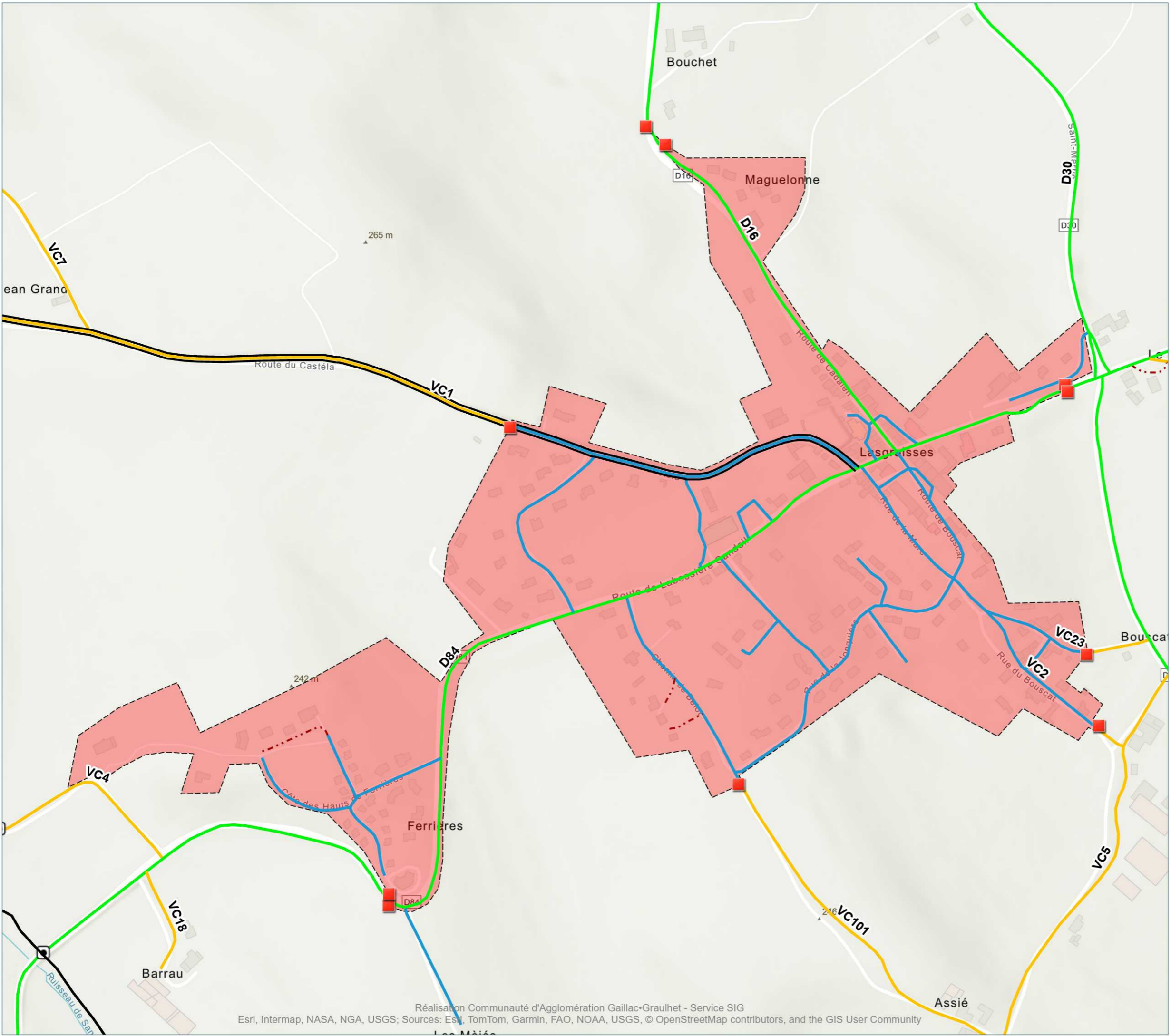
0 100 m

Au format A3 - Echelle : 1 / 3 000  
 Date : 07/11/2025  
 Réf : SIG-CA-RANDO



**LASGRAISSES**


Version V1\_Conseil-Communautaire-17112025



- **Panneaux Agglomération**
- Synthèse Voirie (Hors chemin et route empierrée)**
- Communauté d'Agglomération Gaillac Graulhet
- Commune
- Gestion propriétaire privé
- Département du Tarn
- Périmètre des ZAE**
- Zone Agglomérée**

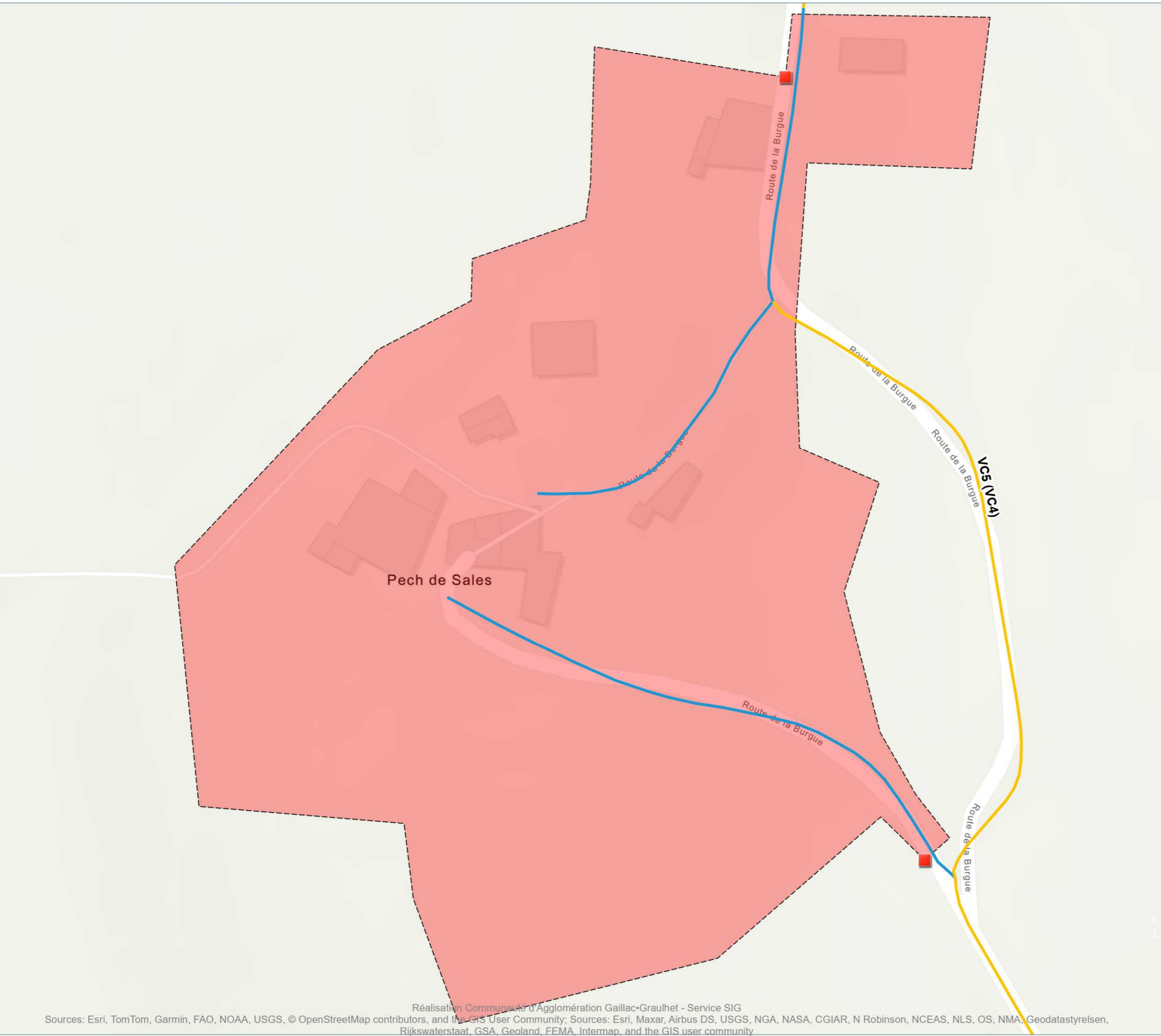
0 100 m

Au format A3 - Echelle : 1 / 6 000  
 Date : 07/11/2025  
 Réf : SIG-CA-RANDO



**LE VERDIER**

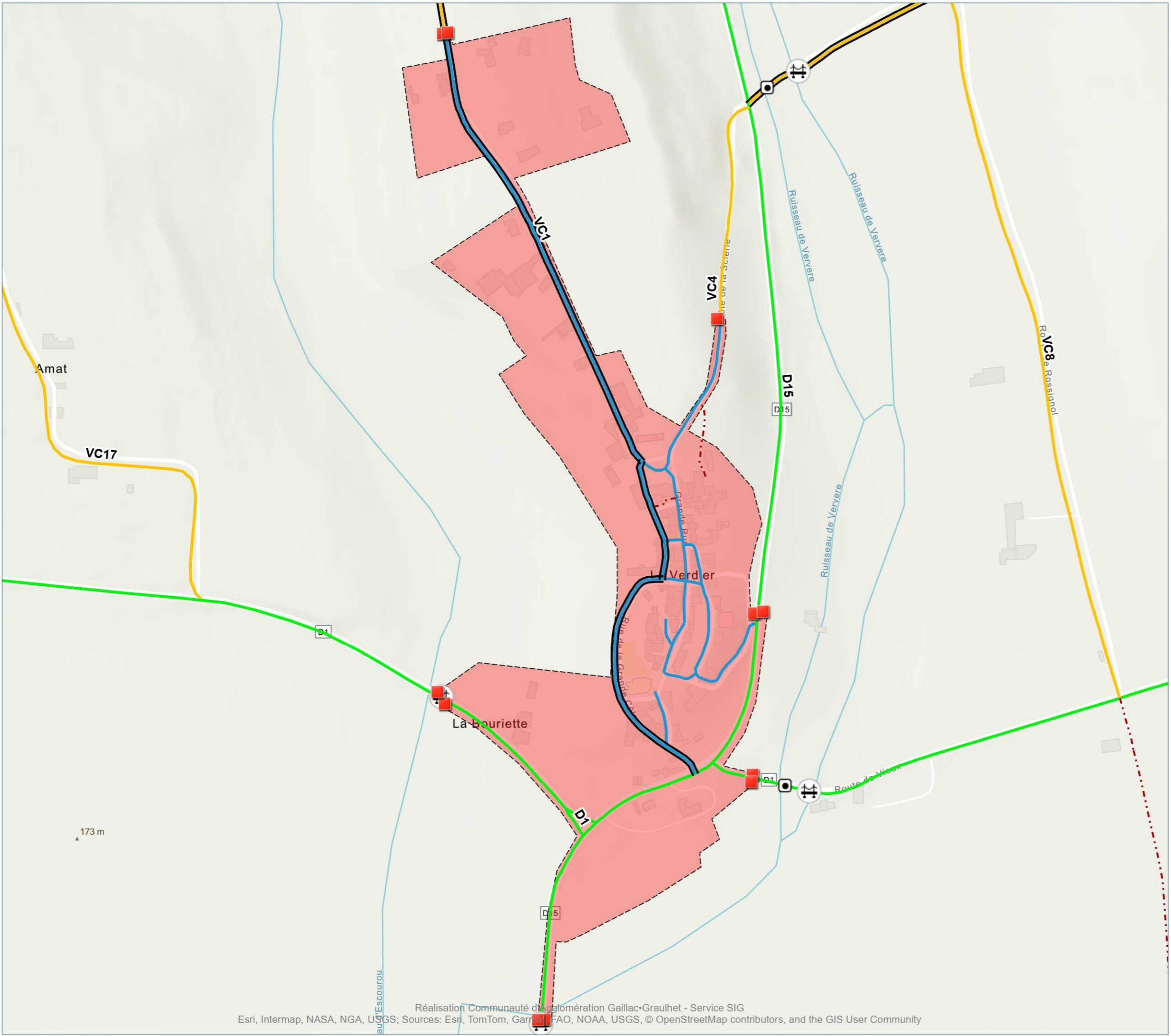
Version V1\_Conseil-Communautaire-17112025



- **Panneaux Agglomération**
- Synthèse Voirie (Hors chemin et route empierrée)**
- Communauté d'Agglomération Gaillac-Graulhet
- Commune
- · - · Gestion propriétaire privé
- Département du Tarn
- ■ ■ ■ **Périmètre des ZAE**
- Zone Agglomérée**

## LE VERDIER

Version V1\_Conseil-Communautaire-17112025




- **Panneaux Agglomération**
- Synthèse Voirie (Hors chemin et route empierrée)**
- Communauté d'Agglomération Gaillac Graulhet
- Commune
- Gestion propriétaire privé
- Département du Tarn
- **Périmètre des ZAE**
- **Zone Agglomérée**

▲ 173 m

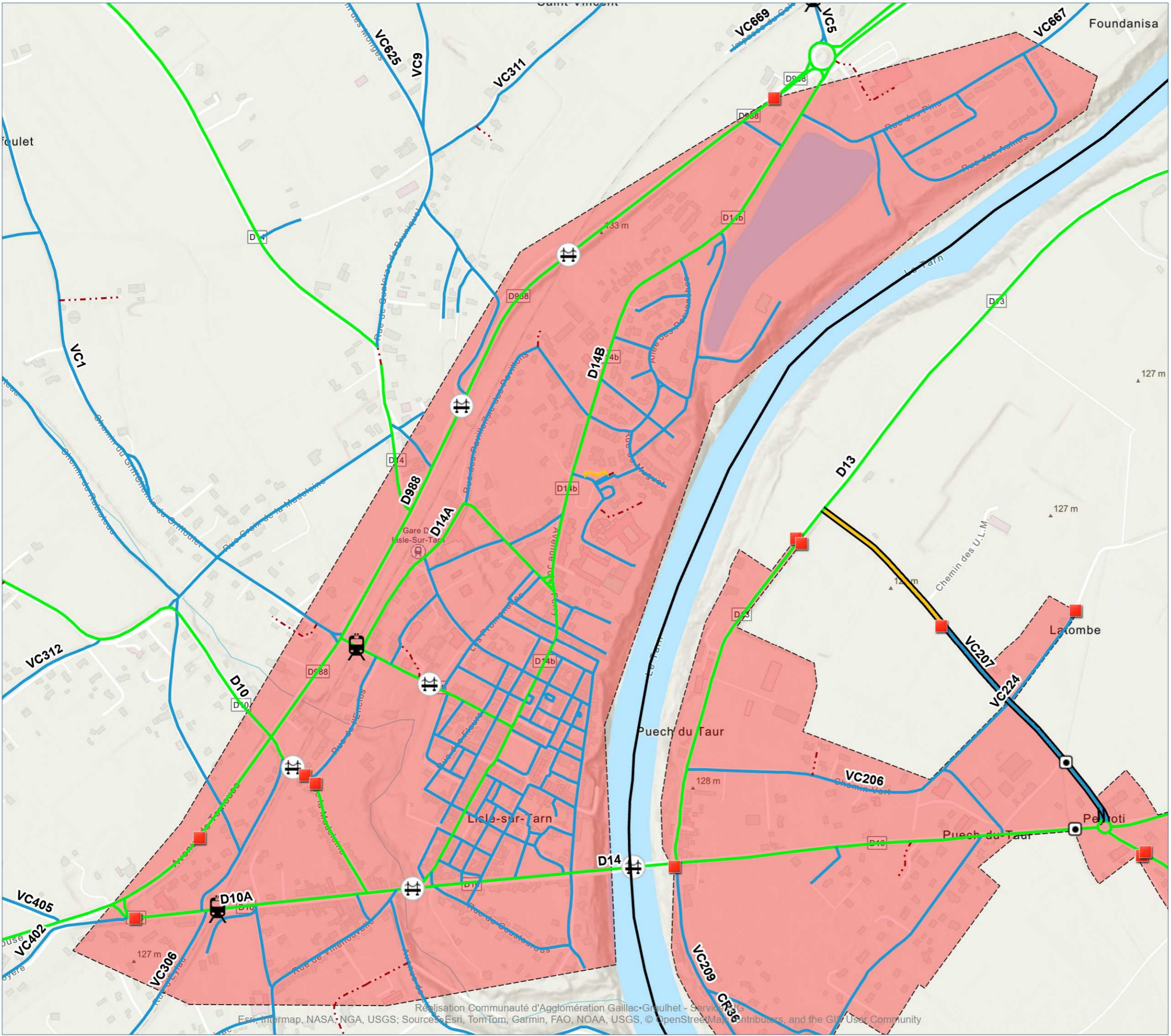
0 100 m

Au format A3 - Echelle : 1 / 5 000  
 Date : 07/11/2025  
 Réf : SIG-CA-RANDO



**LISLE-SUR-TARN**

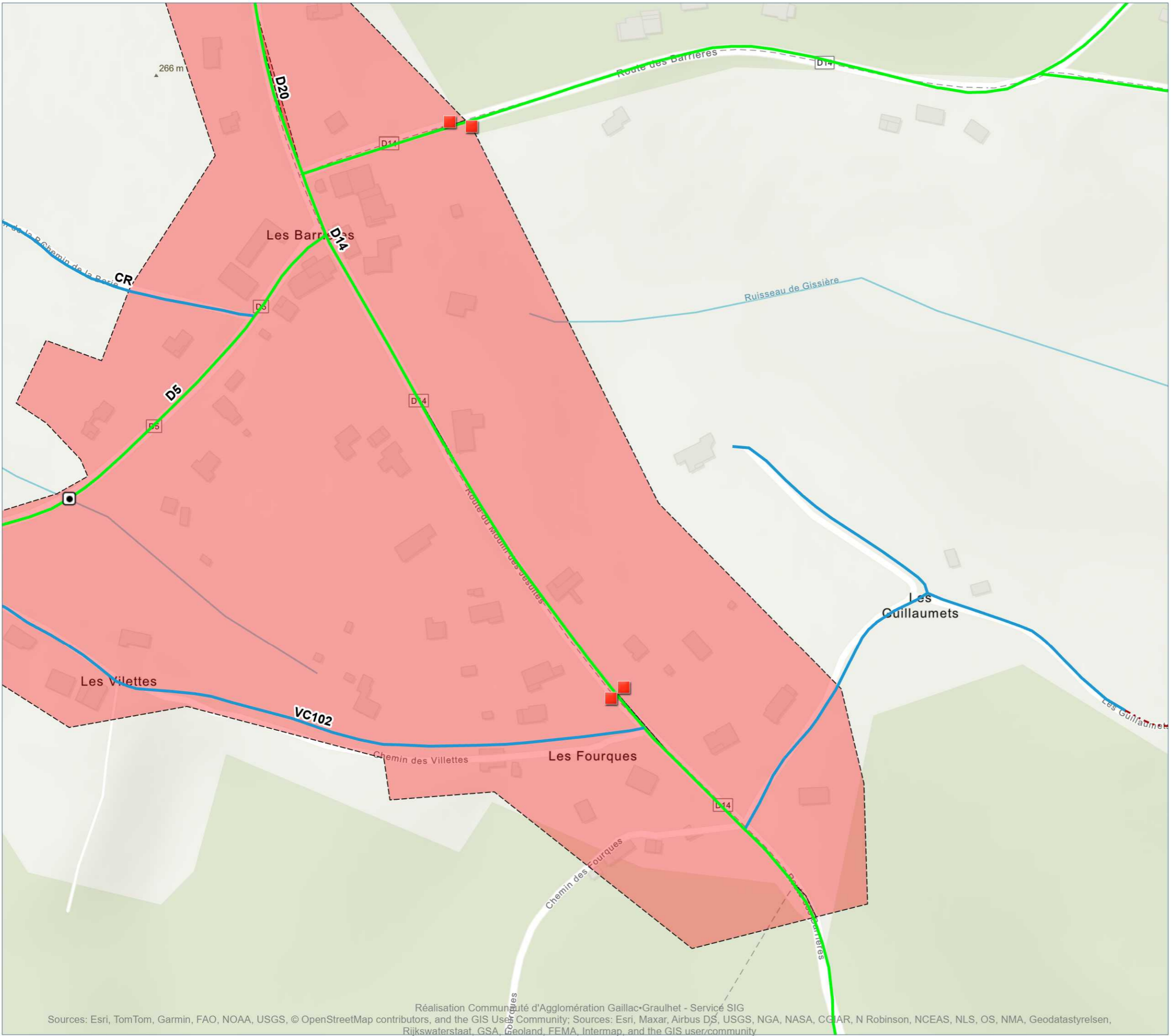
Version V1\_Conseil-Communautaire-17112025



- **Panneaux Agglomération**
- Synthèse Voirie (Hors chemin et route empierrée)**
- Communauté d'Agglomération Gaillac Graulhet
- Commune
- Gestion propriétaire privé
- Département du Tarn
- Périmètre des ZAE**
- Zone Agglomérée**

**LISLE-SUR-TARN**


Version V1\_Conseil-Communautaire-17112025



- **Panneaux Agglomération**
- Synthèse Voirie (Hors chemin et route empierrée)**
- Communauté d'Agglomération Gaillac-Graulhet
- Commune
- Gestion propriétaire privé
- Département du Tarn
- **Périmètre des ZAE**
- Zone Agglomérée**

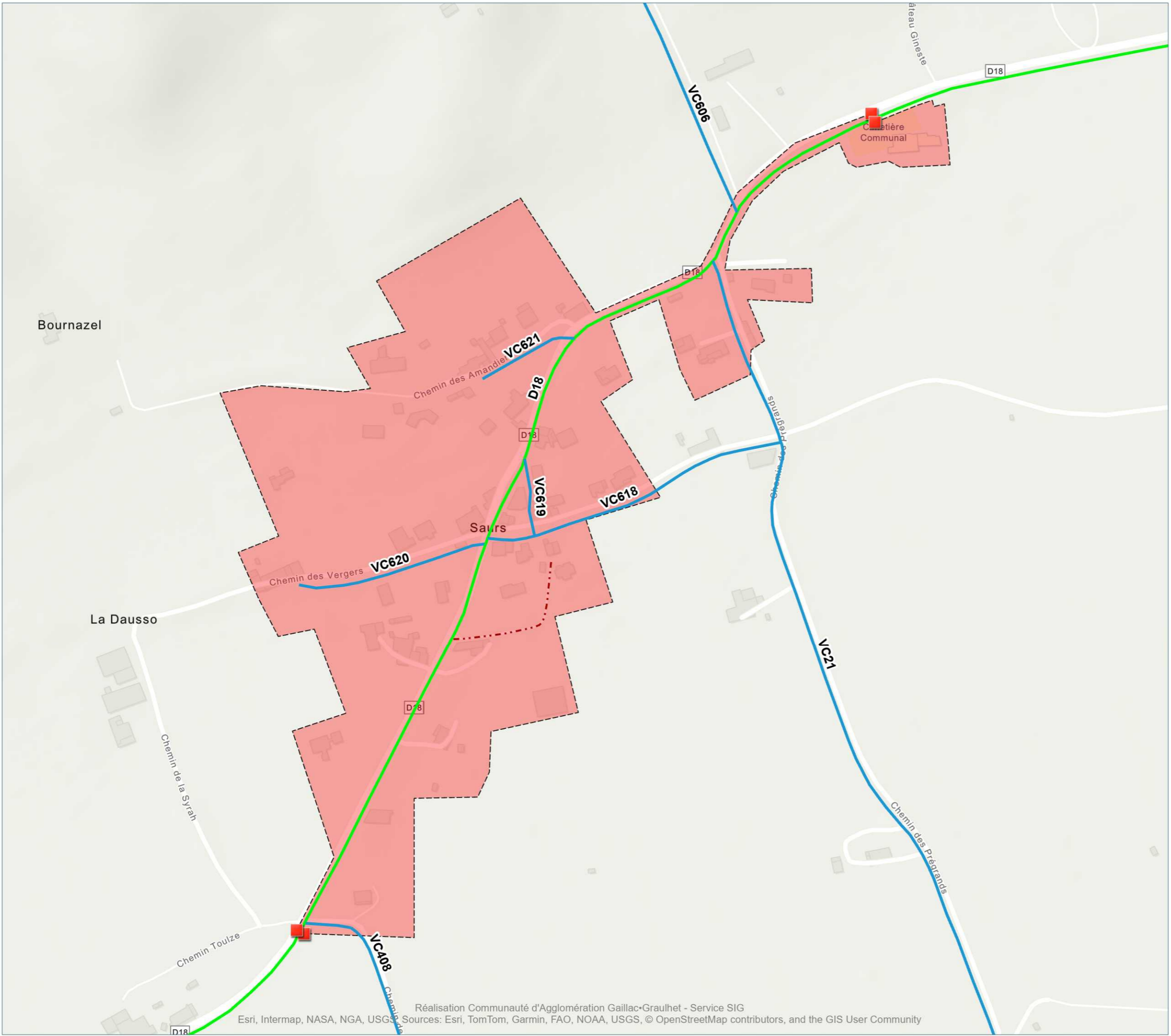
0 100 m

Au format A3 - Echelle : 1 / 3 000  
 Date : 07/11/2025  
 Réf : SIG-CA-RANDO



**LISLE-SUR-TARN**


Version V1\_Conseil-Communautaire-17112025



- **Panneaux Agglomération**
- Synthèse Voirie (Hors chemin et route empierrée)**
- Communauté d'Agglomération Gaillac Graulhet
- Commune
- Gestion propriétaire privé
- Département du Tarn
- **Périmètre des ZAE**
- Zone Agglomérée**

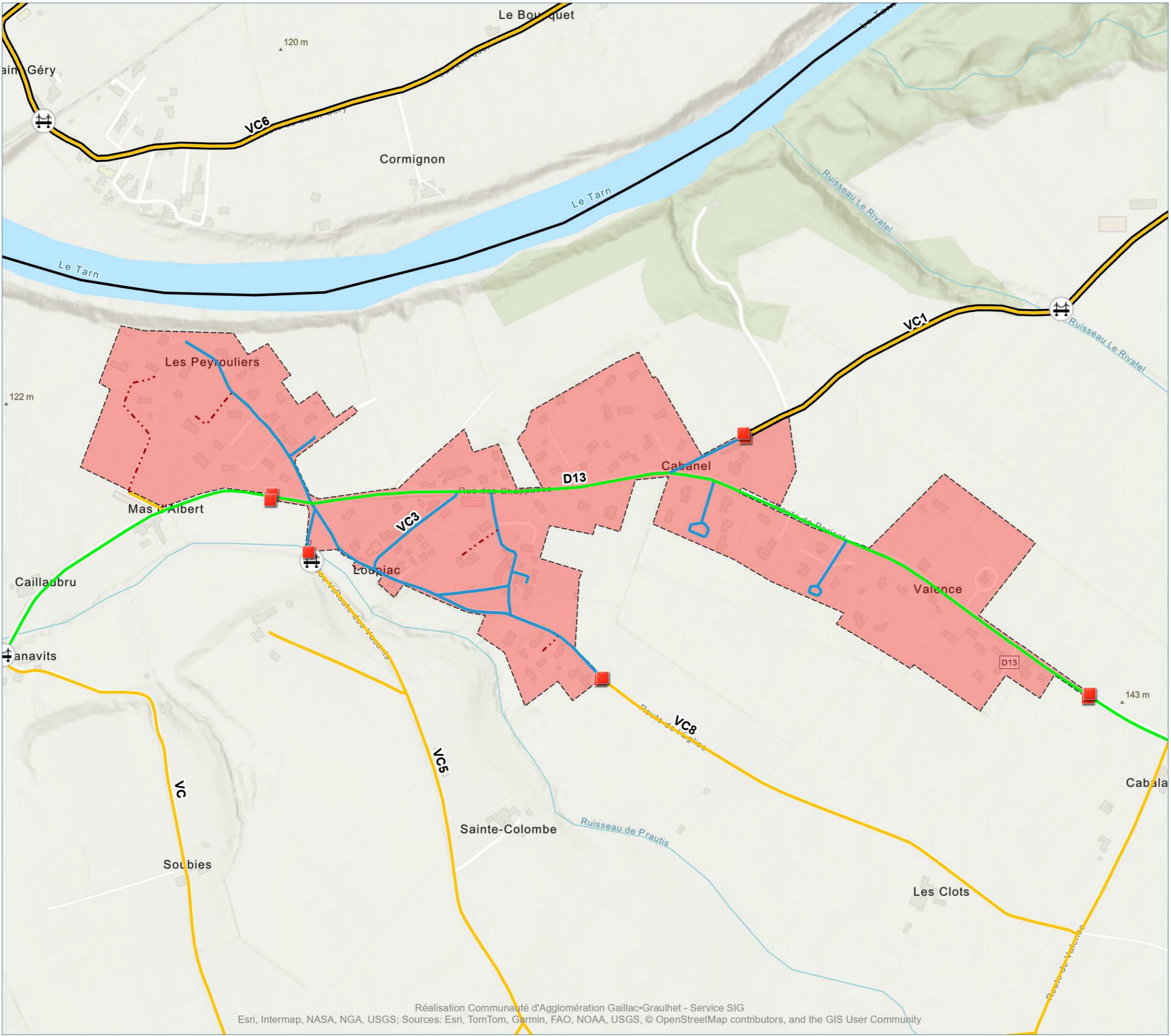
0 100 m

Au format A3 - Echelle : 1 / 4 000  
 Date : 07/11/2025  
 Réf : SIG-CA-RANDO



**LOUPIAC**

Version V1\_Conseil-Communautaire-17112025



- **Panneaux Agglomération**
- Synthèse Voirie (Hors chemin et route empierrée)**
- Communauté d'Agglomération Gaillac Graulhet
- Commune
- Gestion propriétaire privé
- Département du Tarn
- Périmètre des ZAE**
- Zone Agglomérée**

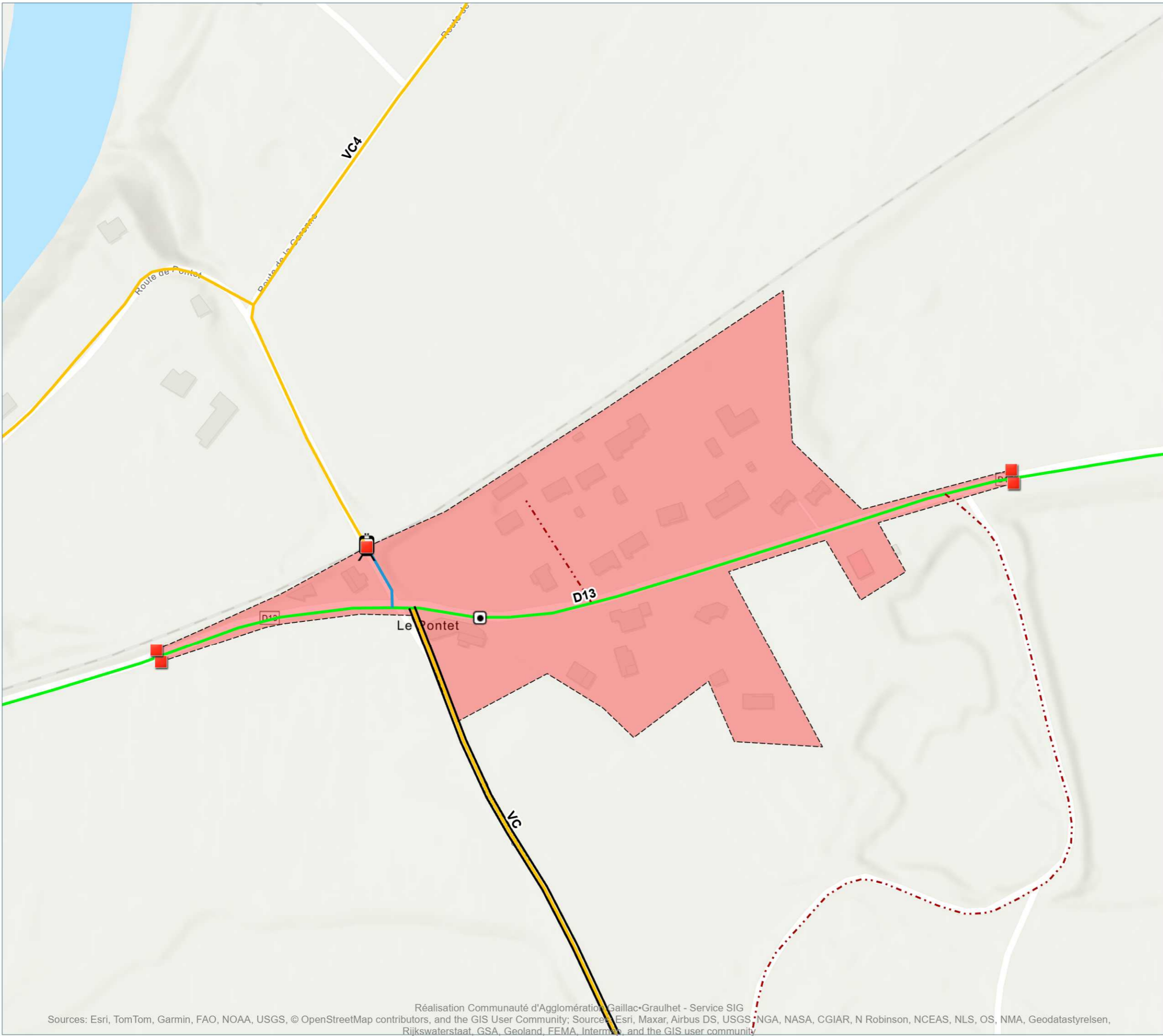
0 100 m

Au format A3 - Echelle : 1 / 8 000  
 Date : 07/11/2025  
 Réf : SIG-CA-RANDO



**LOUPIAC**


Version V1\_Conseil-Communautaire-17112025



- Panneaux Agglomération**
- Synthèse Voirie (Hors chemin et route empierrée)**
- Communauté d'Agglomération Gaillac-Graulhet
  - Commune
  - Gestion propriétaire privé
  - Département du Tarn
  - **Périmètre des ZAE**
  - **Zone Agglomérée**

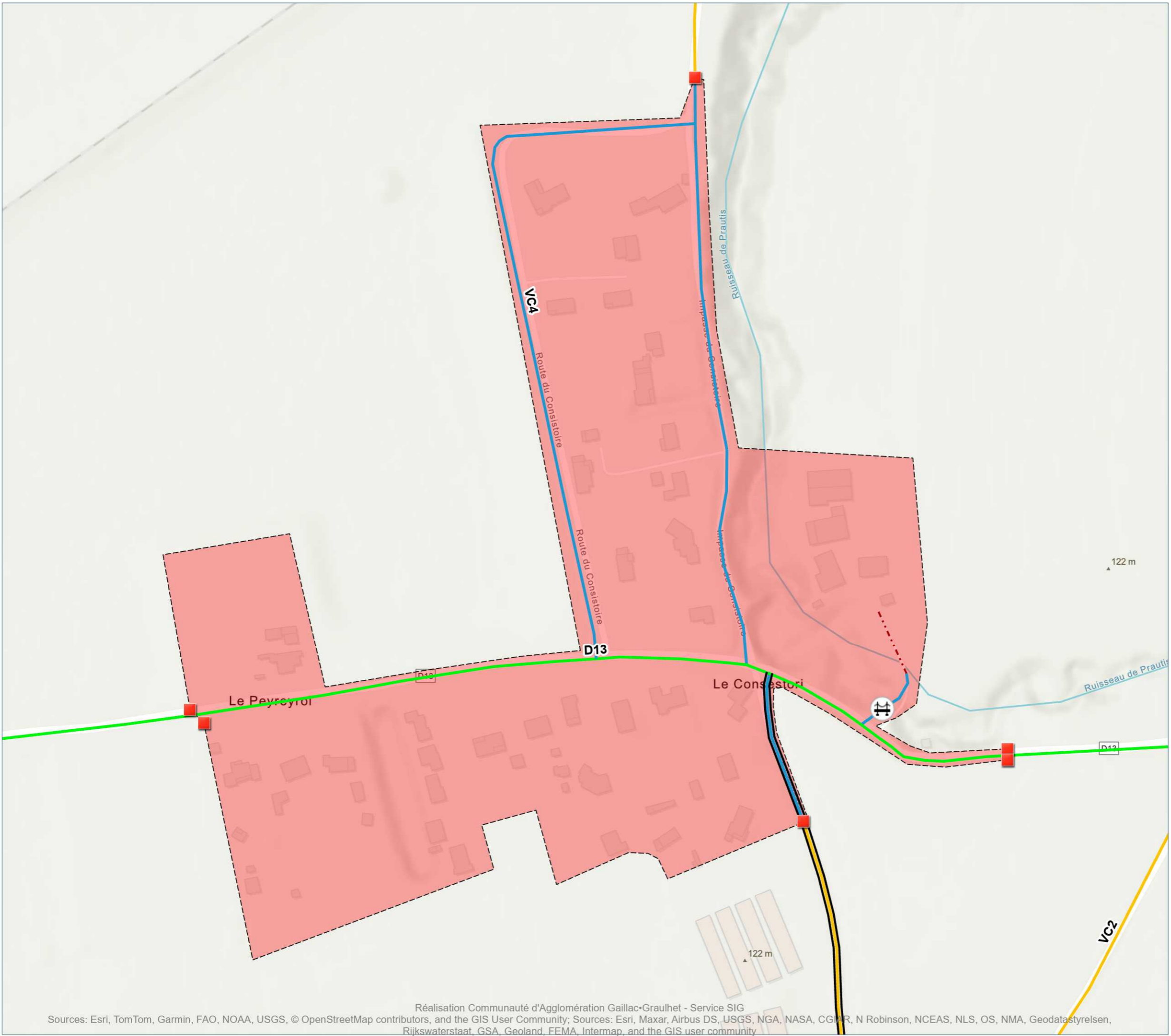
0 100 m

Au format A3 - Echelle : 1 / 3 000  
 Date : 07/11/2025  
 Réf : SIG-CA-RANDO



**LOUPIAC**


Version V1\_Conseil-Communautaire-17112025



- Panneaux Agglomération**
- Synthèse Voirie (Hors chemin et route empierrée)**
- Communauté d'Agglomération Gaillac Graulhet
  - Commune
  - Gestion propriétaire privé
  - Département du Tarn
  - Périmètre des ZAE**
  - Zone Agglomérée**

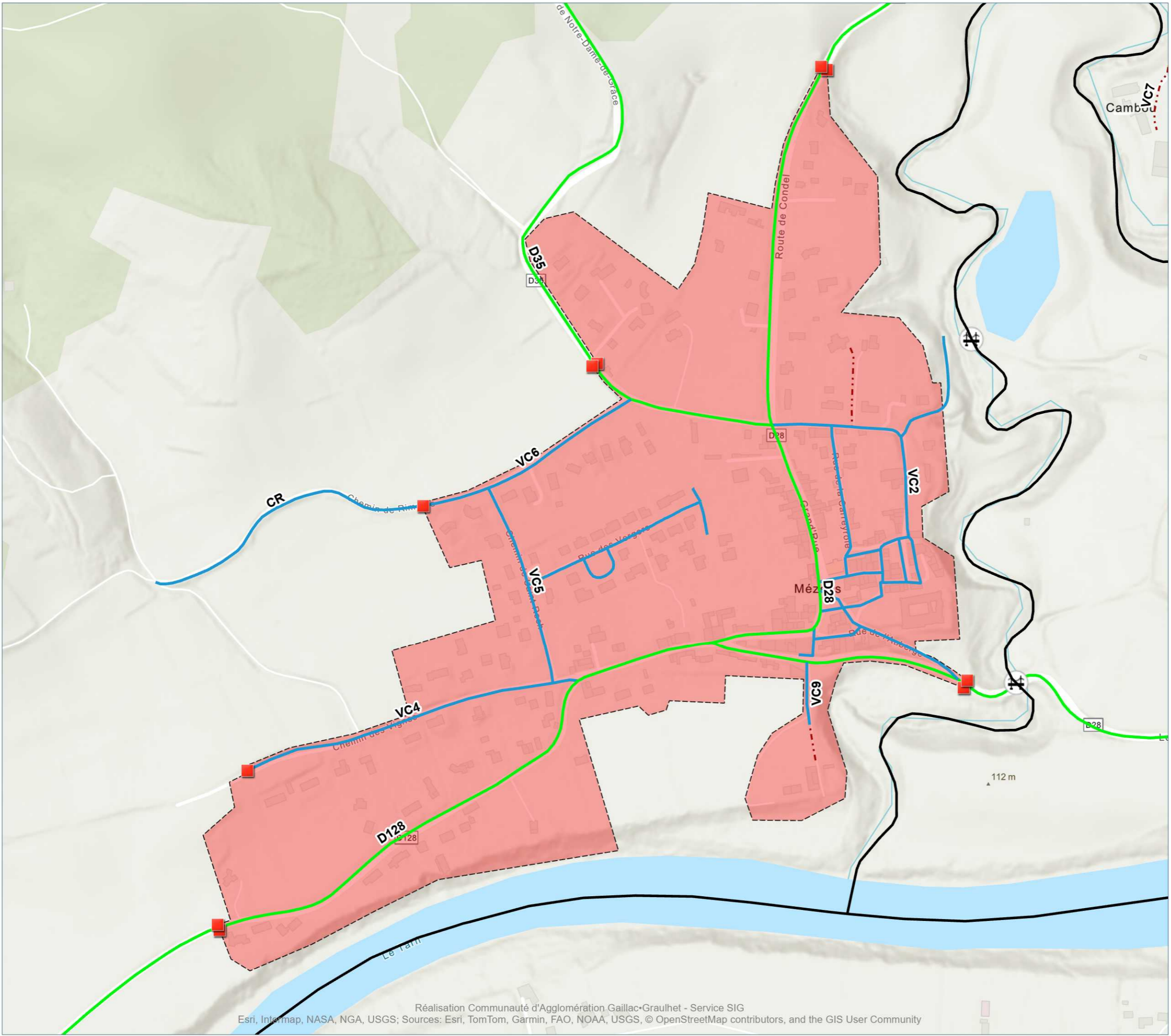
0 100 m

Au format A3 - Echelle : 1 / 3 000  
 Date : 07/11/2025  
 Réf : SIG-CA-RANDO



# MÉZENS


Version V1\_Conseil-Communautaire-17112025



- **Panneaux Agglomération**
- Synthèse Voirie (Hors chemin et route empierrée)**
- Communauté d'Agglomération Gaillac-Graulhet
- Commune
- Gestion propriétaire privé
- Département du Tarn
- Périmètre des ZAE**
- Zone Agglomérée**

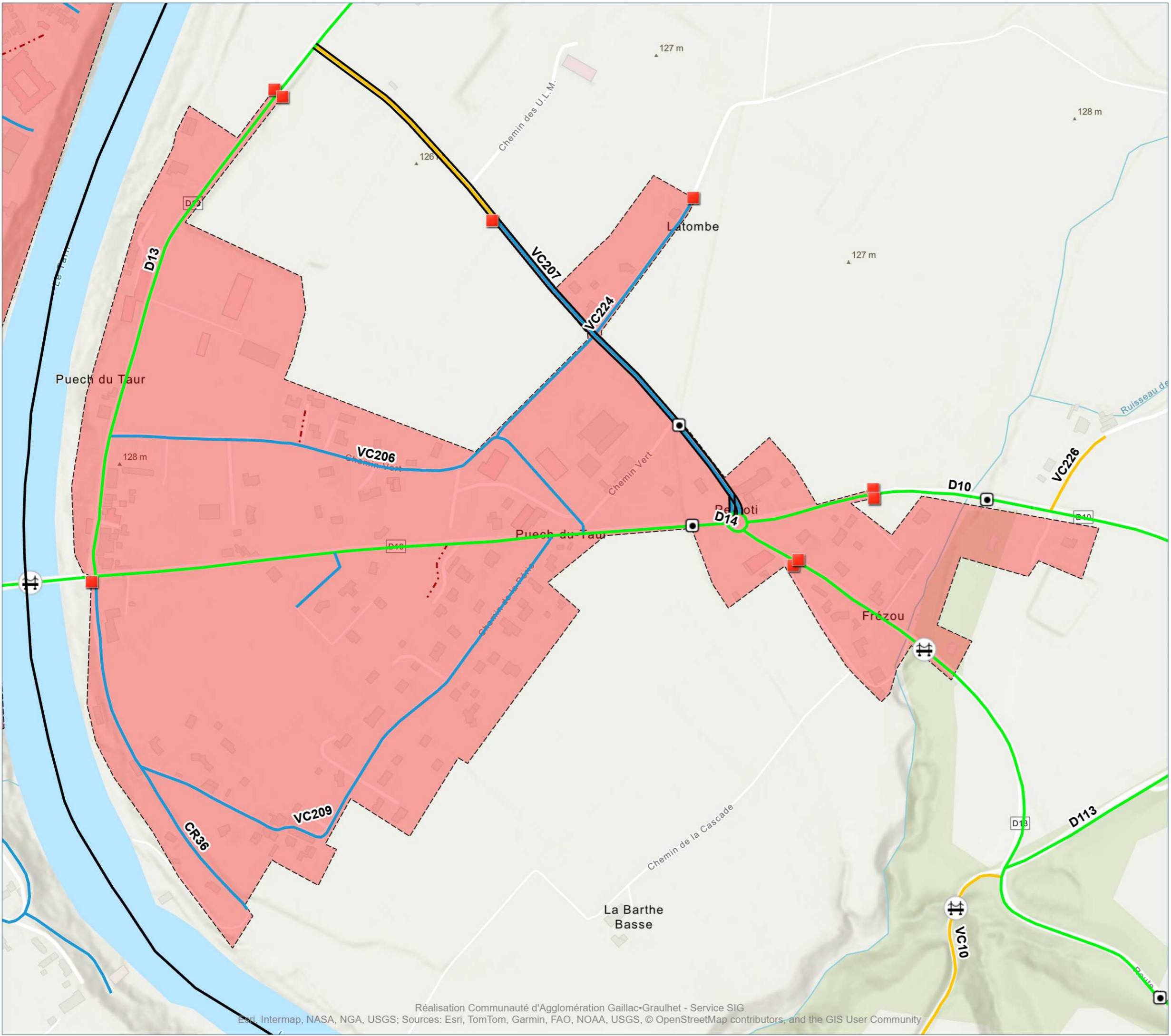
0 100 m

Au format A3 - Echelle : 1 / 6 000  
 Date : 07/11/2025  
 Réf : SIG-CA-RANDO



**MONTANS**


Version V1\_Conseil-Communautaire-17112025



- **Panneaux Agglomération**
- Synthèse Voirie (Hors chemin et route empierrée)**
- Communauté d'Agglomération Gaillac Graulhet
- Commune
- · - · Gestion propriétaire privé
- Département du Tarn
- Périmètre des ZAE**
- Zone Agglomérée**

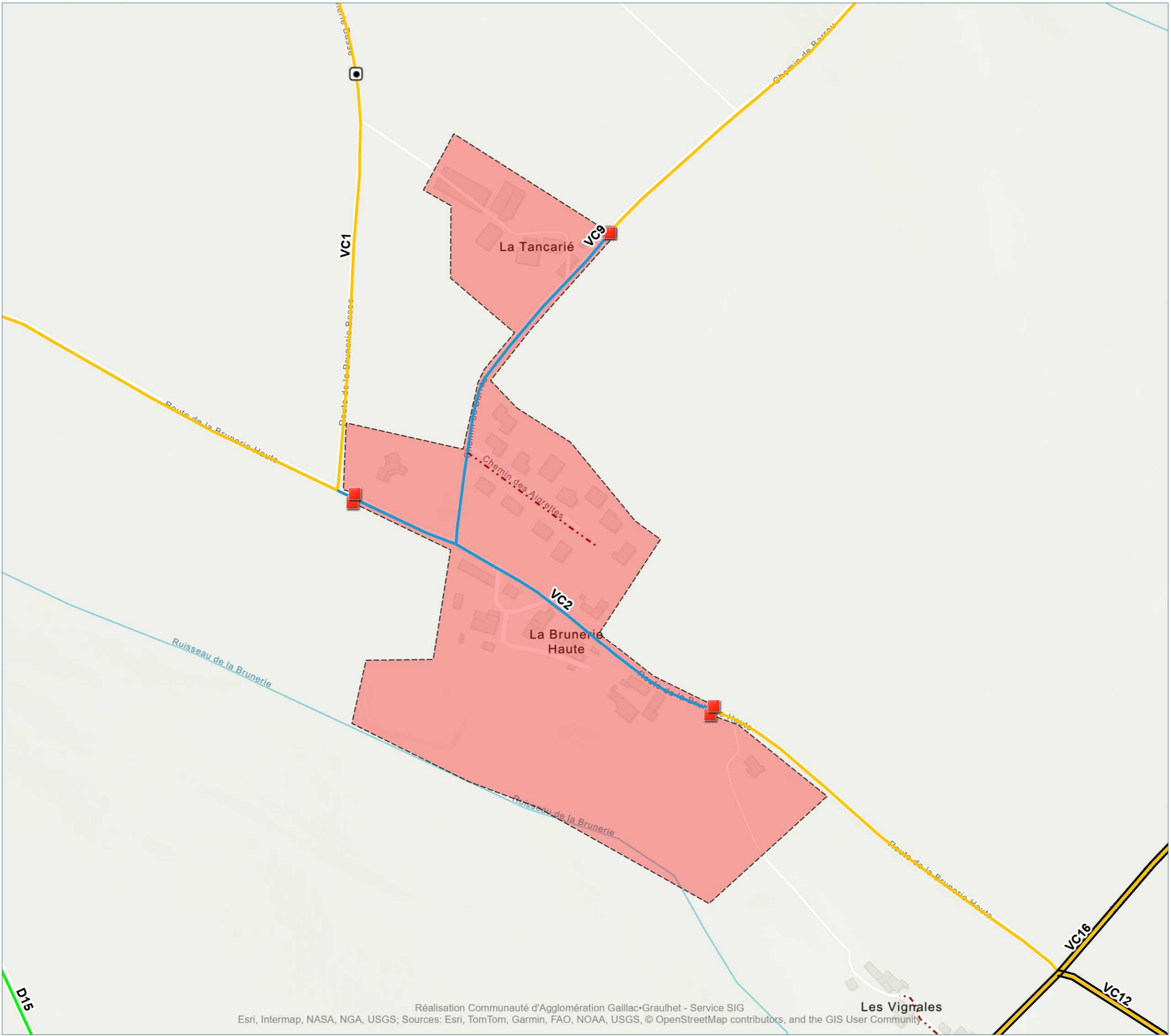
0 100 m

Au format A3 - Echelle : 1 / 6 000  
 Date : 07/11/2025  
 Réf : SIG-CA-RANDO



**MONTANS**


Version V1\_Conseil-Communautaire-17112025



- **Panneaux Agglomération**
- Synthèse Voirie (Hors chemin et route empierrée)**
- Communauté d'Agglomération Gaillac Graulhet
- Commune
- Gestion propriétaire privé
- Département du Tarn
- **Périmètre des ZAE**
- Zone Agglomérée**

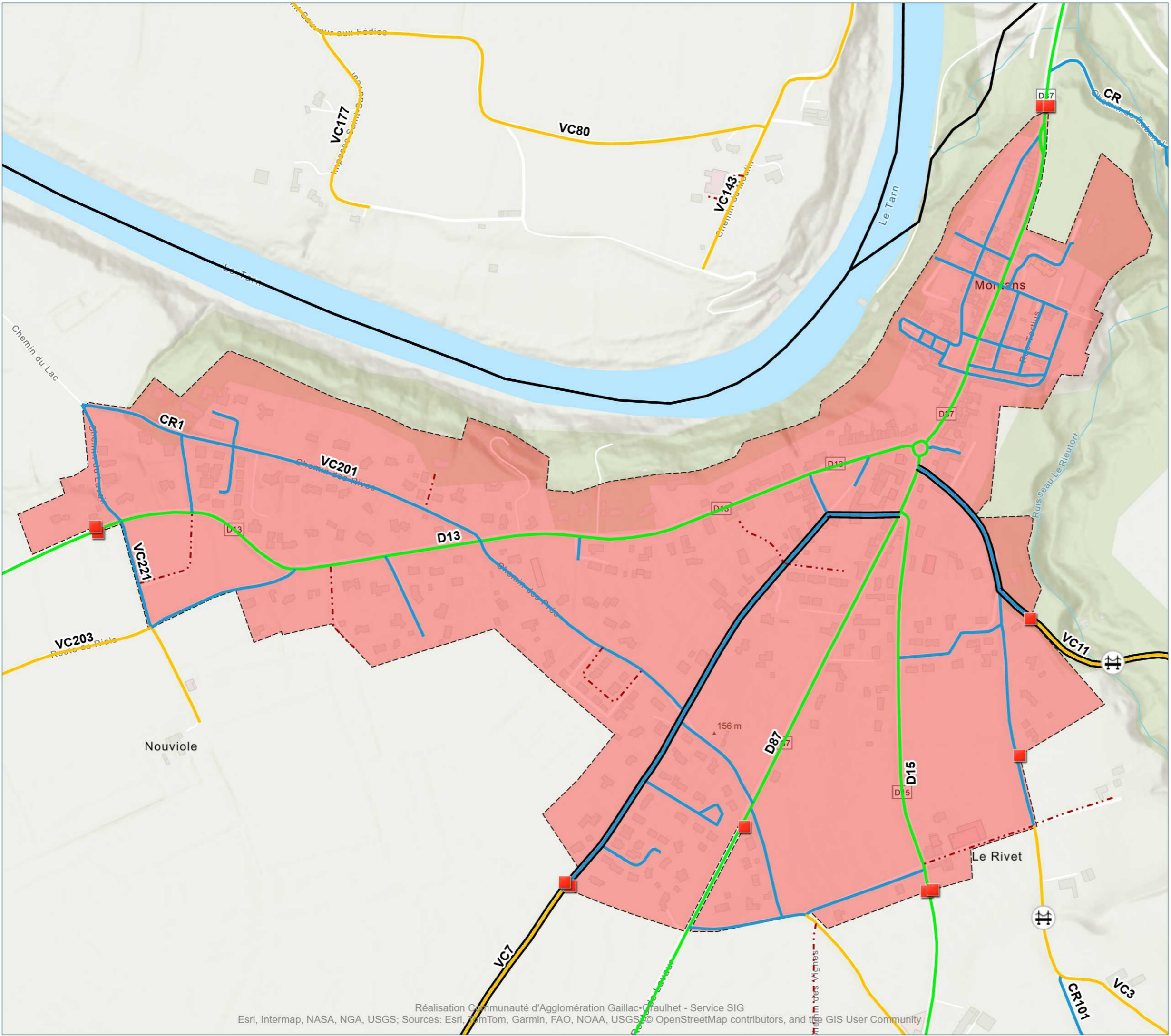
0 100 m

Au format A3 - Echelle : 1 / 4 000  
 Date : 07/11/2025  
 Réf : SIG-CA-RANDO



**MONTANS**

Version V1\_Conseil-Communautaire-17112025



- **Panneaux Agglomération**
- Synthèse Voirie (Hors chemin et route empierrée)**
- Communauté d'Agglomération Gaillac Graulhet
- Commune
- Gestion propriétaire privé
- Département du Tarn
- Périmètre des ZAE**
- Zone Agglomérée**

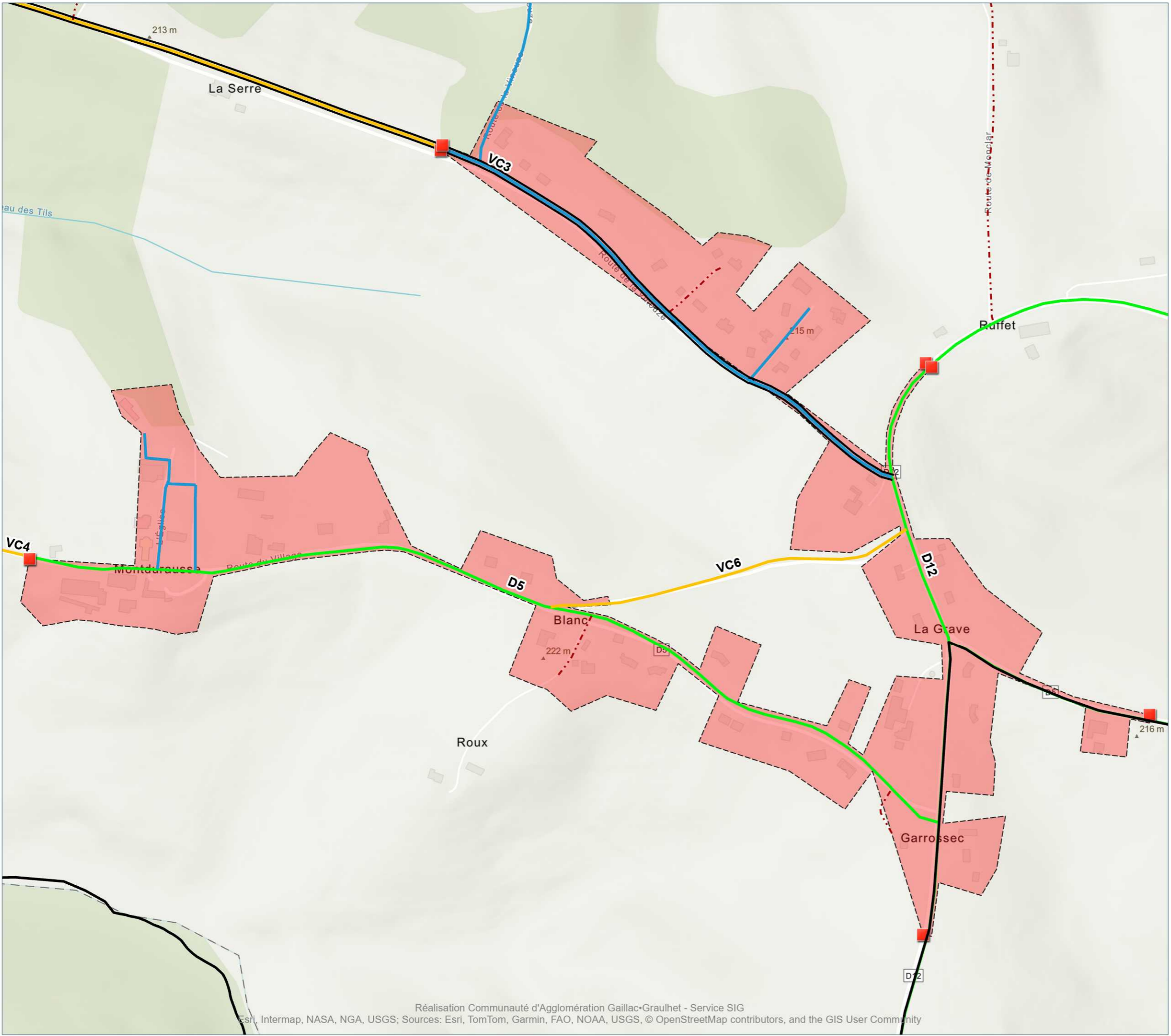
0 100 m

Au format A3 - Echelle : 1 / 7 000  
 Date : 07/11/2025  
 Réf : SIG-CA-RANDO



**MONTDURAUSSE**


Version V1\_Conseil-Communautaire-17112025



- **Panneaux Agglomération**
- Synthèse Voirie (Hors chemin et route empierrée)**
- Communauté d'Agglomération Gaillac-Graulhet
- Commune
- - - Gestion propriétaire privé
- Département du Tarn
- Périmètre des ZAE**
- Zone Agglomérée**

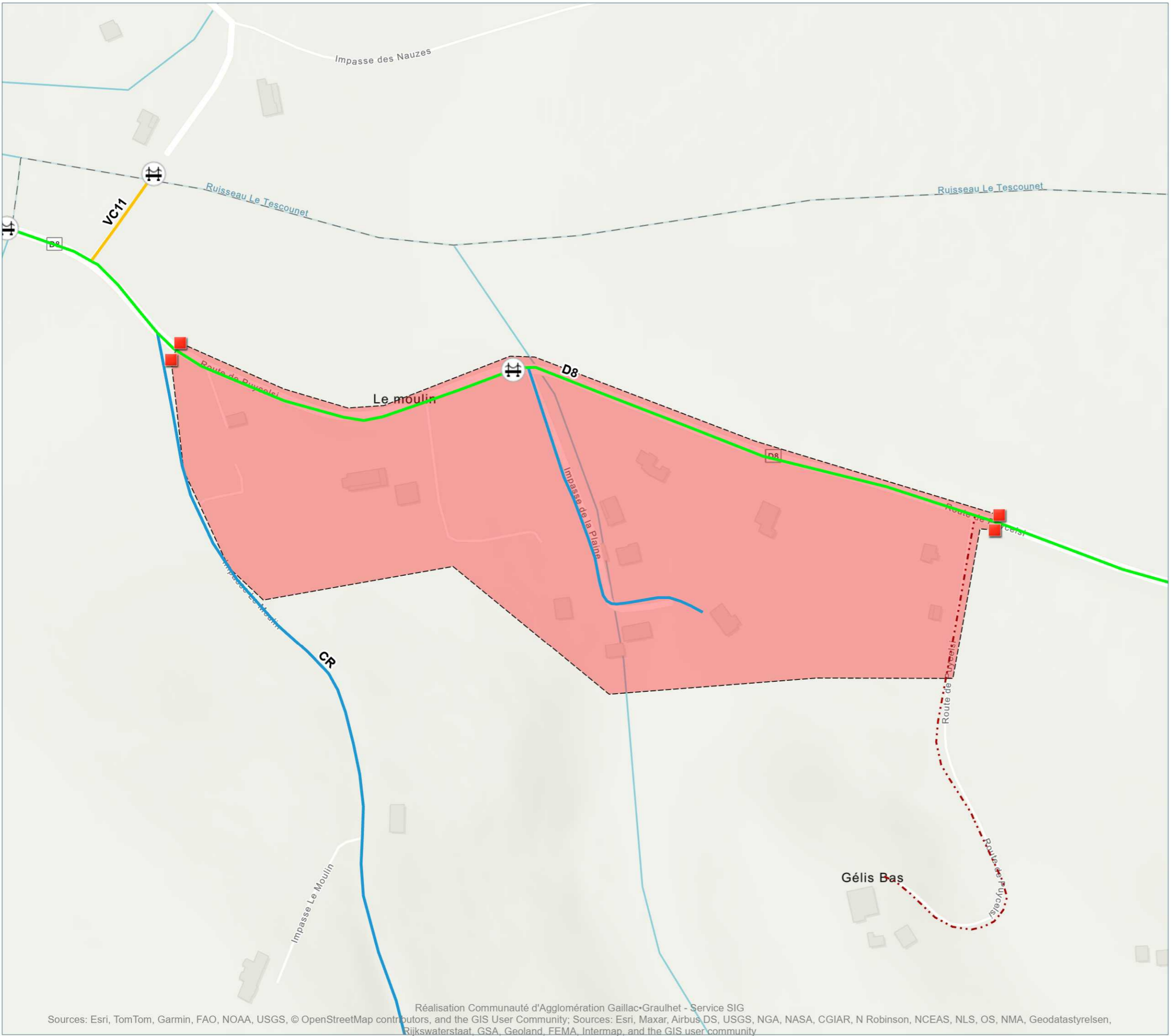
0 100 m

Au format A3 - Echelle : 1 / 6 000  
 Date : 07/11/2025  
 Réf : SIG-CA-RANDO



**MONTDURAUSSE**

Version V1\_Conseil-Communautaire-17112025



- **Panneaux Agglomération**
- Synthèse Voirie (Hors chemin et route empierrée)**
- Communauté d'Agglomération Gaillac Graulhet
- Commune
- Gestion propriétaire privé
- Département du Tarn
- **Périmètre des ZAE**
- **Zone Agglomérée**

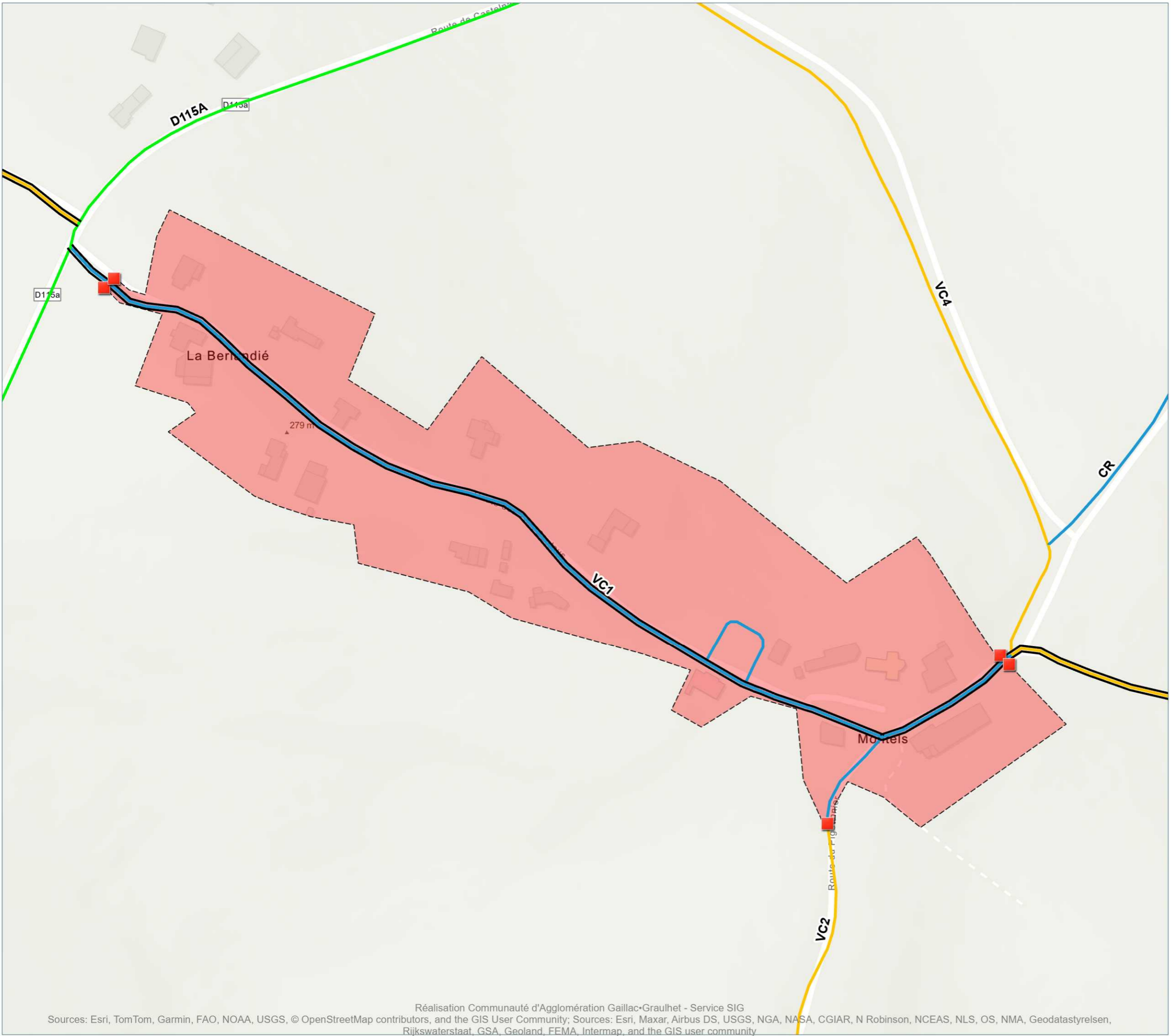
0 100 m

Au format A3 - Echelle : 1 / 3 000  
 Date : 07/11/2025  
 Réf : SIG-CA-RANDO



# MONTELS


Version V1\_Conseil-Communautaire-17112025



- **Panneaux Agglomération**
- Synthèse Voirie (Hors chemin et route empierrée)**
- Communauté d'Agglomération Gaillac Graulhet
- Commune
- Gestion propriétaire privé
- Département du Tarn
- **Périmètre des ZAE**
- Zone Agglomérée**

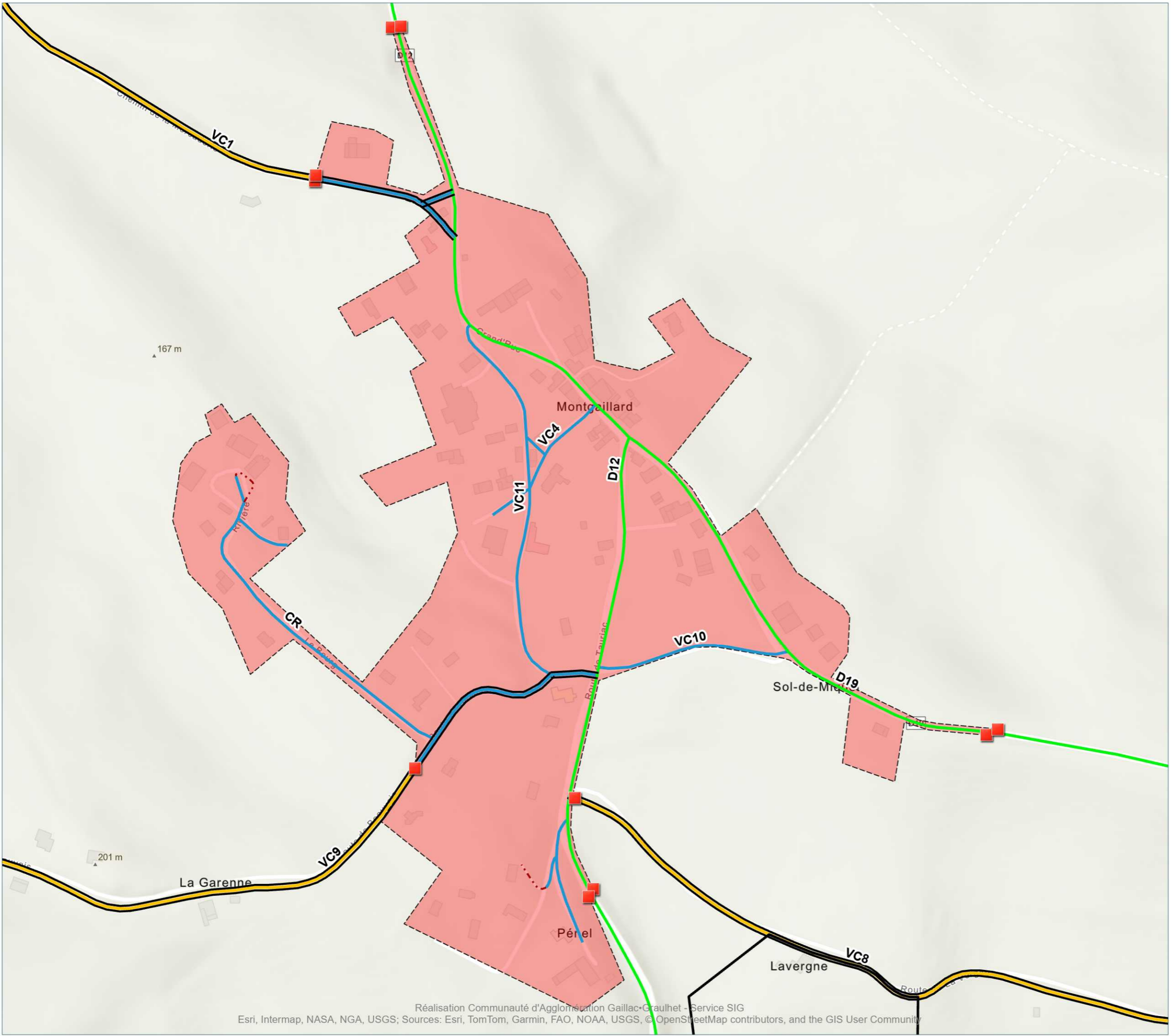
0 100 m

Au format A3 - Echelle : 1 / 3 000  
 Date : 07/11/2025  
 Réf : SIG-CA-RANDO



**MONTGAILLARD**


Version V1\_Conseil-Communautaire-17112025



- **Panneaux Agglomération**
- Synthèse Voirie (Hors chemin et route empierrée)**
- Communauté d'Agglomération Gaillac Graulhet
- Commune
- Gestion propriétaire privé
- Département du Tarn
- **Périmètre des ZAE**
- **Zone Agglomérée**

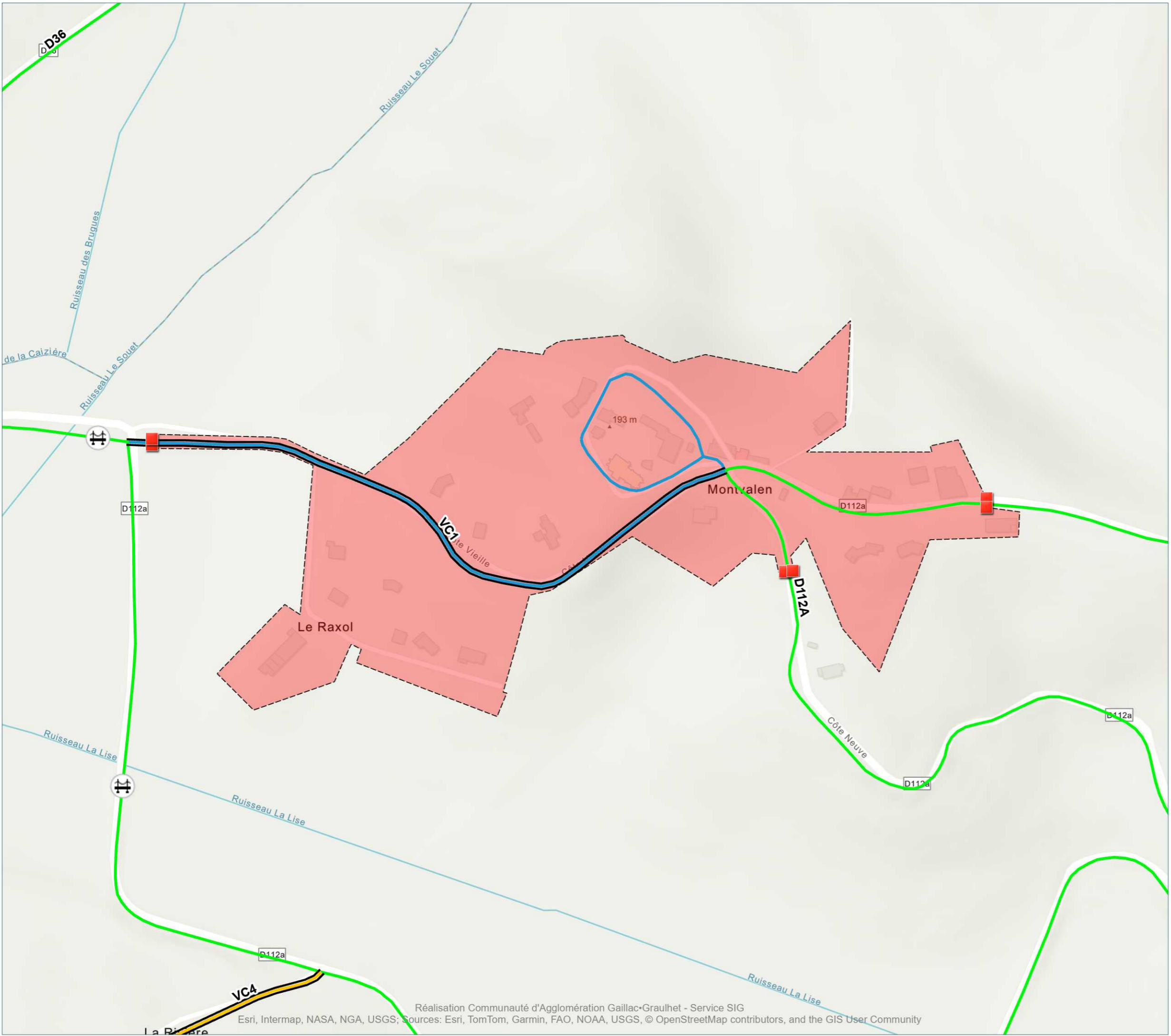
0 100 m

Au format A3 - Echelle : 1 / 5 000  
 Date : 07/11/2025  
 Réf : SIG-CA-RANDO



# MONTVALEN


Version V1\_Conseil-Communautaire-17112025



- **Panneaux Agglomération**
- Synthèse Voirie (Hors chemin et route empierrée)**
- Communauté d'Agglomération Gaillac-Graulhet
- Commune
- Gestion propriétaire privé
- Département du Tarn
- Périmètre des ZAE**
- Zone Agglomérée**

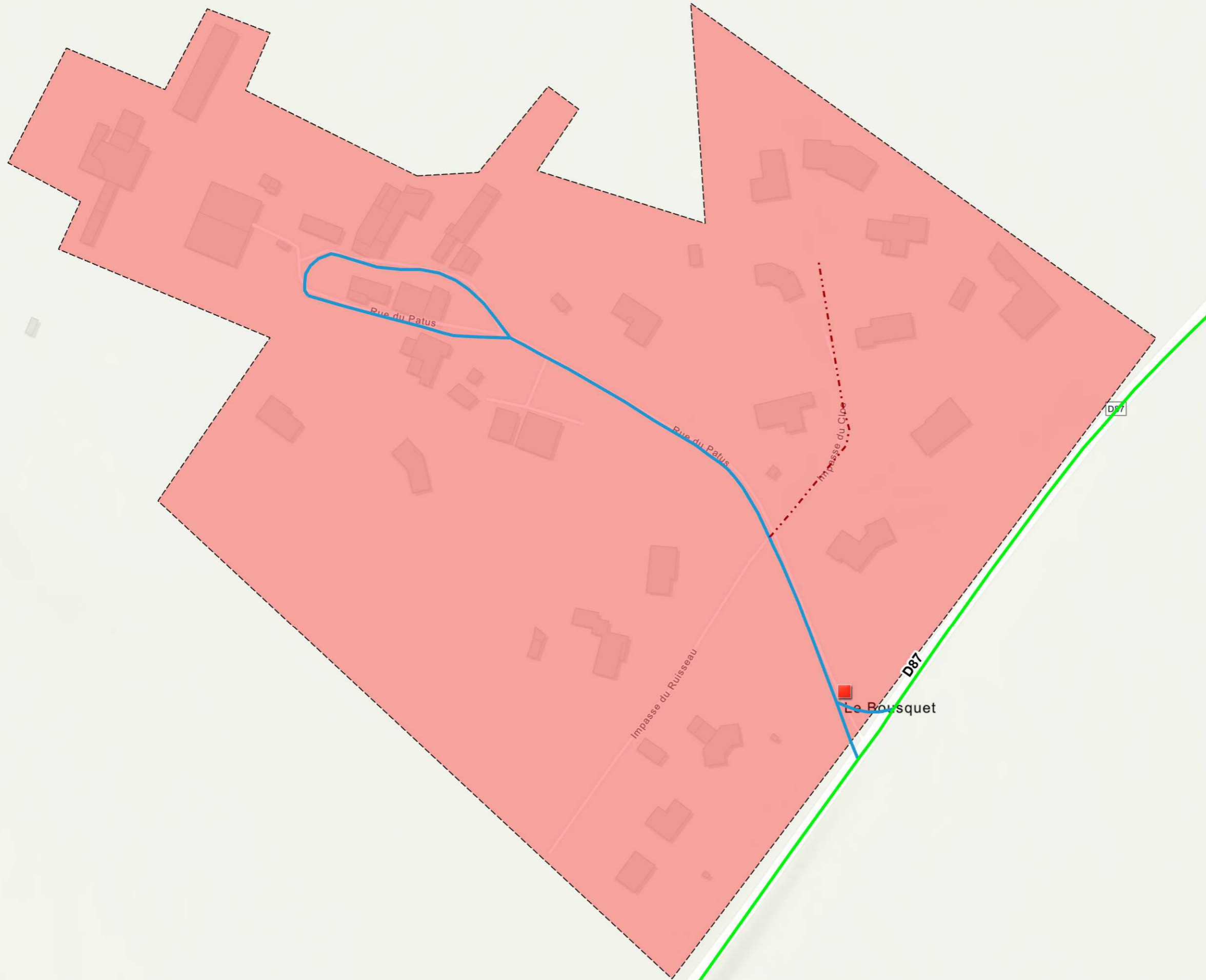
0 100 m

Au format A3 - Echelle : 1 / 4 000  
 Date : 07/11/2025  
 Réf : SIG-CA-RANDO



**PARISOT**

Version V1\_Conseil-Communautaire-17112025

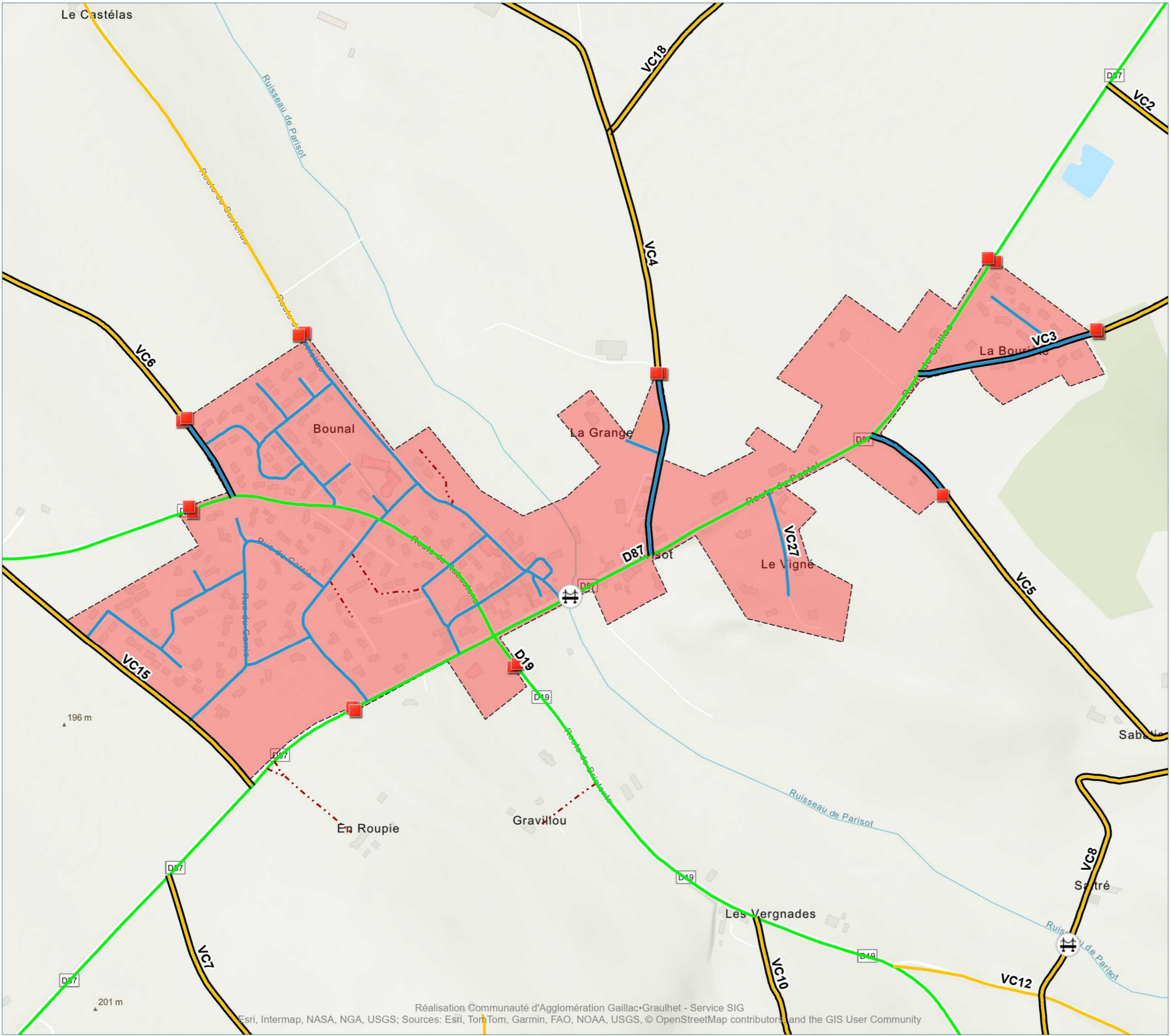


- **Panneaux Agglomération**
- Synthèse Voirie (Hors chemin et route empierrée)**
- Communauté d'Agglomération Gaillac Graulhet
- Commune
- · - · Gestion propriétaire privé
- Département du Tarn
- **Périmètre des ZAE**
- **Zone Agglomérée**

0 ————— 100 m

Au format A3 - Echelle : 1 / 2 000  
 Date : 07/11/2025  
 Réf : SIG-CA-RANDO





## PARISOT

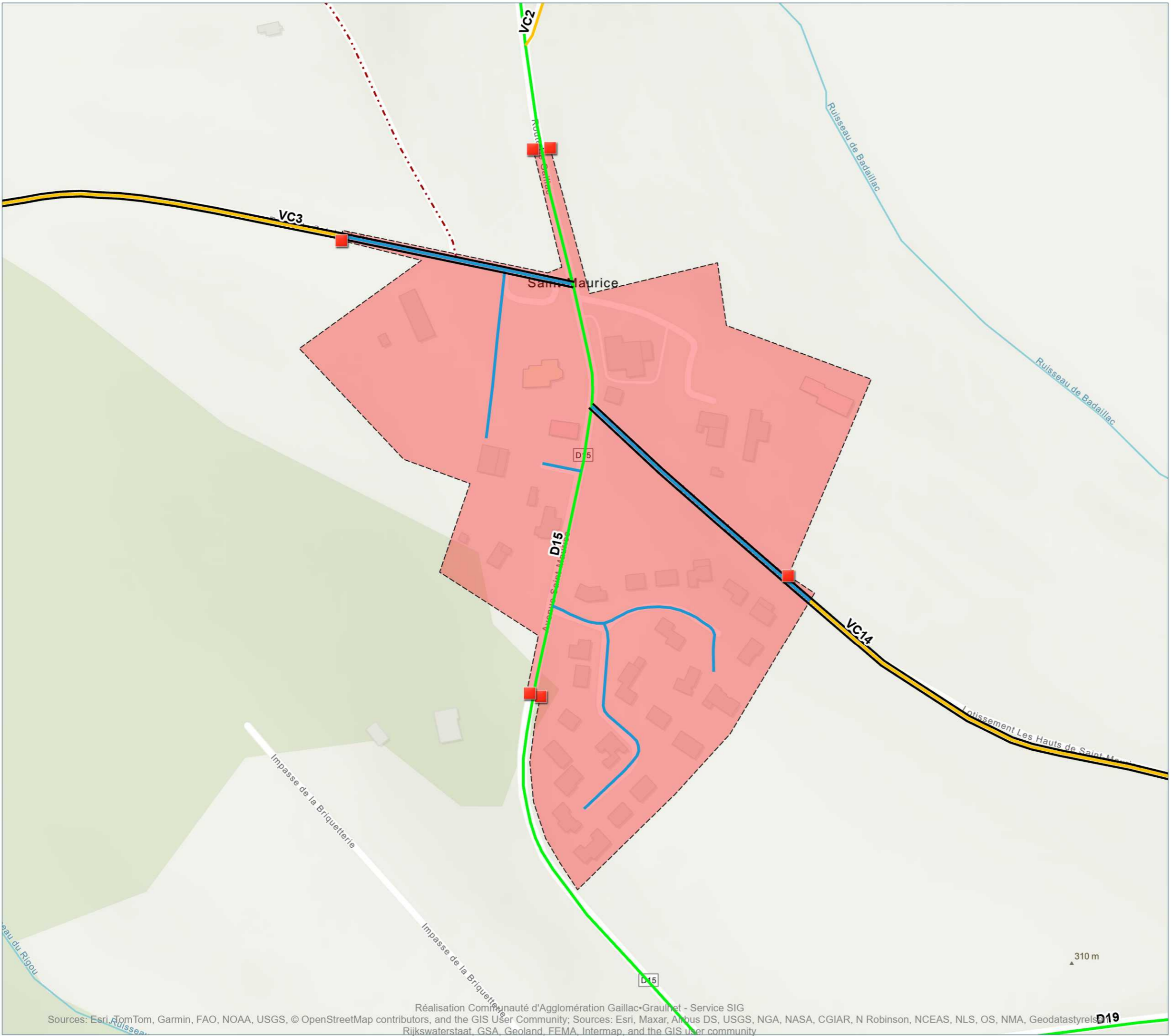
Version V1\_Conseil-Communautaire-17112025

- **Panneaux Agglomération**
- Synthèse Voirie (Hors chemin et route empierrée)**
- Communauté d'Agglomération Gaillac-Graulhet
- Commune
- - - Gestion propriétaire privé
- Département du Tarn
- **Périmètre des ZAE**
- Zone Agglomérée**

0 100 m  
 Au format A3 - Echelle : 1 / 8 000  
 Date : 07/11/2025  
 Réf : SIG-CA-RANDO

**PEYROLE**

Version V1\_Conseil-Communautaire-17112025




- **Panneaux Agglomération**
- Synthèse Voirie (Hors chemin et route empierrée)**
- Communauté d'Agglomération Gaillac Graulhet
- Commune
- Gestion propriétaire privé
- Département du Tarn
- Périmètre des ZAE**
- Zone Agglomérée**

0 100 m

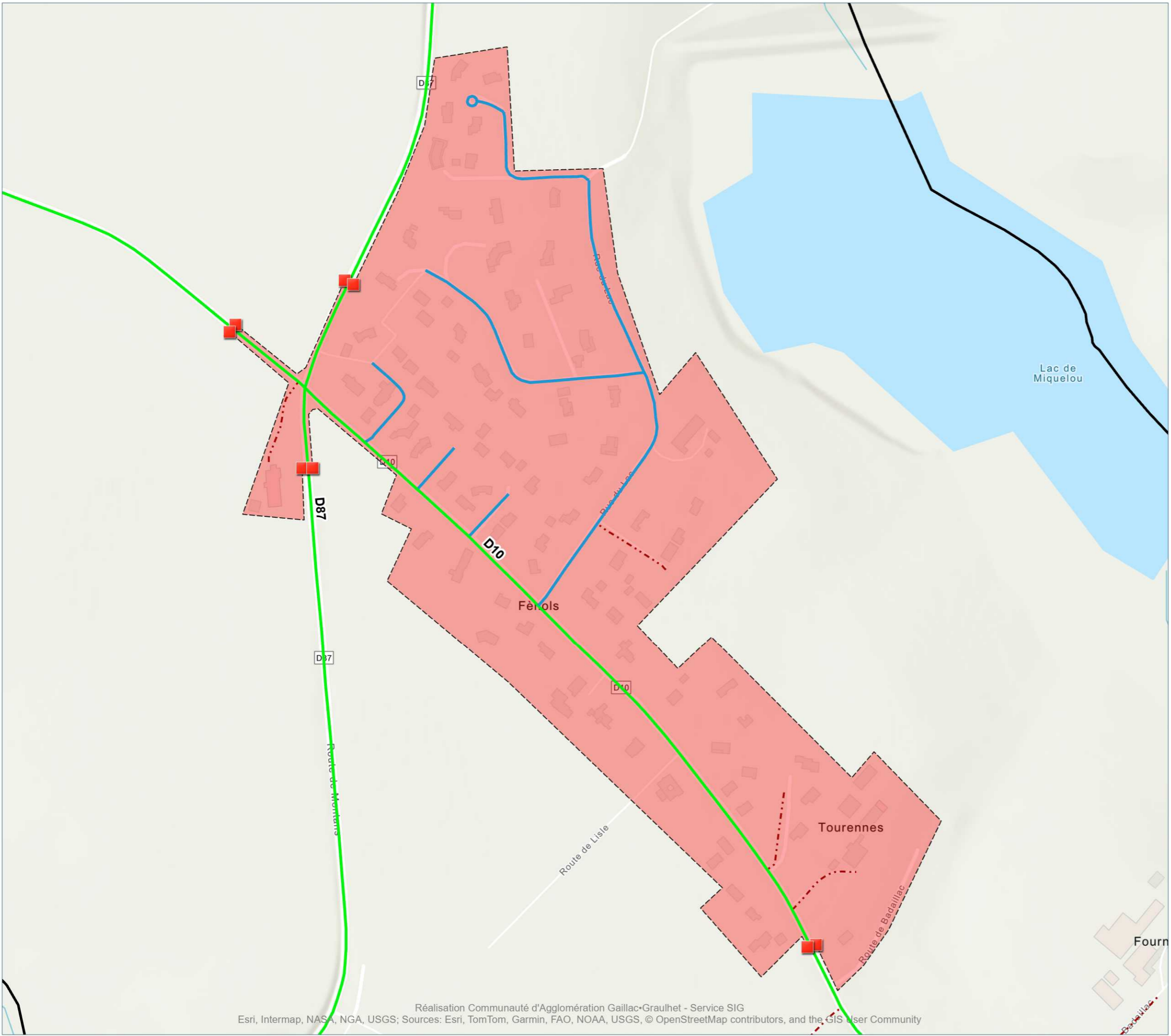
▲ 310 m

Au format A3 - Echelle : 1 / 3 000  
 Date : 07/11/2025  
 Réf : SIG-CA-RANDO



**PEYROLE**

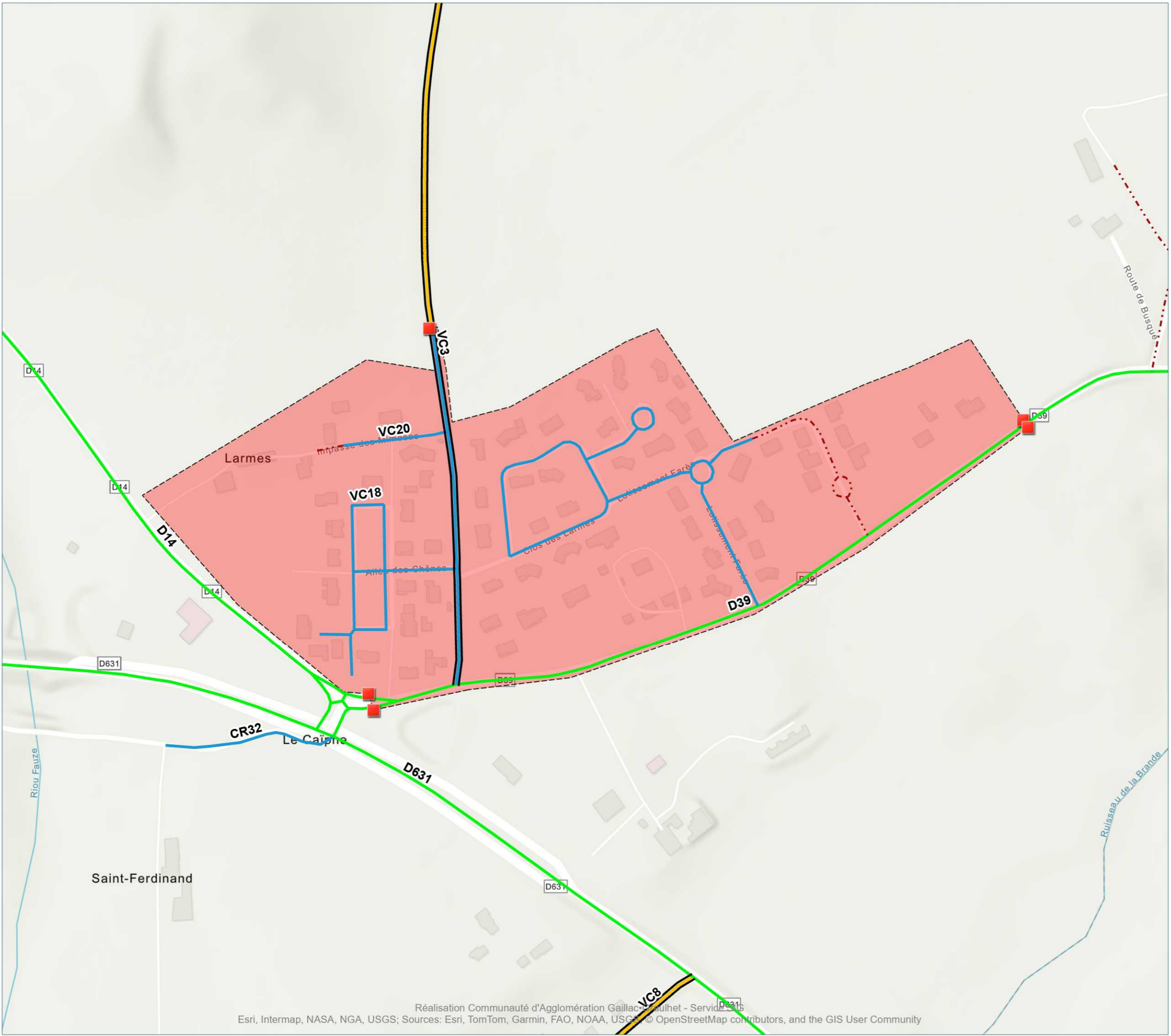
Version V1\_Conseil-Communautaire-17112025



- **Panneaux Agglomération**
- Synthèse Voirie (Hors chemin et route empierrée)**
- Communauté d'Agglomération Gaillac Graulhet
- Commune
- Gestion propriétaire privé
- Département du Tarn
- **Périmètre des ZAE**
- Zone Agglomérée**

**PUYBEGON**


Version V1\_Conseil-Communautaire-17112025



- **Panneaux Agglomération**
- Synthèse Voirie (Hors chemin et route empierrée)**
- Communauté d'Agglomération Gaillac Graulhet
- Commune
- Gestion propriétaire privé
- Département du Tarn
- **Périmètre des ZAE**
- **Zone Agglomérée**

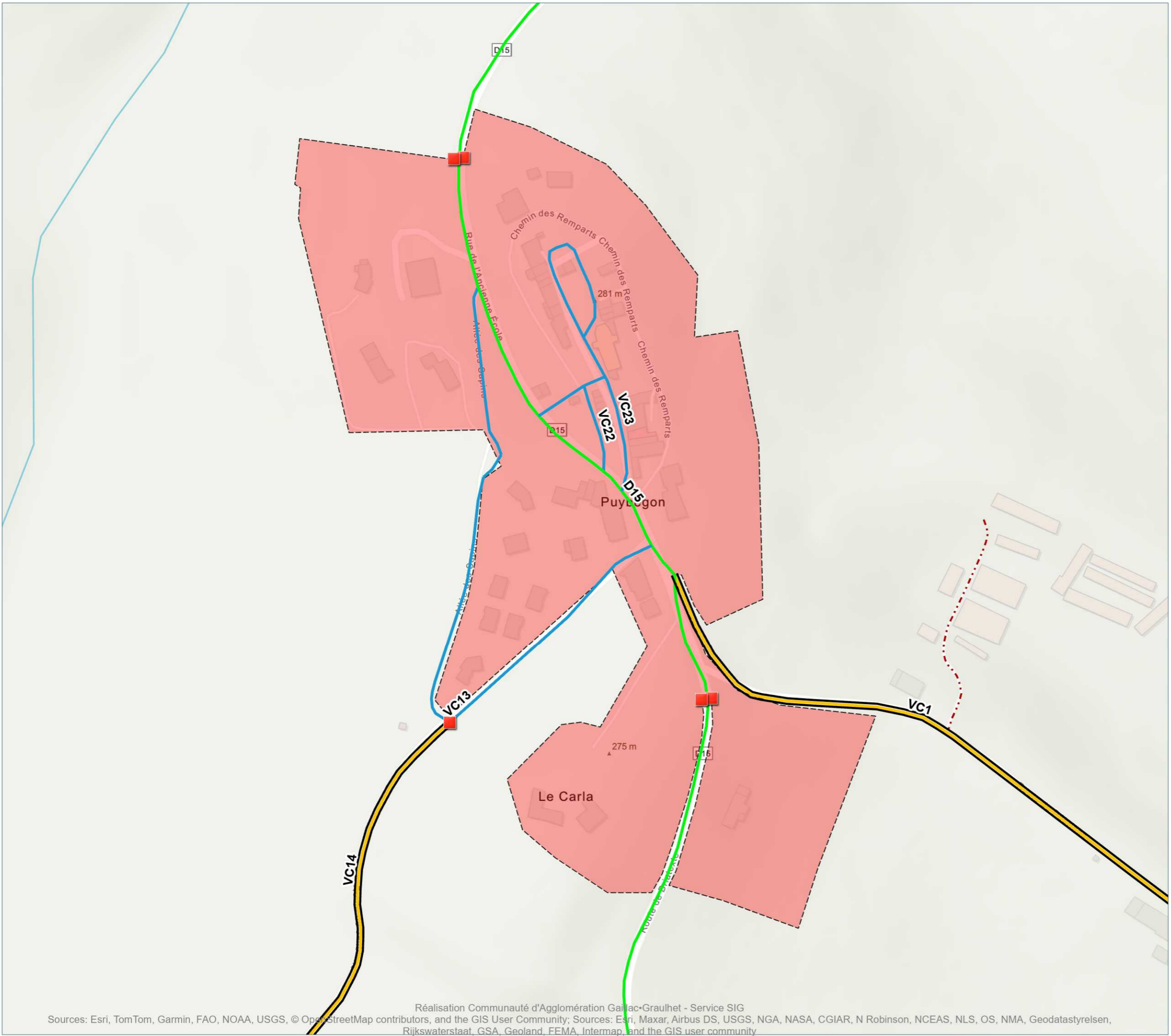
0 100 m

Au format A3 - Echelle : 1 / 4 000  
 Date : 07/11/2025  
 Réf : SIG-CA-RANDO



**PUYBEGON**


Version V1\_Conseil-Communautaire-17112025



- **Panneaux Agglomération**
- Synthèse Voirie (Hors chemin et route empierrée)**
- Communauté d'Agglomération Gaillac Graulhet
- Commune
- - - Gestion propriétaire privé
- Département du Tarn
- **Périmètre des ZAE**
- **Zone Agglomérée**

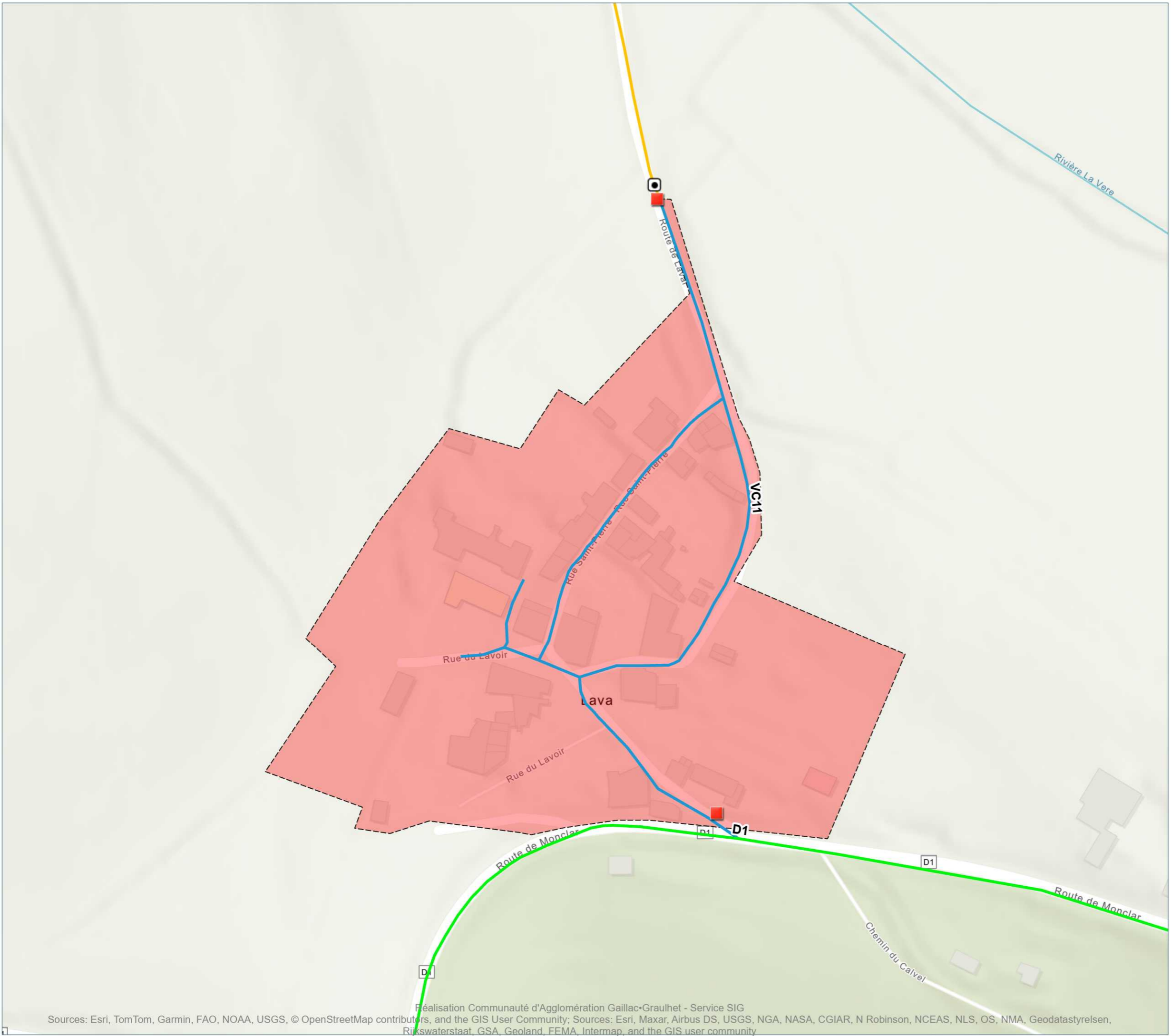
0 100 m

Au format A3 - Echelle : 1 / 3 000  
 Date : 07/11/2025  
 Réf : SIG-CA-RANDO



**PUYCELSI**

Version V1\_Conseil-Communautaire-17112025



- **Panneaux Agglomération**
- Synthèse Voirie (Hors chemin et route empierrée)**
- Communauté d'Agglomération Gaillac Graulhet
- Commune
- Gestion propriétaire privé
- Département du Tarn
- **Périmètre des ZAE**
- **Zone Agglomérée**

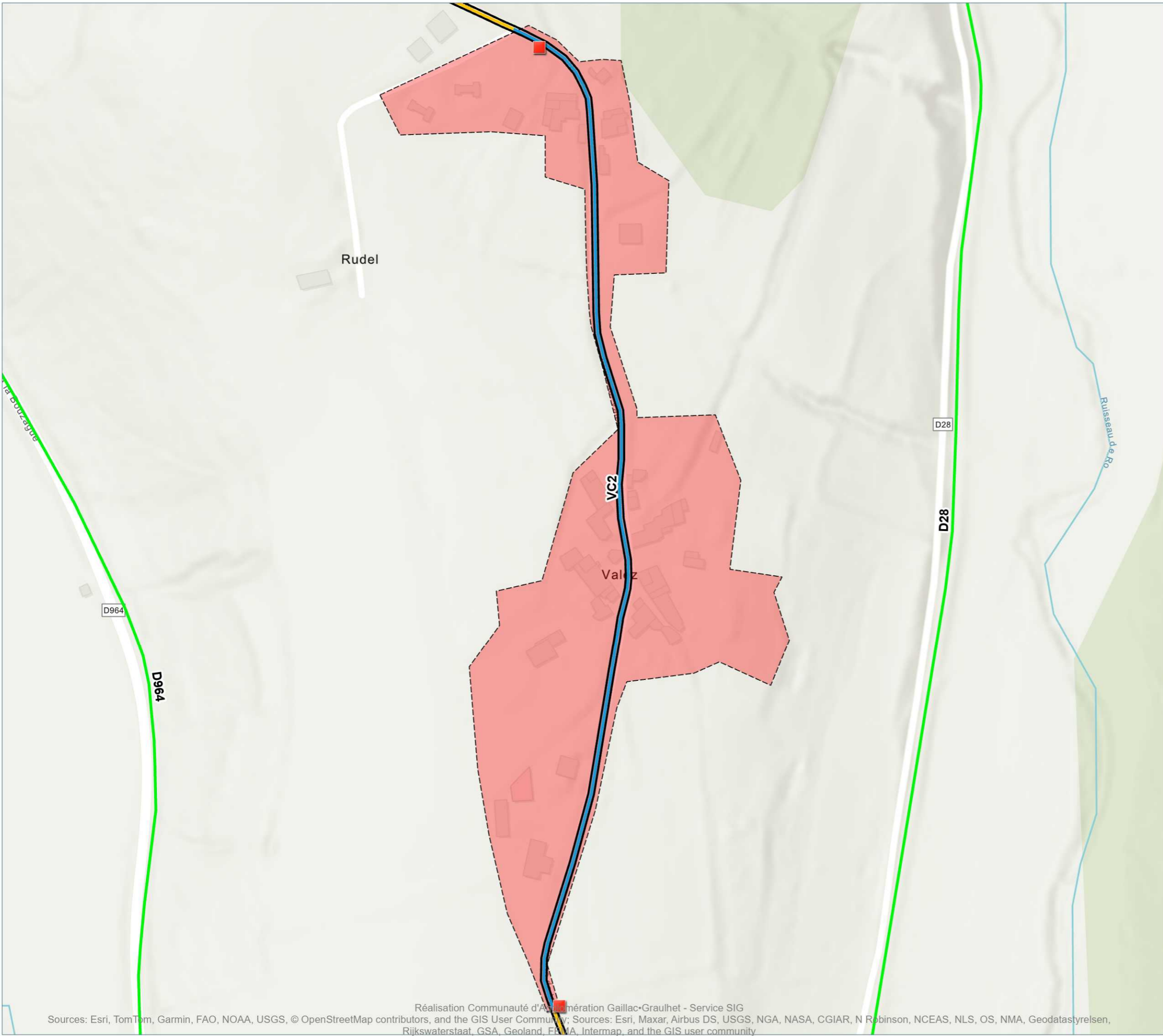
0 100 m

Au format A3 - Echelle : 1 / 2 000  
 Date : 07/11/2025  
 Réf : SIG-CA-RANDO



**PUYCELSI**


Version V1\_Conseil-Communautaire-17112025



- **Panneaux Agglomération**
- Synthèse Voirie (Hors chemin et route empierrée)**
- Communauté d'Agglomération Gaillac Graulhet
- Commune
- Gestion propriétaire privé
- Département du Tarn
- **Périmètre des ZAE**
- **Zone Agglomérée**

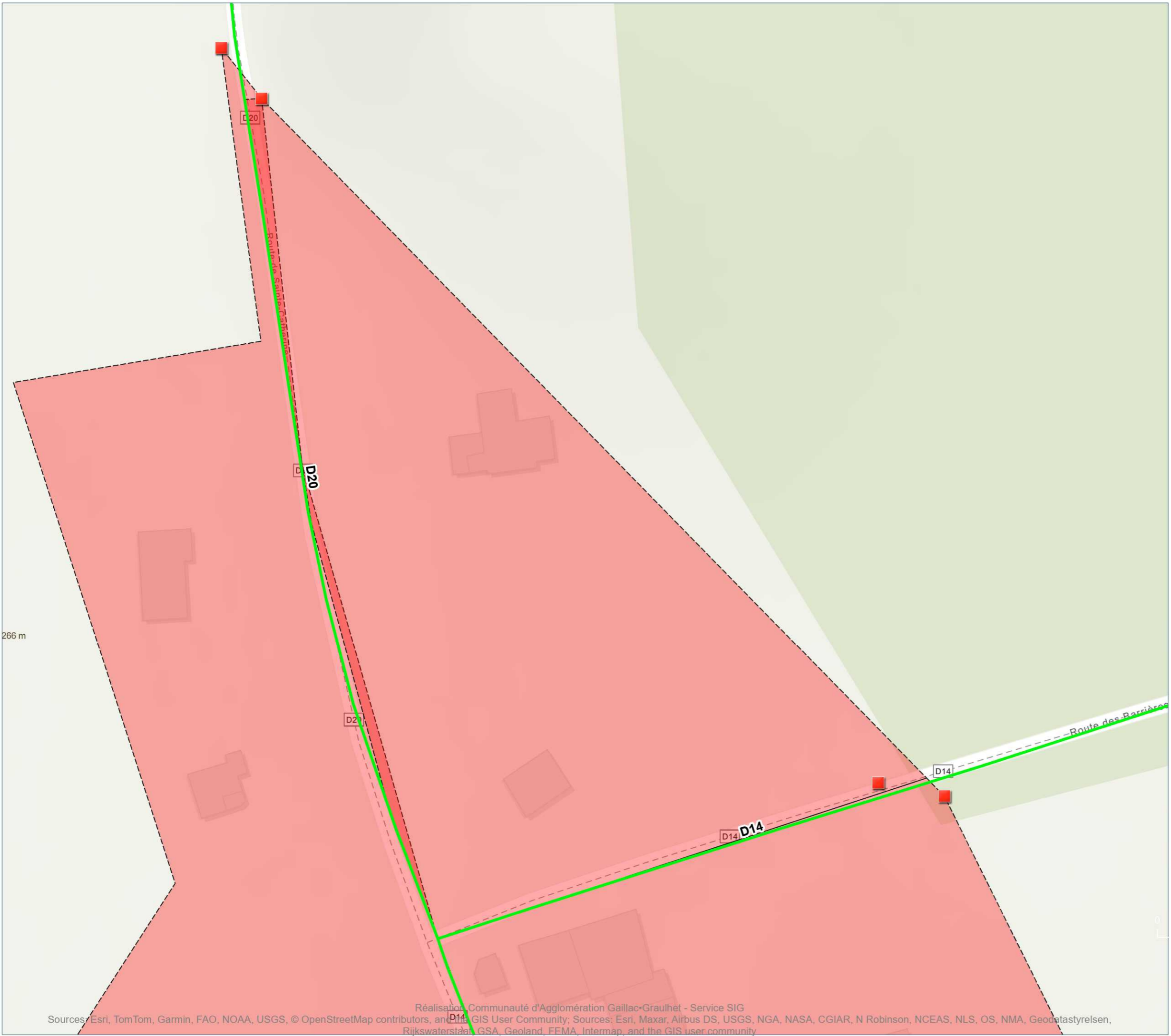
0 100 m

Au format A3 - Echelle : 1 / 3 000  
 Date : 07/11/2025  
 Réf : SIG-CA-RANDO



**PUYCELSI**

Version V1\_Conseil-Communautaire-17112025

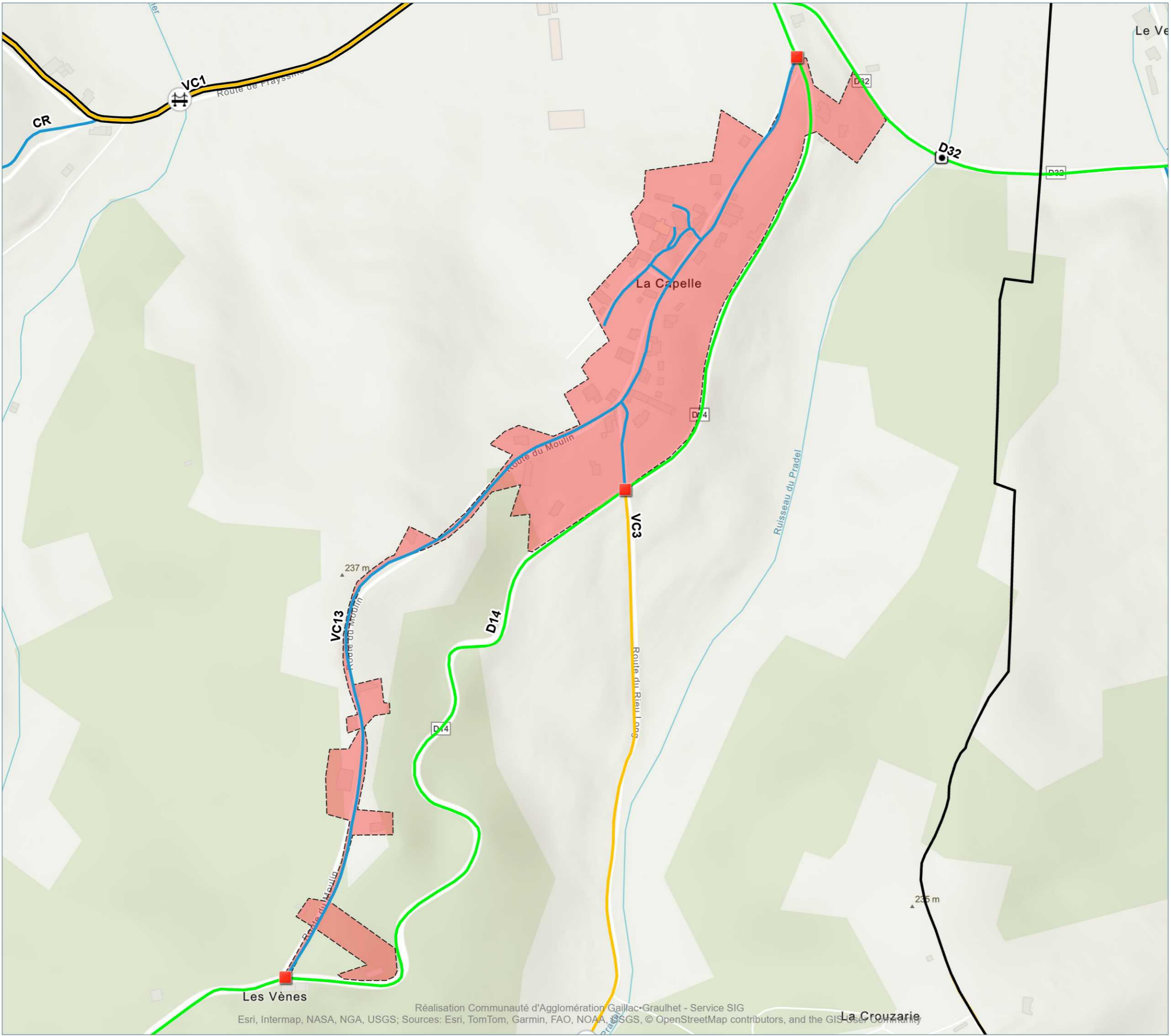


- **Panneaux Agglomération**
- Synthèse Voirie (Hors chemin et route empierrée)**
- Communauté d'Agglomération Gaillac Graulhet
- Commune
- Gestion propriétaire privé
- Département du Tarn
- **Périmètre des ZAE**
- **Zone Agglomérée**

266 m

**PUYCELSI**


Version V1\_Conseil-Communautaire-17112025



- **Panneaux Agglomération**
- Synthèse Voirie (Hors chemin et route empierrée)**
- Communauté d'Agglomération Gaillac Graulhet
- Commune
- Gestion propriétaire privé
- Département du Tarn
- **Périmètre des ZAE**
- **Zone Agglomérée**

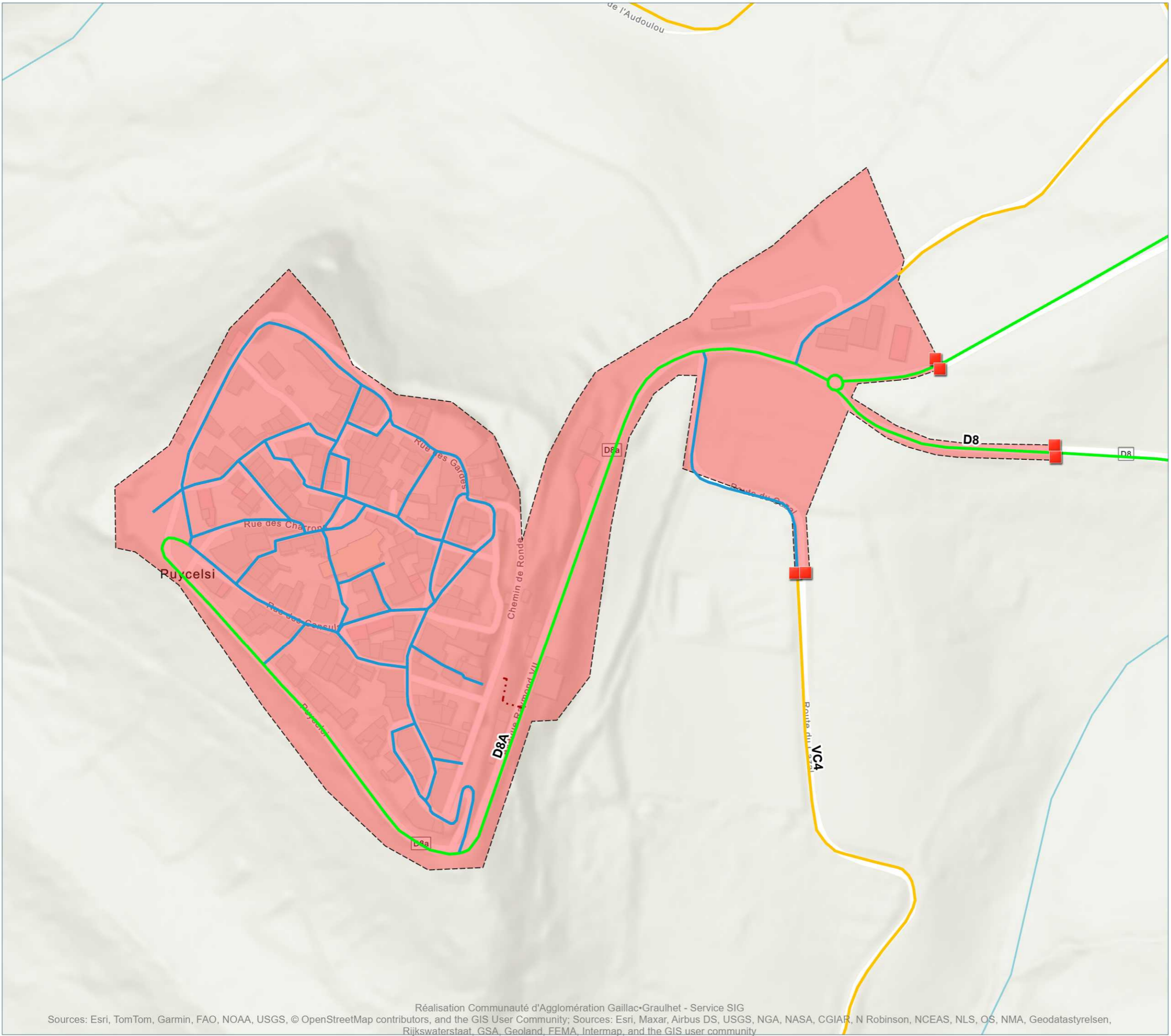
0 100 m

Au format A3 - Echelle : 1 / 6 000  
 Date : 07/11/2025  
 Réf : SIG-CA-RANDO



**PUYCELSI**

Version V1\_Conseil-Communautaire-17112025




**■ Panneaux Agglomération**

**Synthèse Voirie (Hors chemin et route empierrée)**

- Communauté d'Agglomération Gaillac Graulhet
- Commune
- · - · - Gestion propriétaire privé
- Département du Tarn
- Périimètre des ZAE
- Zone Agglomérée

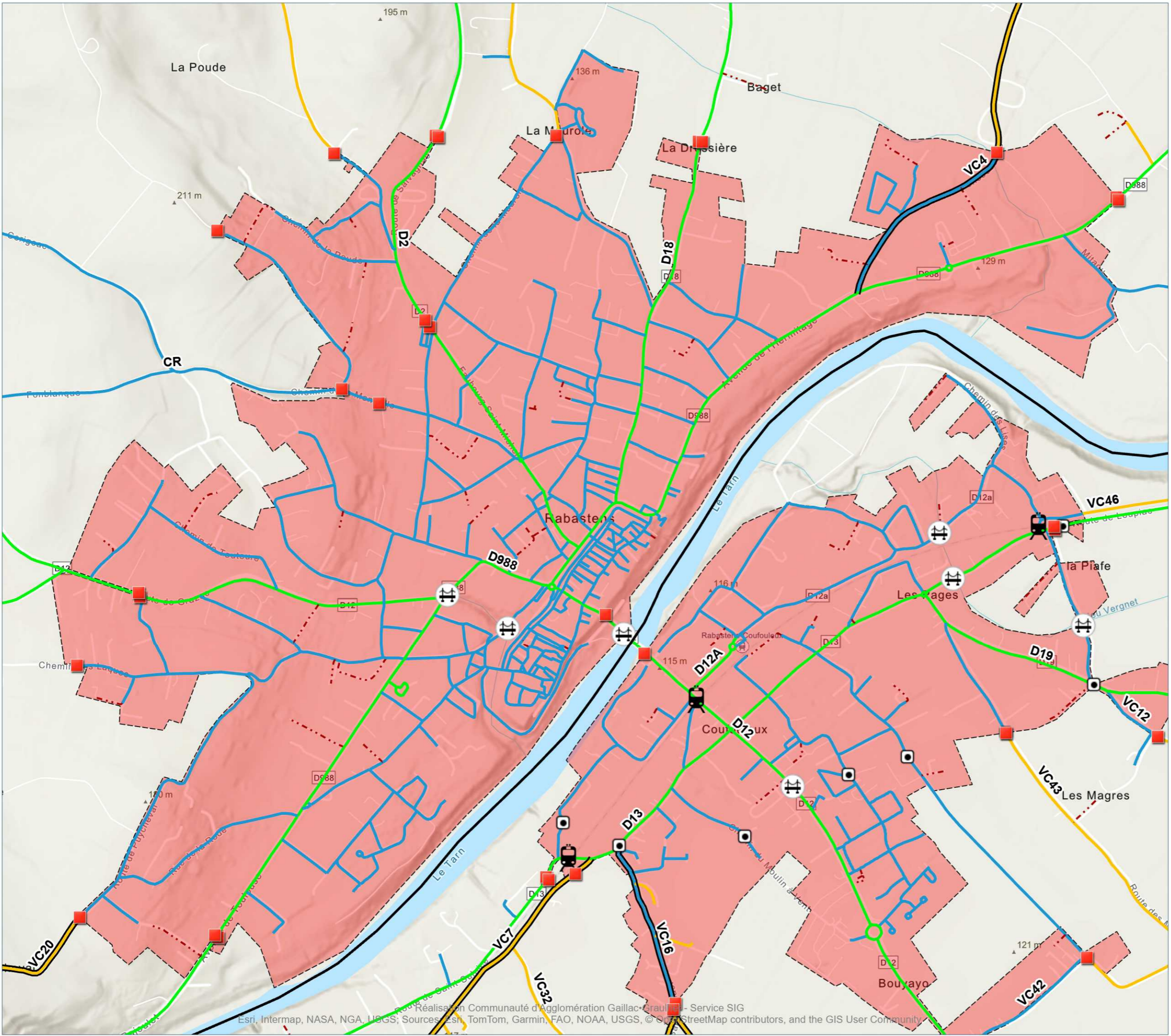
0 100 m

Au format A3 - Echelle : 1 / 3 000  
 Date : 07/11/2025  
 Réf : SIG-CA-RANDO



# RABASTENS

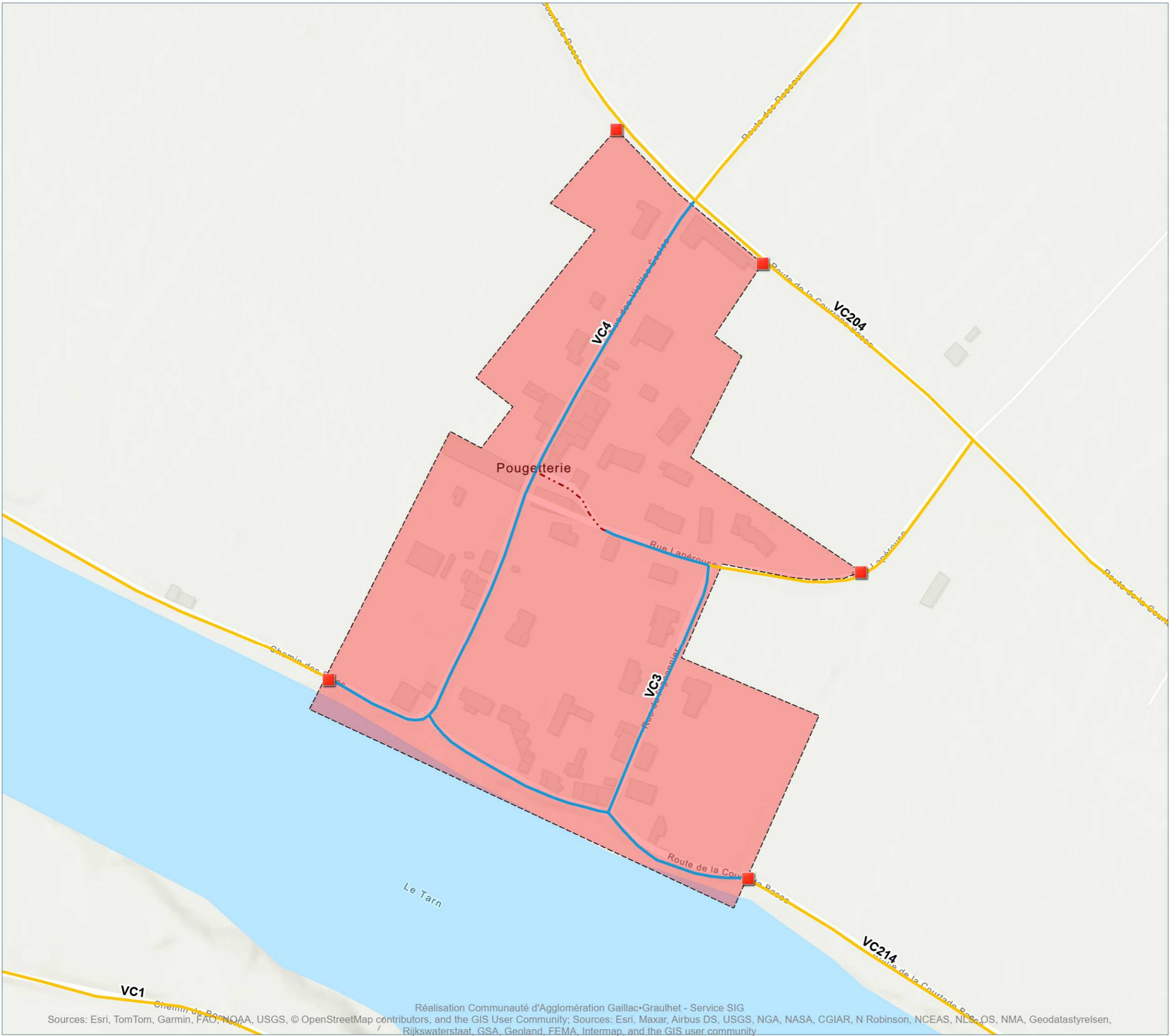
Version V1\_Conseil-Communautaire-17112025



- **Panneaux Agglomération**
- Synthèse Voirie (Hors chemin et route empierrée)**
- Communauté d'Agglomération Gaillac Graulhet
- Commune
- Gestion propriétaire privé
- Département du Tarn
- Périmètre des ZAE**
- Zone Agglomérée**

## RIVIÈRES

Version V1\_Conseil-Communautaire-17112025



- **Panneaux Agglomération**
- Synthèse Voirie (Hors chemin et route empierrée)**
- Communauté d'Agglomération Gaillac Graulhet
- Commune
- · - · Gestion propriétaire privé
- Département du Tarn
- Périmètre des ZAE**
- Zone Agglomérée**

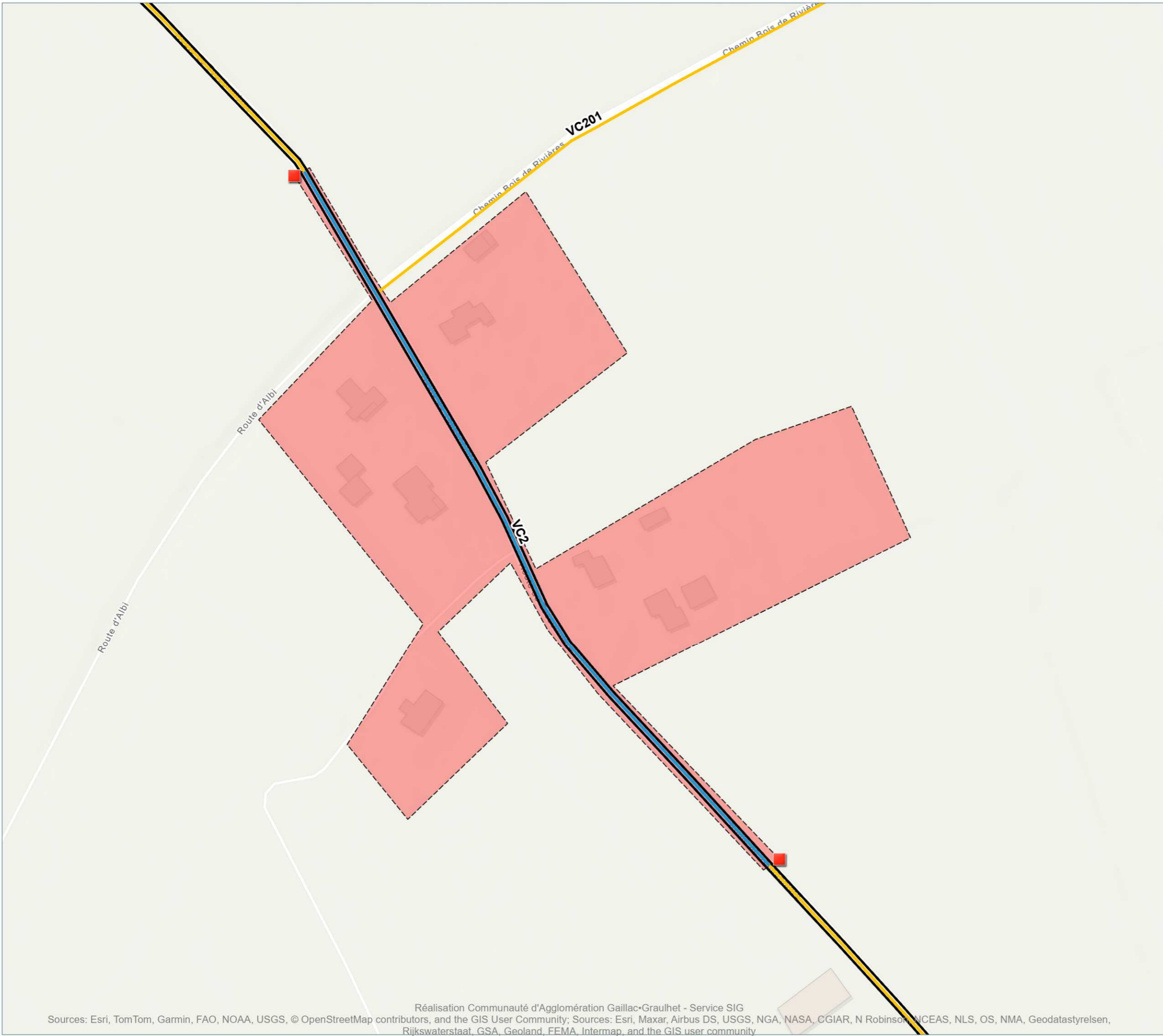
0 100 m

Au format A3 - Echelle : 1 / 3 000  
 Date : 07/11/2025  
 Réf : SIG-CA-RANDO



## RIVIÈRES

Version V1\_Conseil-Communautaire-17112025



- **Panneaux Agglomération**
- Synthèse Voirie (Hors chemin et route empierrée)**
- Communauté d'Agglomération Gaillac Graulhet
- Commune
- Gestion propriétaire privé
- Département du Tarn
- **Périmètre des ZAE**
- **Zone Agglomérée**



Au format A3 - Echelle : 1 / 2 000

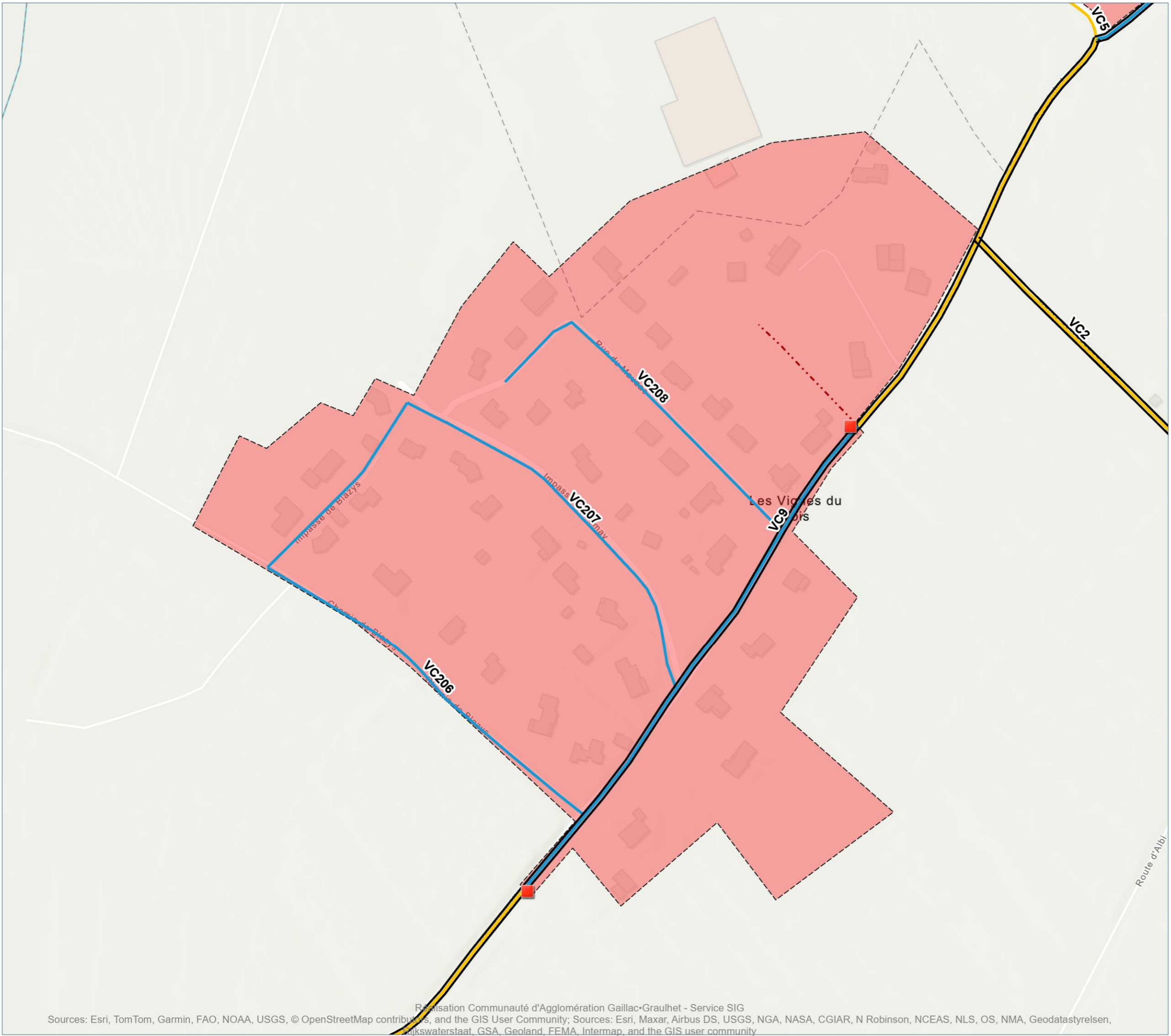
Date : 07/11/2025

Réf : SIG-CA-RANDO



**RIVIÈRES**


Version V1\_Conseil-Communautaire-17112025



- **Panneaux Agglomération**
- Synthèse Voirie (Hors chemin et route empierrée)**
- Communauté d'Agglomération Gaillac-Graulhet
- Commune
- · - · Gestion propriétaire privé
- Département du Tarn
- Périmètre des ZAE**
- Zone Agglomérée**

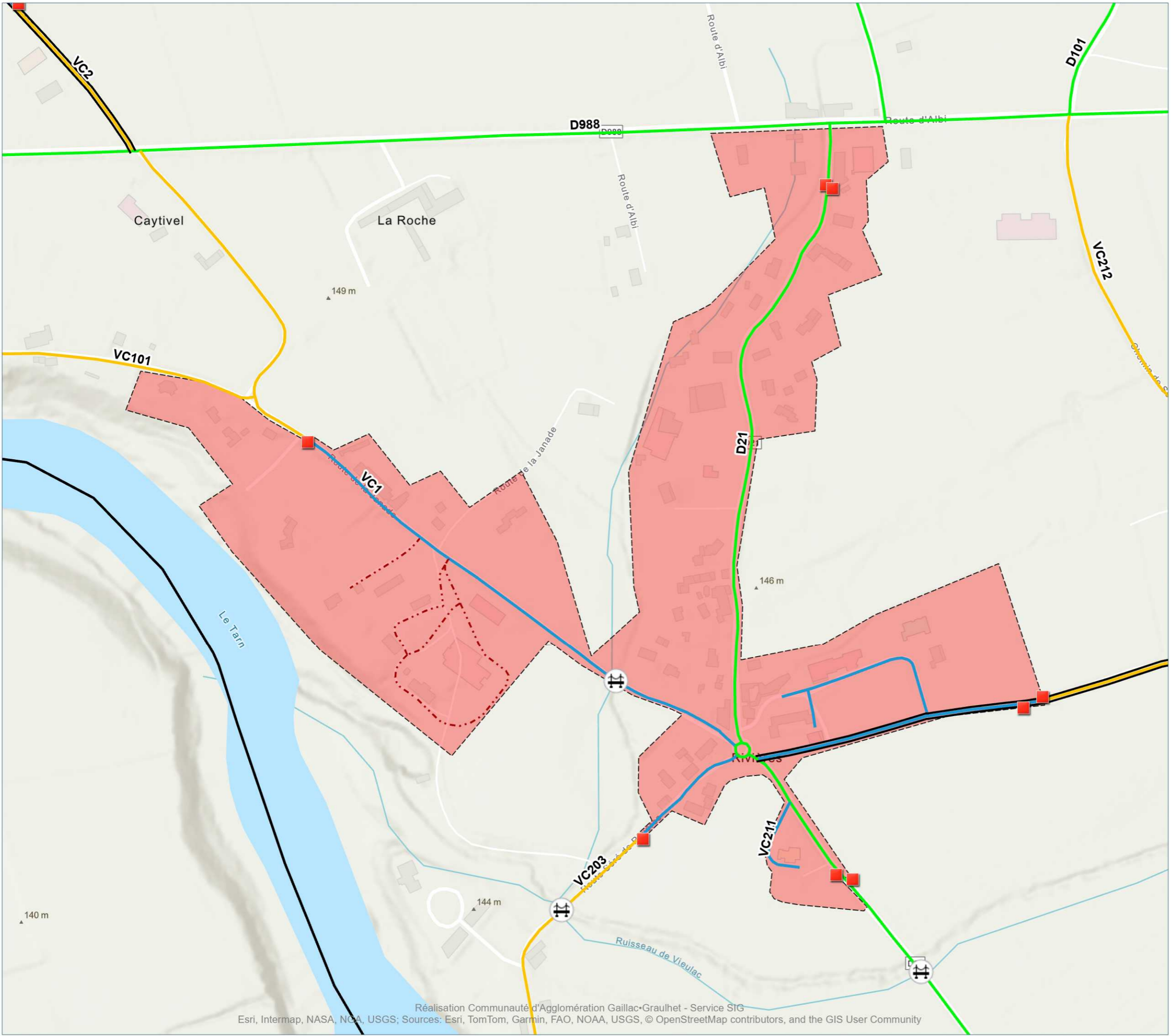
0 100 m

Au format A3 - Echelle : 1 / 3 000  
 Date : 07/11/2025  
 Réf : SIG-CA-RANDO



## RIVIÈRES


Version V1\_Conseil-Communautaire-17112025



- **Panneaux Agglomération**
- Synthèse Voirie (Hors chemin et route empierrée)**
- Communauté d'Agglomération Gaillac Graulhet
- Commune
- Gestion propriétaire privé
- Département du Tarn
- Périmètre des ZAE**
- Zone Agglomérée**

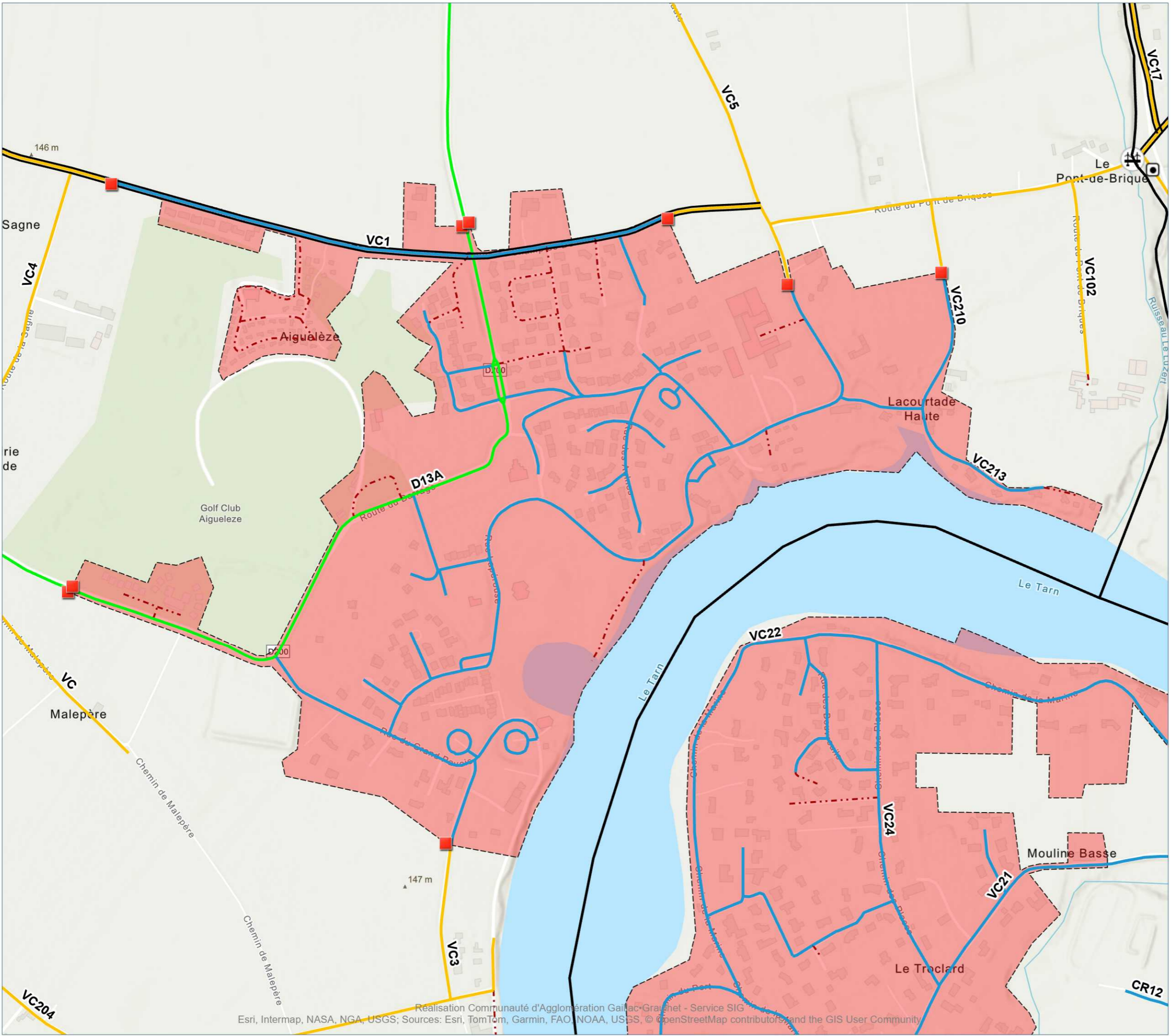
0 100 m

Au format A3 - Echelle : 1 / 5 000  
 Date : 07/11/2025  
 Réf : SIG-CA-RANDO



## RIVIÈRES

Version V1\_Conseil-Communautaire-17112025



- **Panneaux Agglomération**
- Synthèse Voirie (Hors chemin et route empierrée)**
- Communauté d'Agglomération Gaillac Graulhet
- Commune
- Gestion propriétaire privé
- Département du Tarn
- **Périmètre des ZAE**
- **Zone Agglomérée**

0 100 m

Au format A3 - Echelle : 1 / 7 000

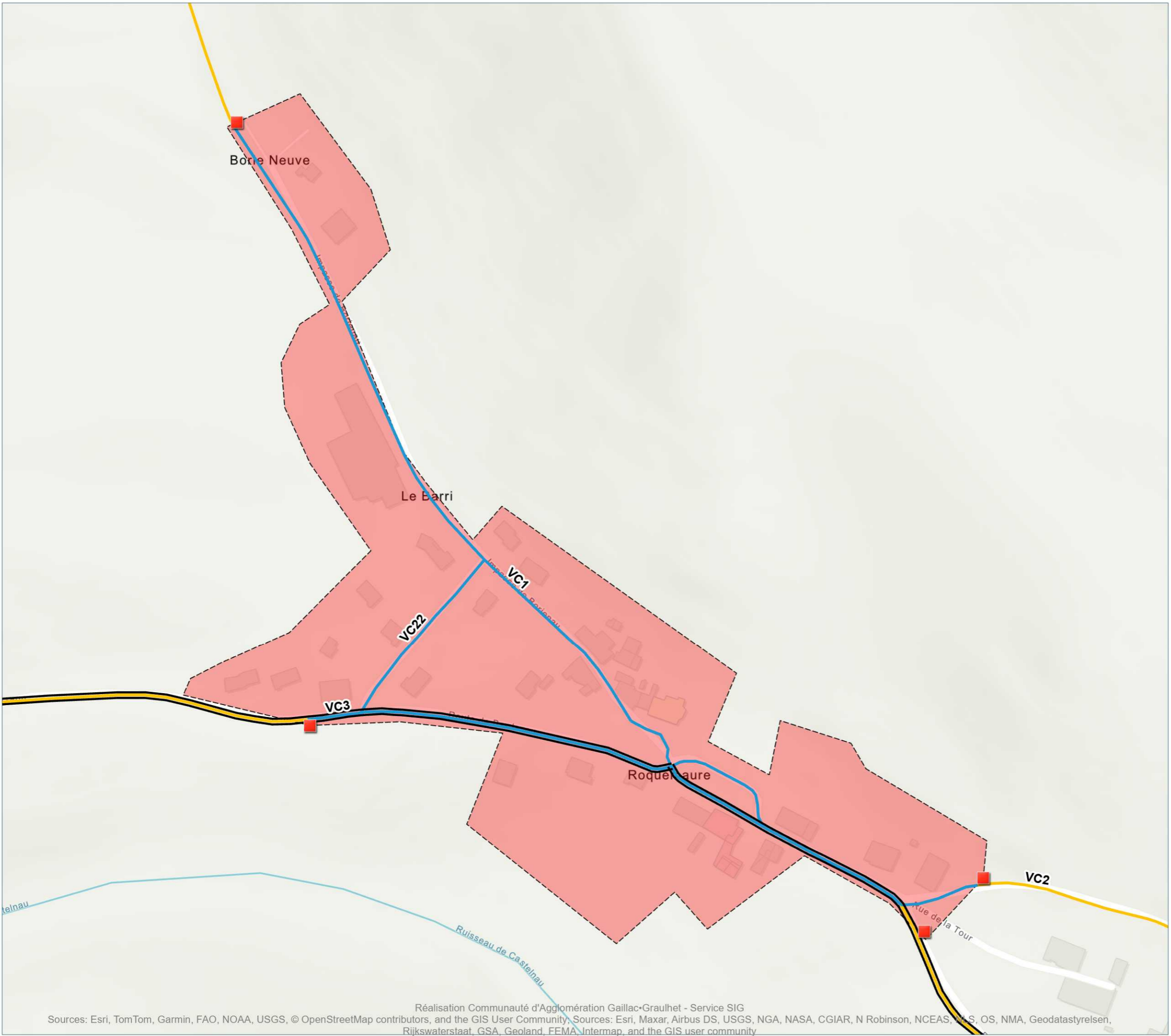
Date : 07/11/2025

Réf : SIG-CA-RANDO



**ROQUEMAURE**

Version V1\_Conseil-Communautaire-17112025



- **Panneaux Agglomération**
- Synthèse Voirie (Hors chemin et route empierrée)**
- Communauté d'Agglomération Gaillac Graulhet
- Commune
- Gestion propriétaire privé
- Département du Tarn
- **Périmètre des ZAE**
- Zone Agglomérée**

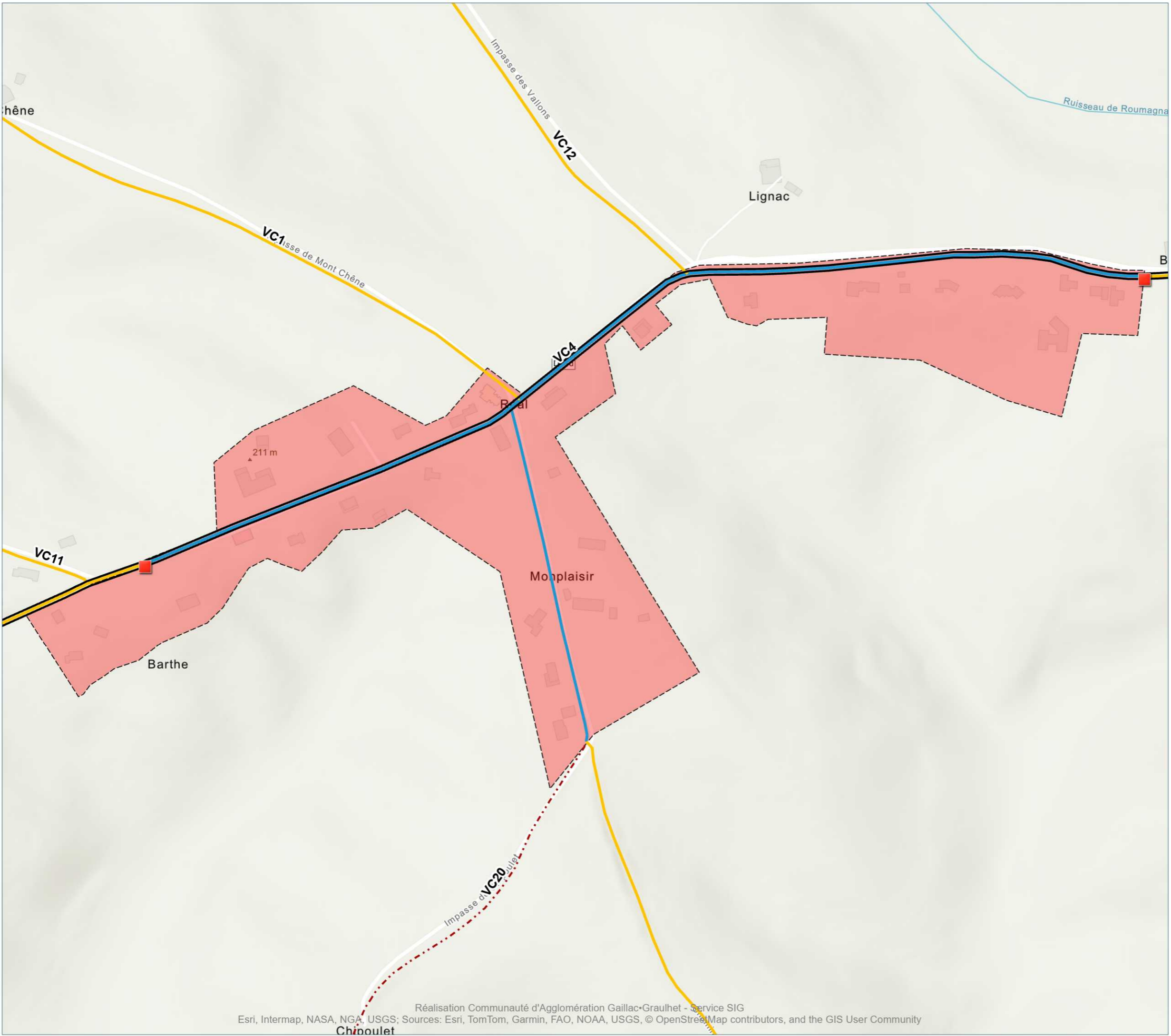
0 100 m

Au format A3 - Echelle : 1 / 3 000  
 Date : 07/11/2025  
 Réf : SIG-CA-RANDO



**ROQUEMAURE**

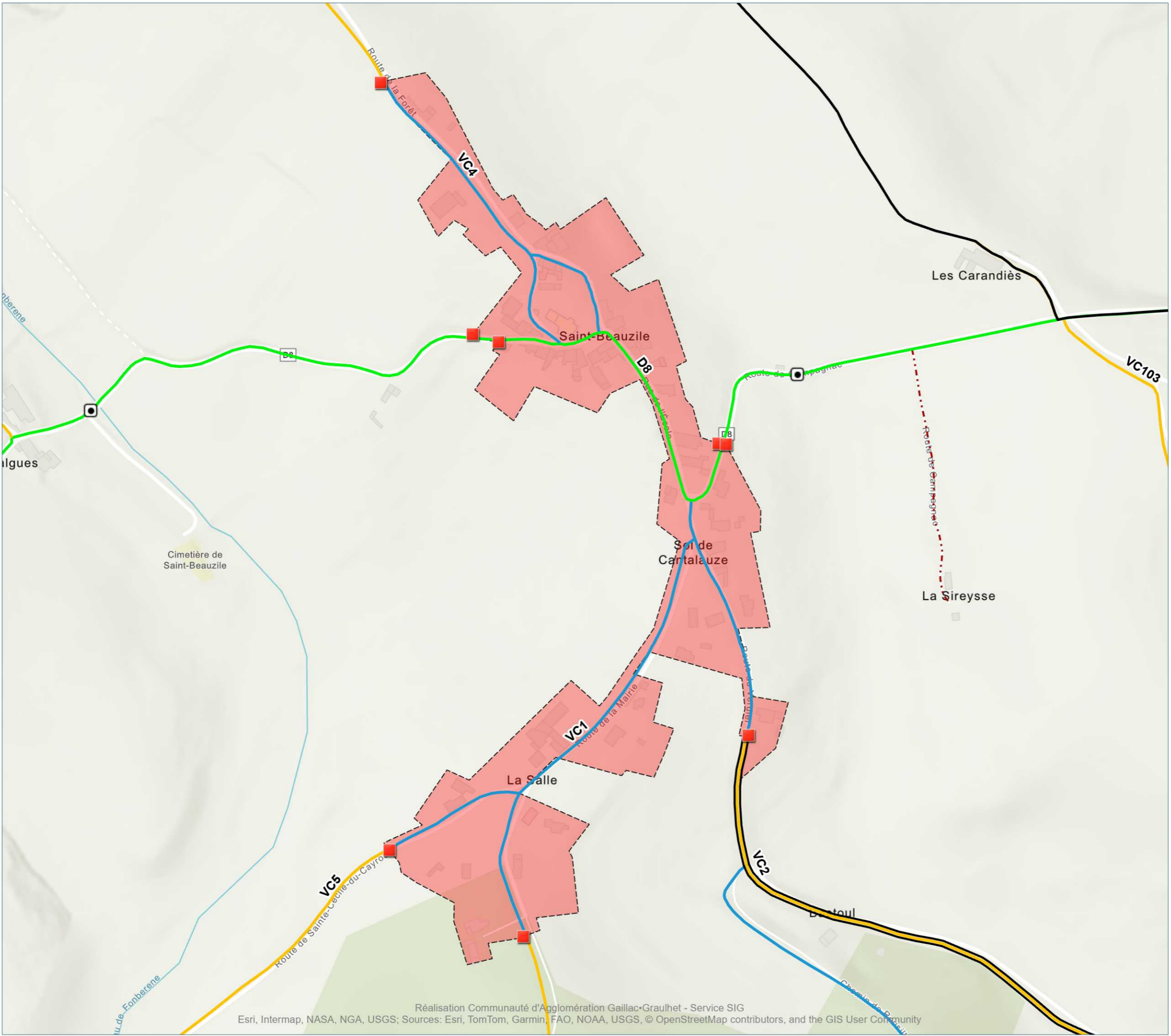
Version V1\_Conseil-Communautaire-17112025



- **Panneaux Agglomération**
- Synthèse Voirie (Hors chemin et route empierrée)**
- Communauté d'Agglomération Gaillac Graulhet
- Commune
- Gestion propriétaire privé
- Département du Tarn
- **Périmètre des ZAE**
- **Zone Agglomérée**

**SAINT-BEAUZILE**


Version V1\_Conseil-Communautaire-17112025



- **Panneaux Agglomération**
- Synthèse Voirie (Hors chemin et route empierrée)**
- Communauté d'Agglomération Gaillac Graulhet
- Commune
- Gestion propriétaire privé
- Département du Tarn
- Périmètre des ZAE**
- Zone Agglomérée**

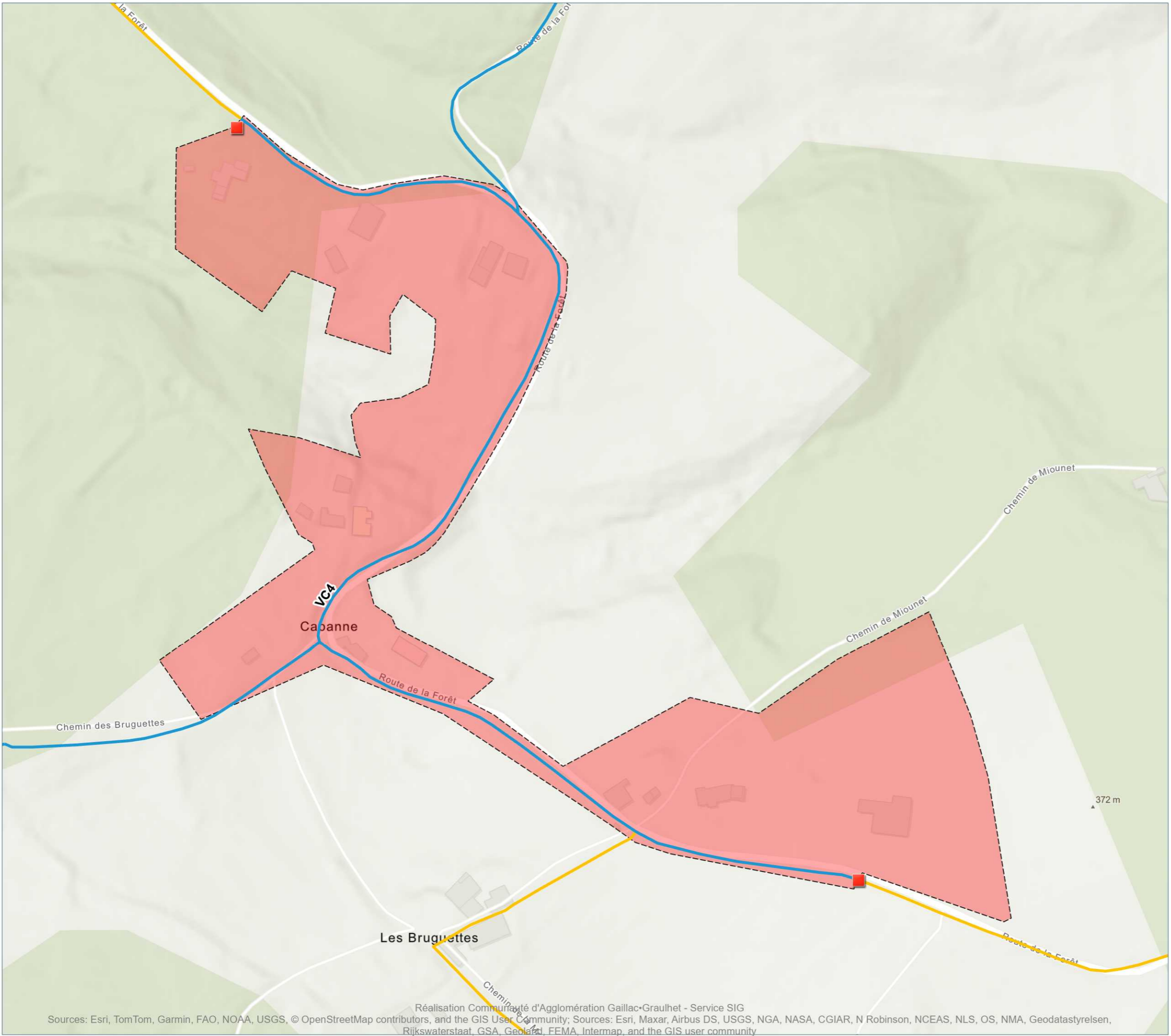
0 100 m

Au format A3 - Echelle : 1 / 5 000  
 Date : 07/11/2025  
 Réf : SIG-CA-RANDO



**SAINT-BEAUZILE**


Version V1\_Conseil-Communautaire-17112025



- **Panneaux Agglomération**
- Synthèse Voirie (Hors chemin et route empierrée)**
- Communauté d'Agglomération Gaillac Graulhet
- Commune
- Gestion propriétaire privé
- Département du Tarn
- **Périmètre des ZAE**
- Zone Agglomérée**

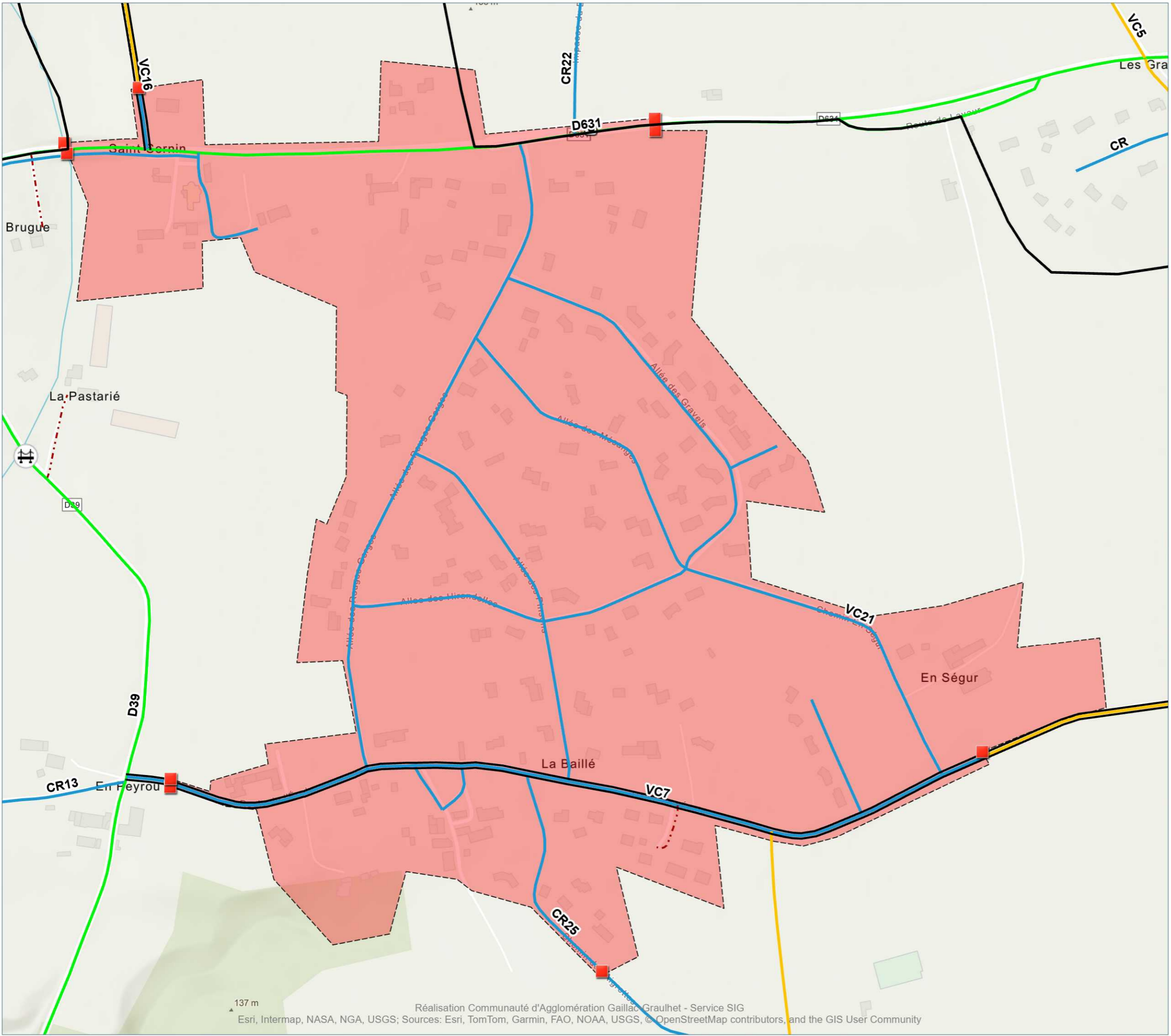
0 100 m

Au format A3 - Echelle : 1 / 3 000  
 Date : 07/11/2025  
 Réf : SIG-CA-RANDO



**SAINT-GAUZENS**

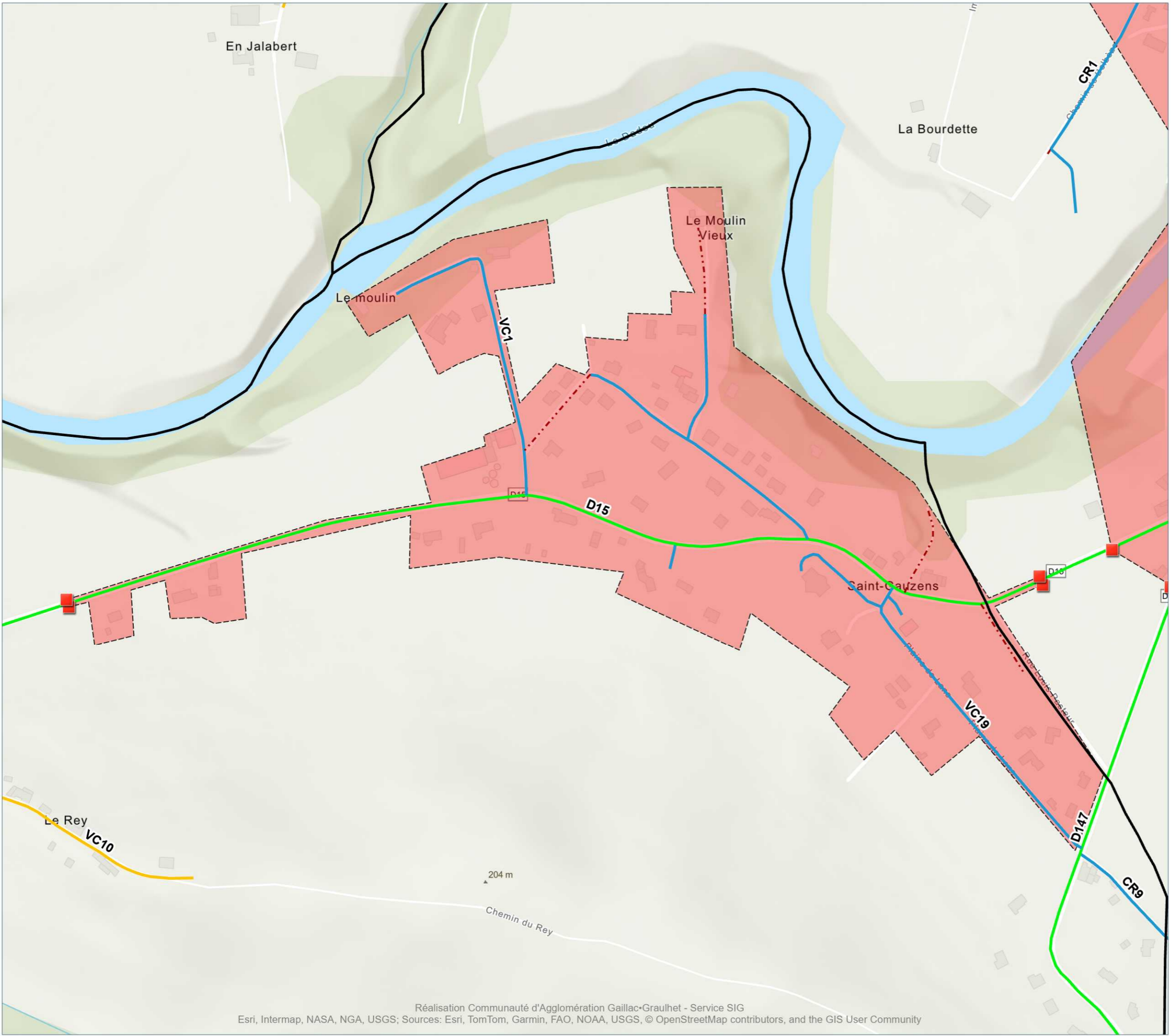
Version V1\_Conseil-Communautaire-17112025



- **Panneaux Agglomération**
- Synthèse Voirie (Hors chemin et route empierrée)**
- Communauté d'Agglomération Gaillac Graulhet
- Commune
- Gestion propriétaire privé
- Département du Tarn
- **Périmètre des ZAE**
- **Zone Agglomérée**

**SAINT-GAUZENS**

Version V1\_Conseil-Communautaire-17112025




**■ Panneaux Agglomération**

**Synthèse Voirie (Hors chemin et route empierrée)**

- Communauté d'Agglomération Gaillac Graulhet
- Commune
- Gestion propriétaire privé
- Département du Tarn
- Périmètre des ZAE**
- Zone Agglomérée**

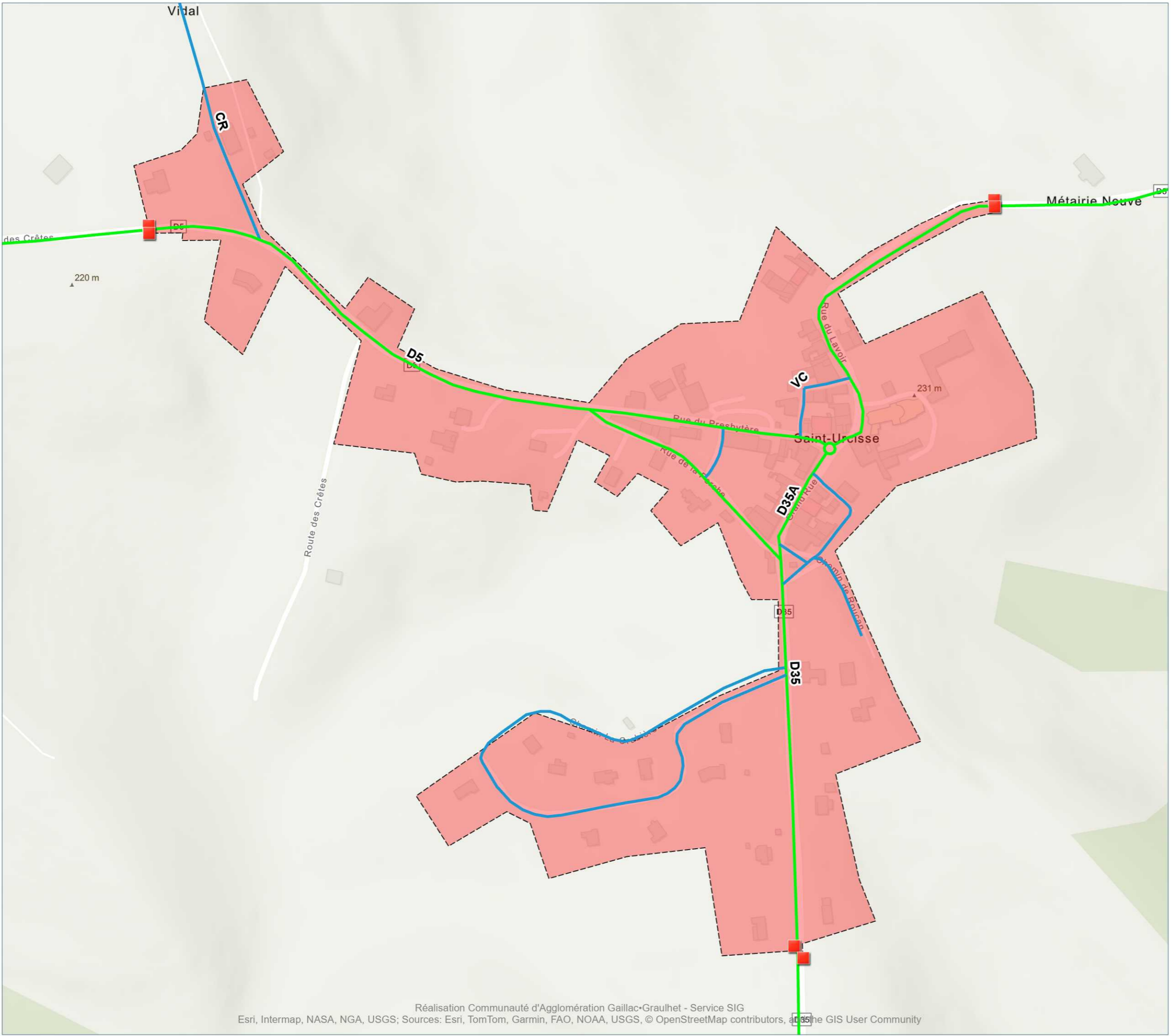
0 100 m

Au format A3 - Echelle : 1 / 5 000  
 Date : 07/11/2025  
 Réf : SIG-CA-RANDO



**SAINT-URCISSE**


Version V1\_Conseil-Communautaire-17112025



- **Panneaux Agglomération**
- Synthèse Voirie (Hors chemin et route empierrée)**
- Communauté d'Agglomération Gaillac Graulhet
- Commune
- - - Gestion propriétaire privé
- Département du Tarn
- Périmètre des ZAE**
- Zone Agglomérée**

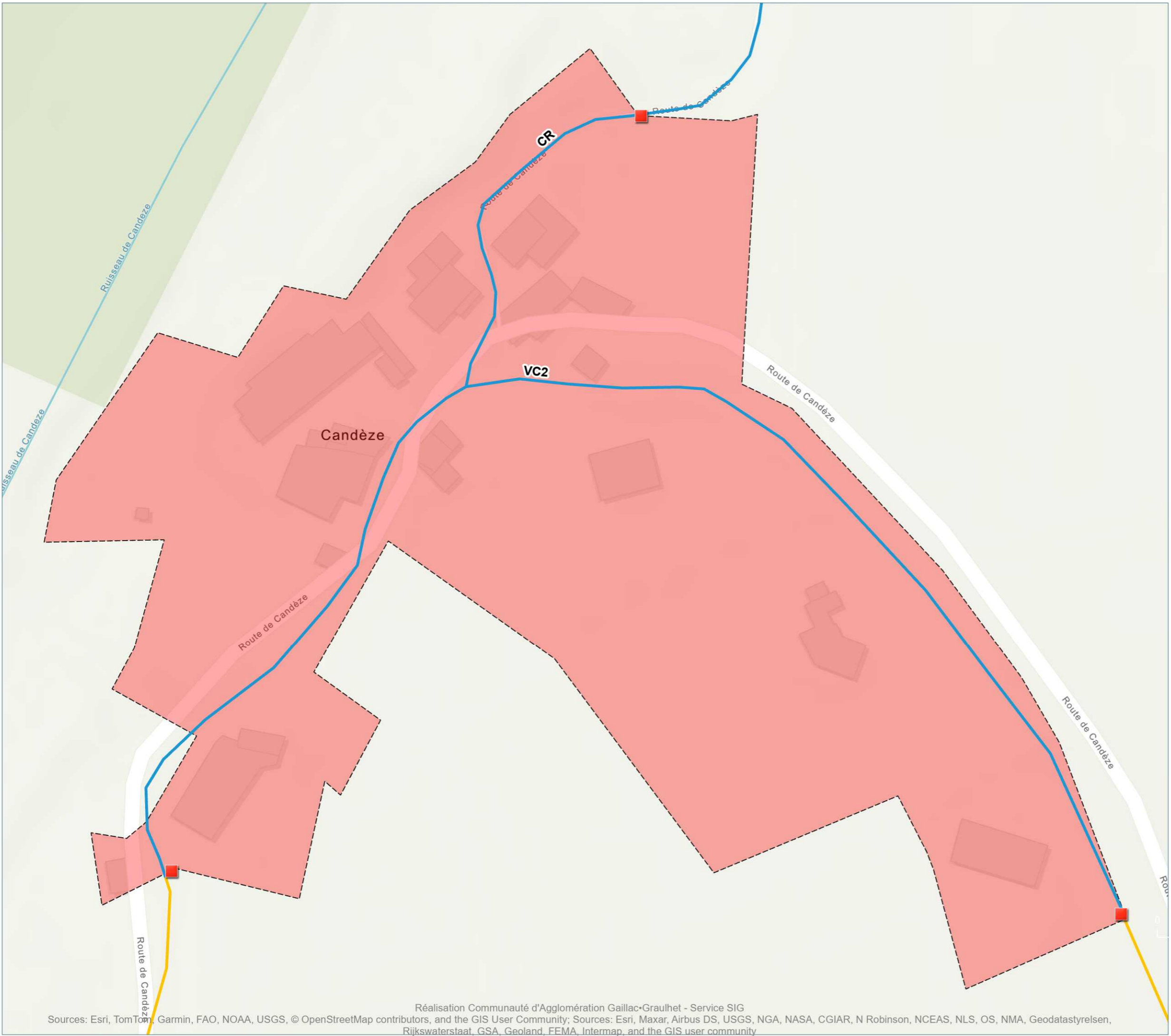
0 100 m

Au format A3 - Echelle : 1 / 4 000  
 Date : 07/11/2025  
 Réf : SIG-CA-RANDO



**SAINTE-CÉCILE-DU-CAYROU**

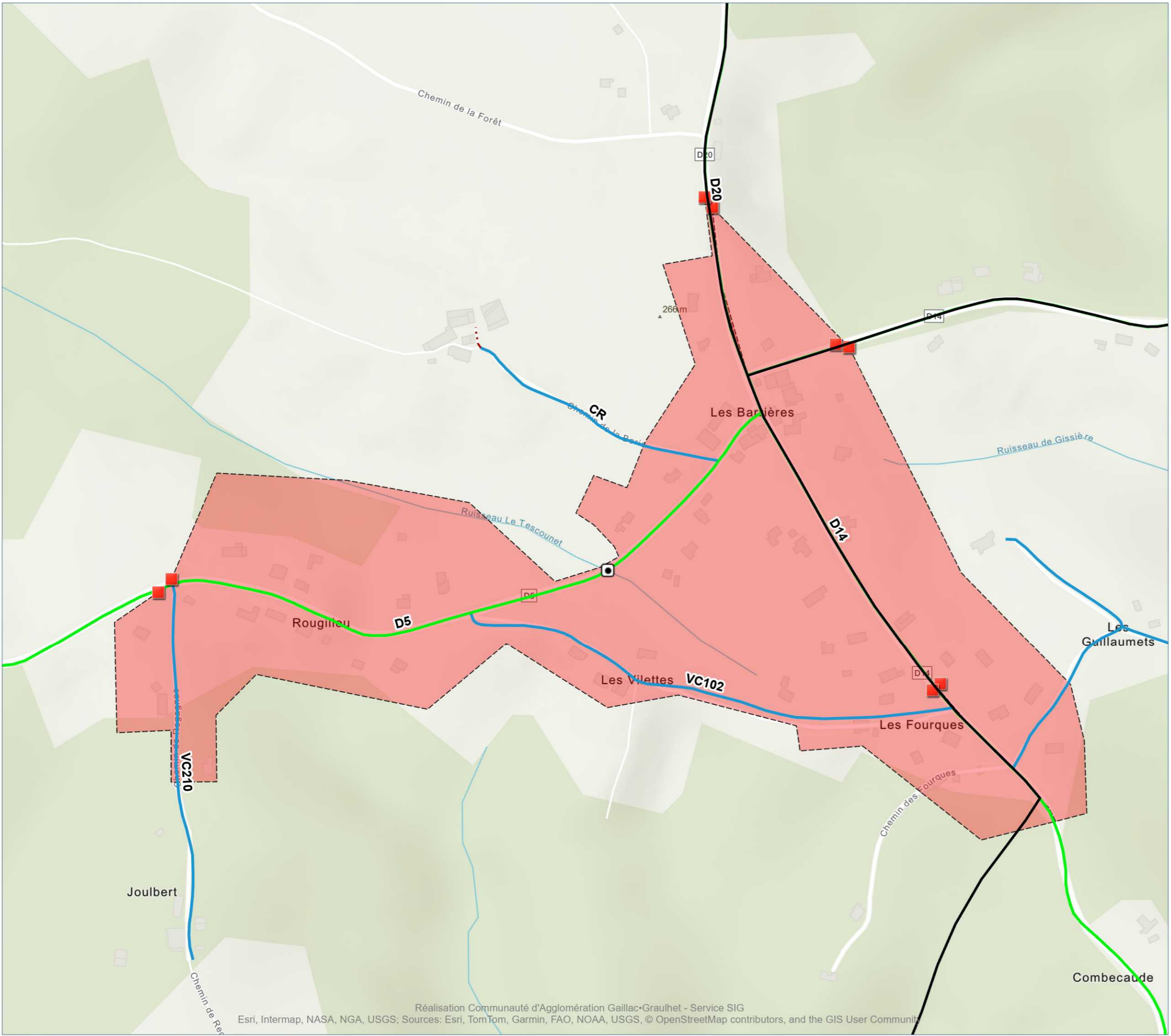
Version V1\_Conseil-Communautaire-17112025



- **Panneaux Agglomération**
- Synthèse Voirie (Hors chemin et route empierrée)**
- Communauté d'Agglomération Gaillac Graulhet
- Commune
- Gestion propriétaire privé
- Département du Tarn
- Périmètre des ZAE**
- Zone Agglomérée**

**SALVAGNAC**

Version V1\_Conseil-Communautaire-17112025



- **Panneaux Agglomération**
- Synthèse Voirie (Hors chemin et route empierrée)**
- Communauté d'Agglomération Gaillac-Graulhet
- Commune
- Gestion propriétaire privé
- Département du Tarn
- **Périmètre des ZAE**
- Zone Agglomérée**

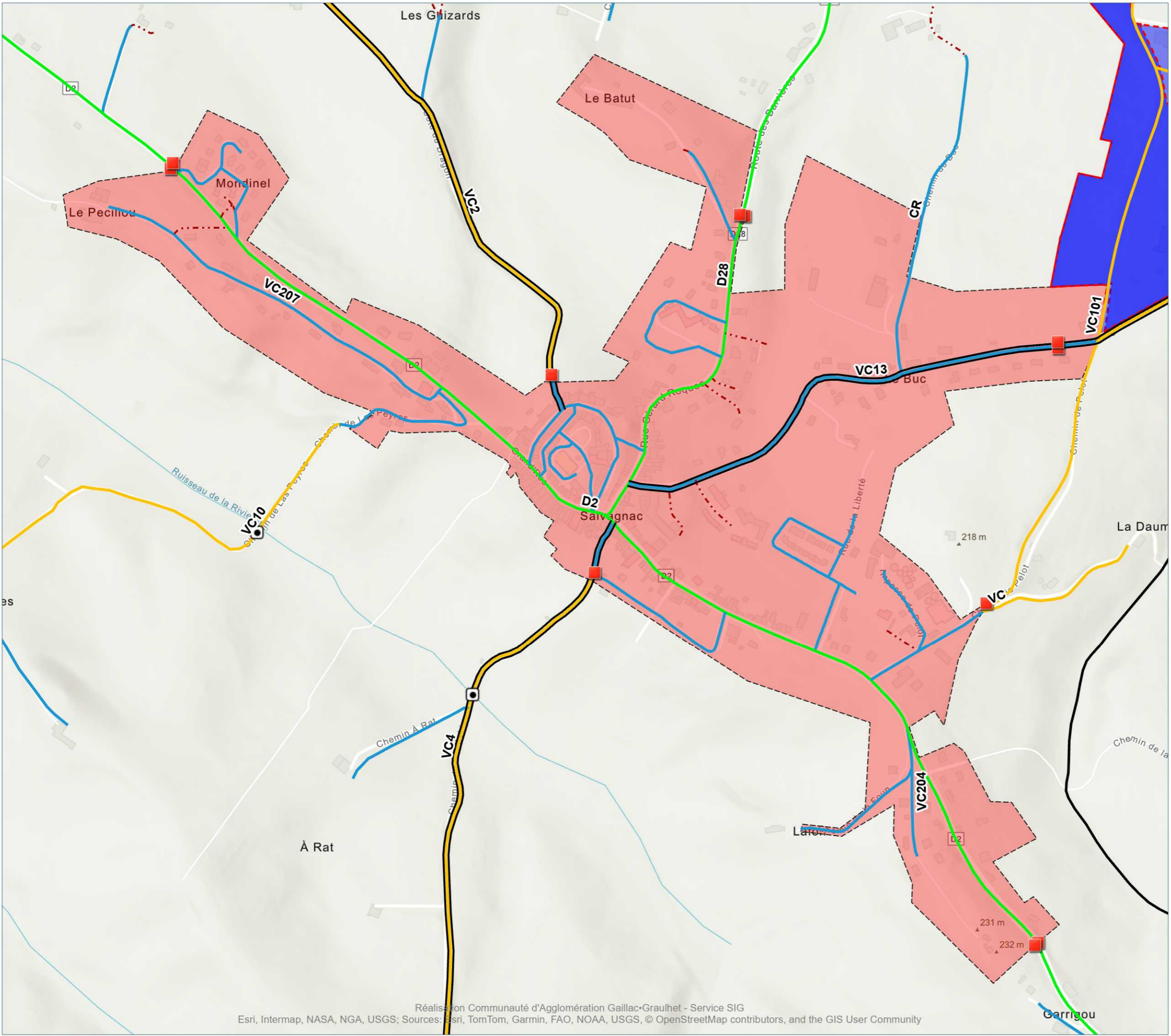
0 100 m

Au format A3 - Echelle : 1 / 5 000  
 Date : 07/11/2025  
 Réf : SIG-CA-RANDO



**SALVAGNAC**

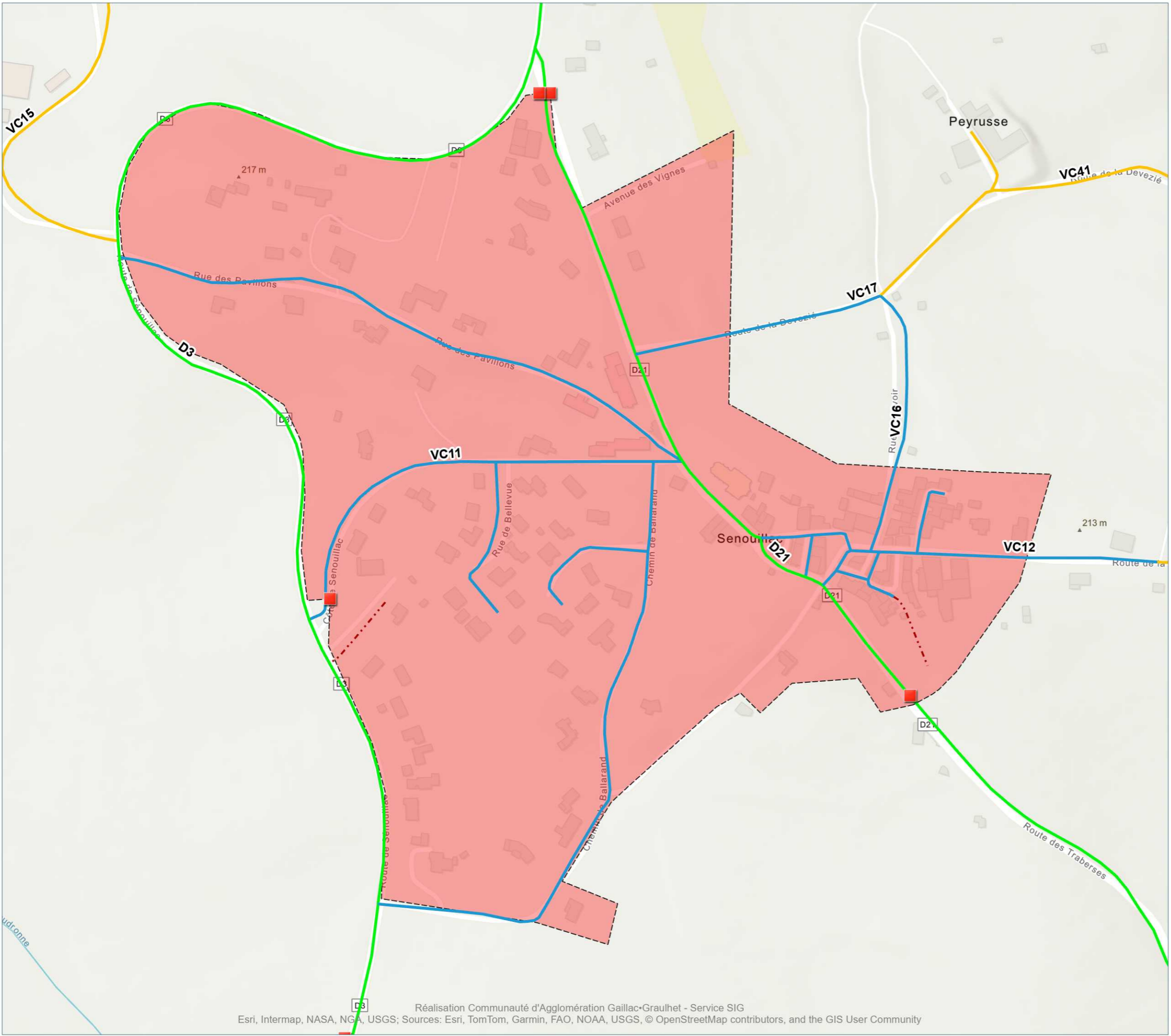
Version V1\_Conseil-Communautaire-17112025



- **Panneaux Agglomération**
- Synthèse Voirie (Hors chemin et route empierrée)**
- Communauté d'Agglomération Gaillac Graulhet
- Commune
- Gestion propriétaire privé
- Département du Tarn
- Périmètre des ZAE**
- Zone Agglomérée**

**SENOUILLAC**

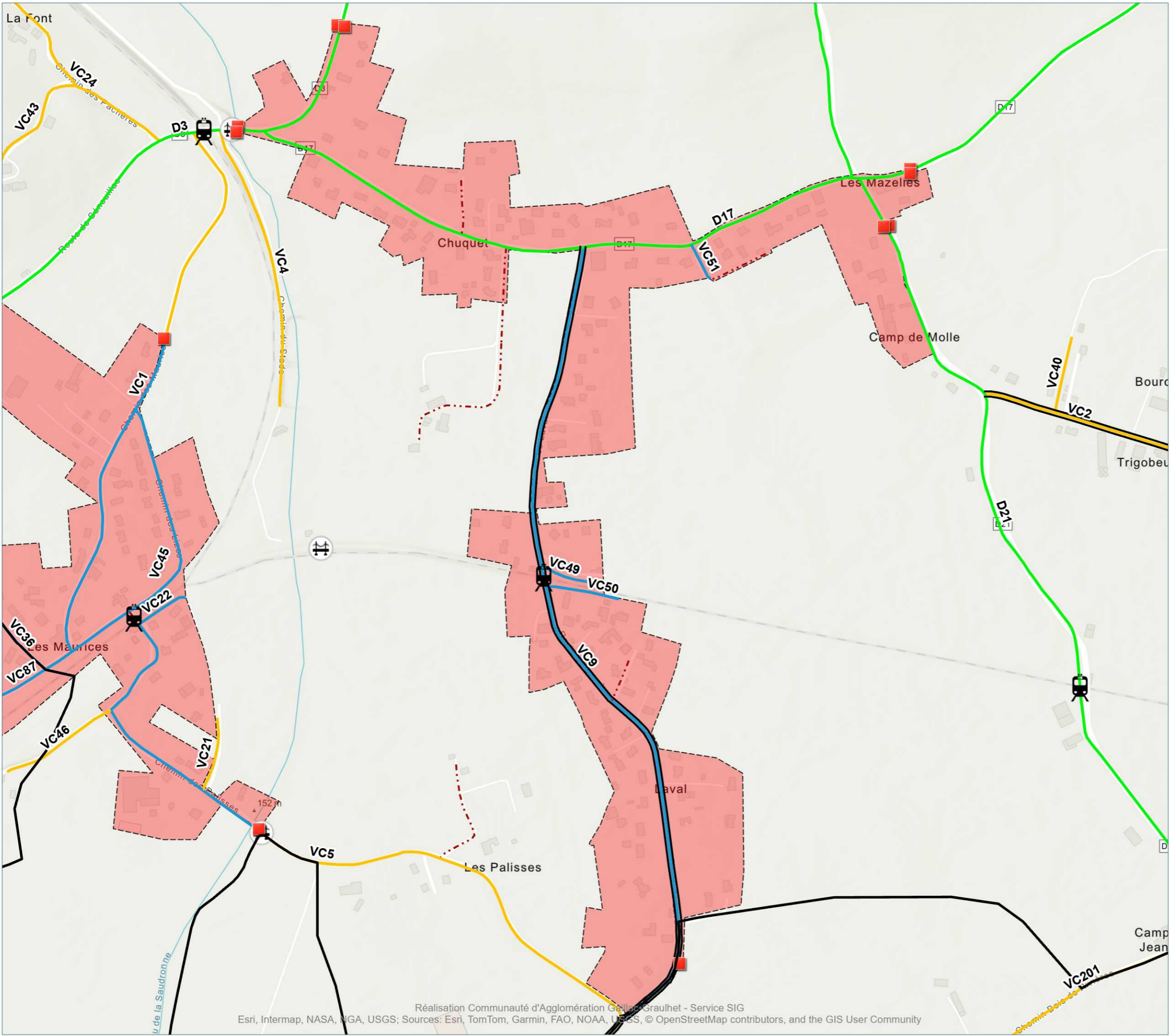
Version V1\_Conseil-Communautaire-17112025



- **Panneaux Agglomération**
- Synthèse Voirie (Hors chemin et route empierrée)**
- Communauté d'Agglomération Gaillac-Graulhet
- Commune
- Gestion propriétaire privé
- Département du Tarn
- **Périmètre des ZAE**
- **Zone Agglomérée**

# SENOUILLAC


Version V1\_Conseil-Communautaire-17112025



- **Panneaux Agglomération**
- Synthèse Voirie (Hors chemin et route empierrée)**
- Communauté d'Agglomération Gaillac Graulhet
- Commune
- Gestion propriétaire privé
- Département du Tarn
- **Périmètre des ZAE**
- **Zone Agglomérée**

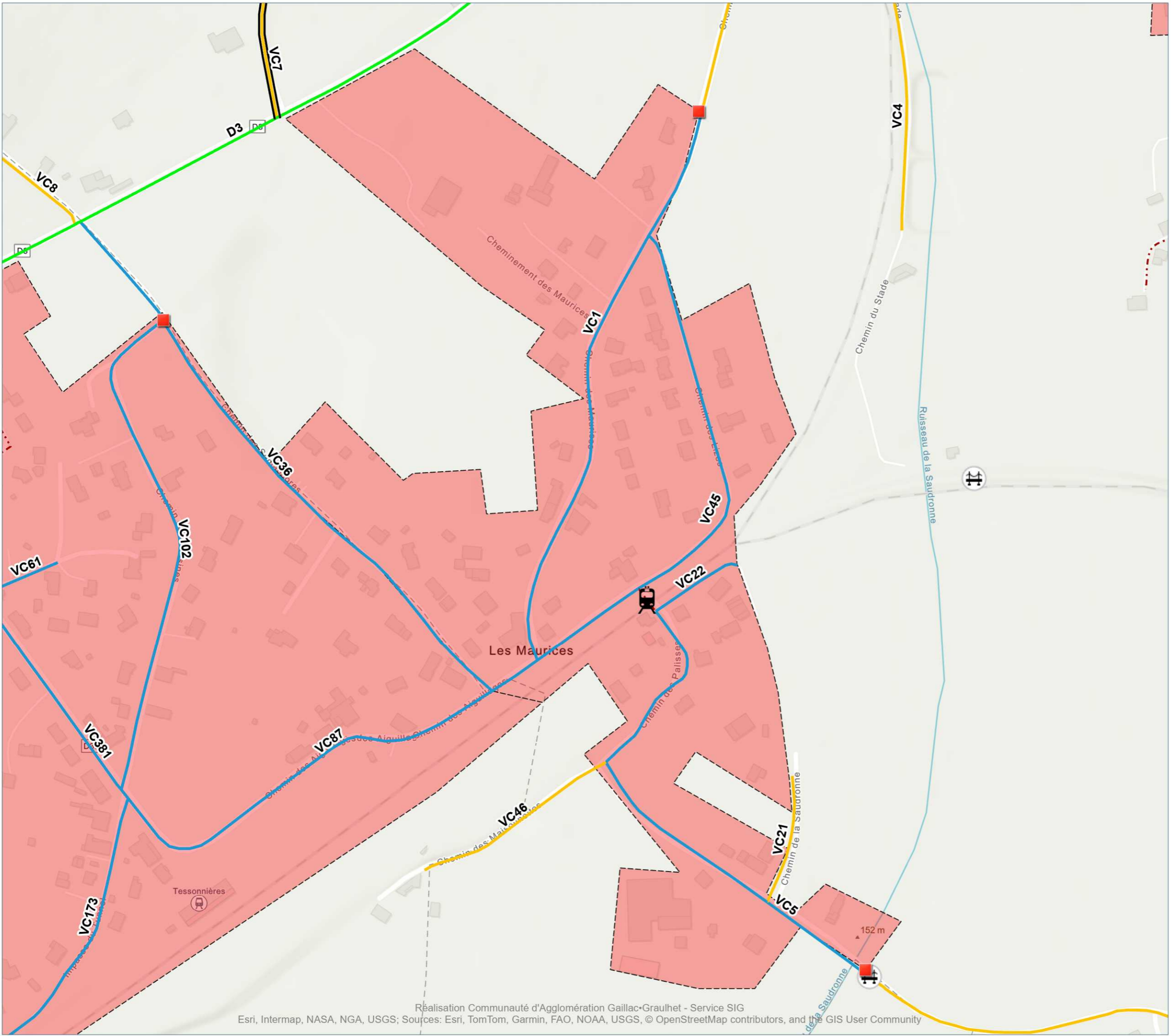
0 100 m

Au format A3 - Echelle : 1 / 7 000  
 Date : 07/11/2025  
 Réf : SIG-CA-RANDO



# SENOUILLAC


Version V1\_Conseil-Communautaire-17112025



- **Panneaux Agglomération**
- Synthèse Voirie (Hors chemin et route empierrée)**
- Communauté d'Agglomération Gaillac Graulhet
- Commune
- Gestion propriétaire privé
- Département du Tarn
- Périmètre des ZAE**
- Zone Agglomérée**

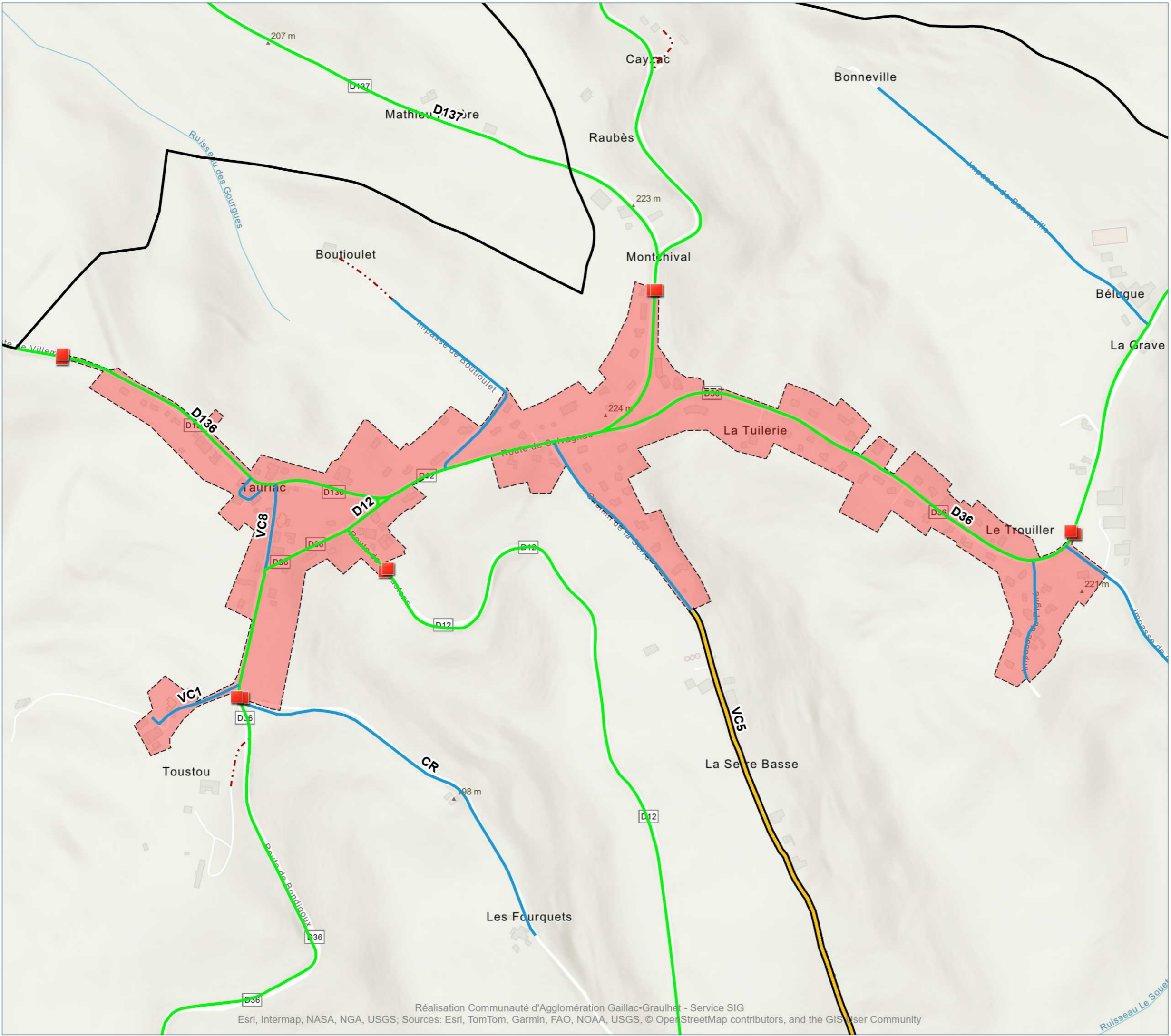
0 100 m

Au format A3 - Echelle : 1 / 4 000  
 Date : 07/11/2025  
 Réf : SIG-CA-RANDO



# TAURIAC

Version V1\_Conseil-Communautaire-17112025



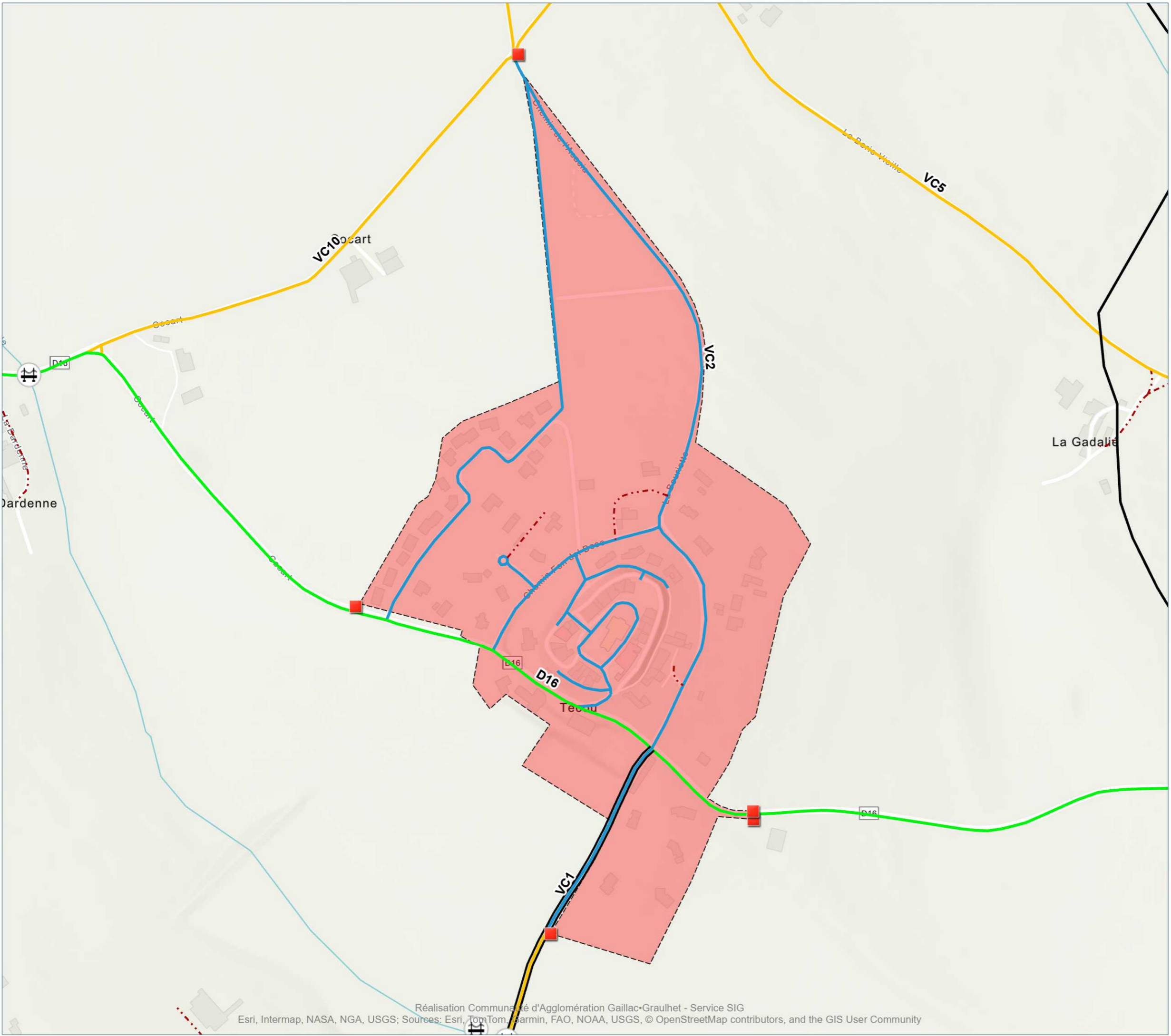
- **Panneaux Agglomération**
- Synthèse Voirie (Hors chemin et route empierrée)**
- Communauté d'Agglomération Gaillac Graulhet
- Commune
- Gestion propriétaire privé
- Département du Tarn
- Périmètre des ZAE**
- Zone Agglomérée**

  
 Au format A3 - Echelle : 1 / 9 000  
 Date : 07/11/2025  
 Réf : SIG-CA-RANDO



**TÉCOU**


Version V1\_Conseil-Communautaire-17112025



- **Panneaux Agglomération**
- Synthèse Voirie (Hors chemin et route empierrée)**
- Communauté d'Agglomération Gaillac-Graulhet
- Commune
- Gestion propriétaire privé
- Département du Tarn
- **Périmètre des ZAE**
- Zone Agglomérée**

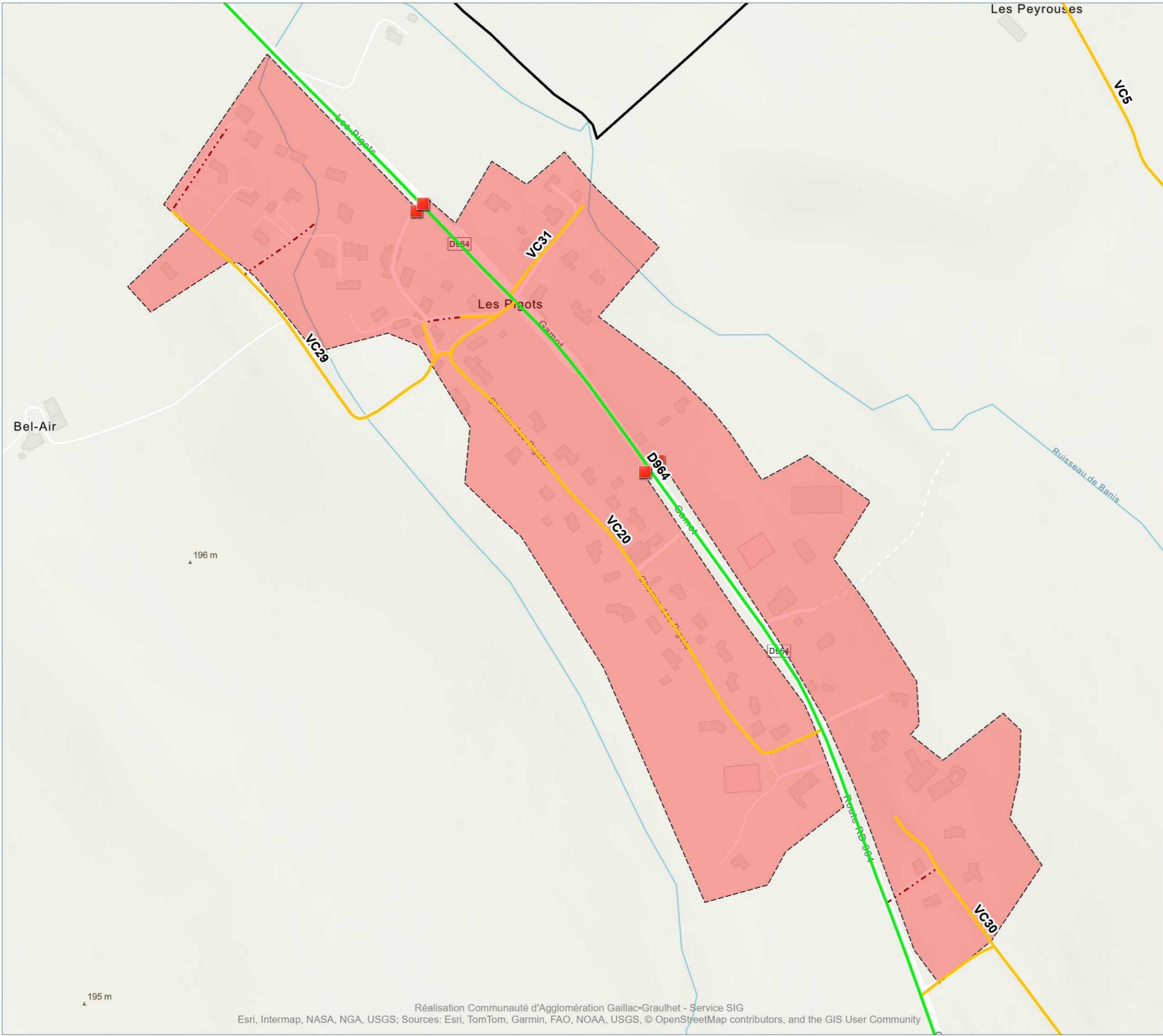
0 100 m








Au format A3 - Echelle : 1 / 5 000  
 Date : 07/11/2025  
 Réf : SIG-CA-RANDO



# TÉCOU


Version V1\_Conseil-Communautaire-17112025



-  **Panneaux Agglomération**
- Synthèse Voirie (Hors chemin et route empierrée)**
  -  Communauté d'Agglomération Gaillac Graulhet
  -  Commune
  -  Gestion propriétaire privé
  -  Département du Tarn
-  **Périmètre des ZAE**
-  **Zone Agglomérée**

0 100 m

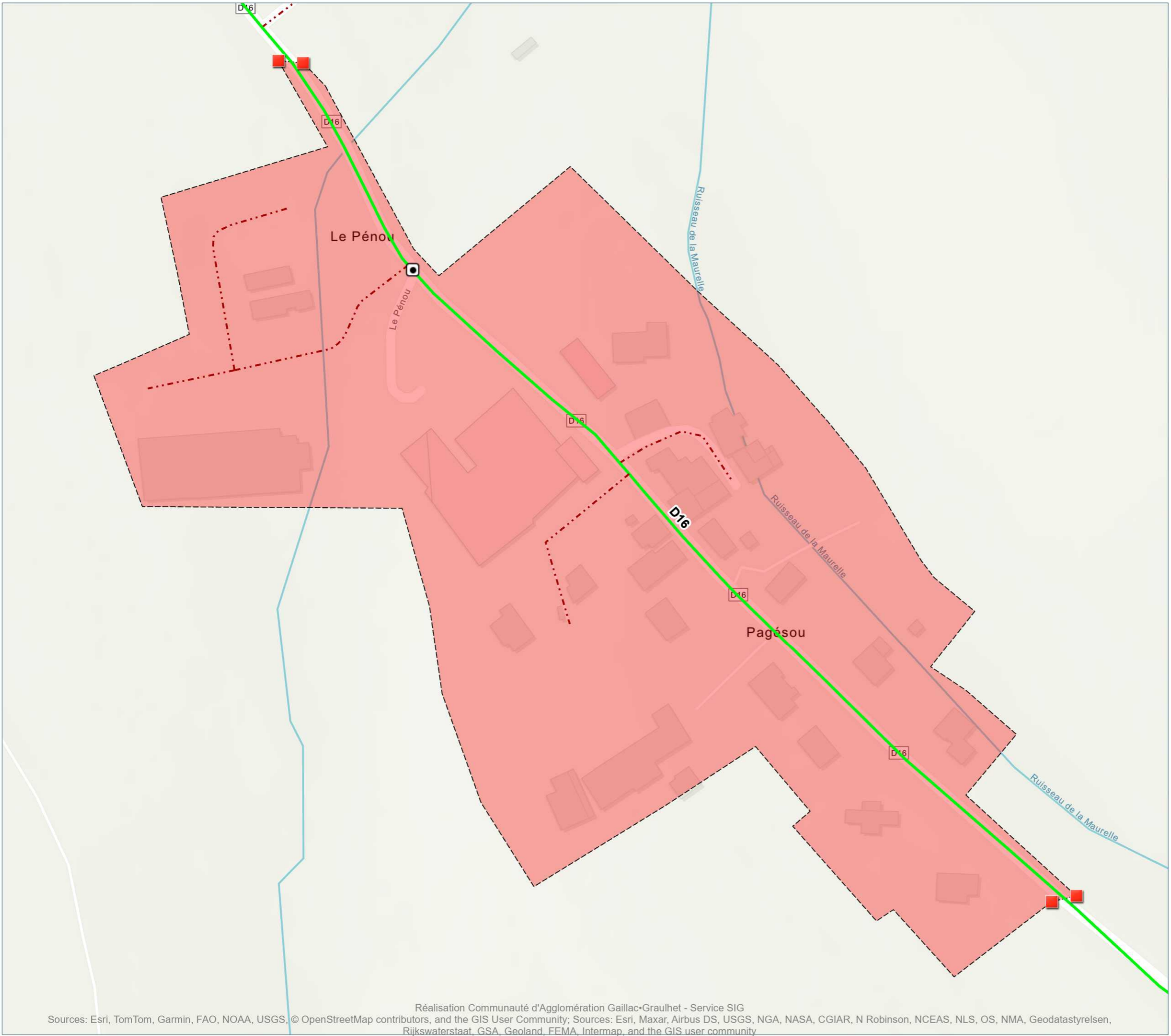
Au format A3 - Echelle : 1 / 5 000  
Date : 07/11/2025  
Réf : SIG-CA-RANDO



# TÉCOU

Version V1\_Conseil-Communautaire-17112025

- **Panneaux Agglomération**
- Synthèse Voirie (Hors chemin et route empierrée)**
- Communauté d'Agglomération Gaillac-Graulhet
- Commune
- Gestion propriétaire privé
- Département du Tarn
- **Périmètre des ZAE**
- **Zone Agglomérée**



Au format A3 - Echelle : 1 / 2 000

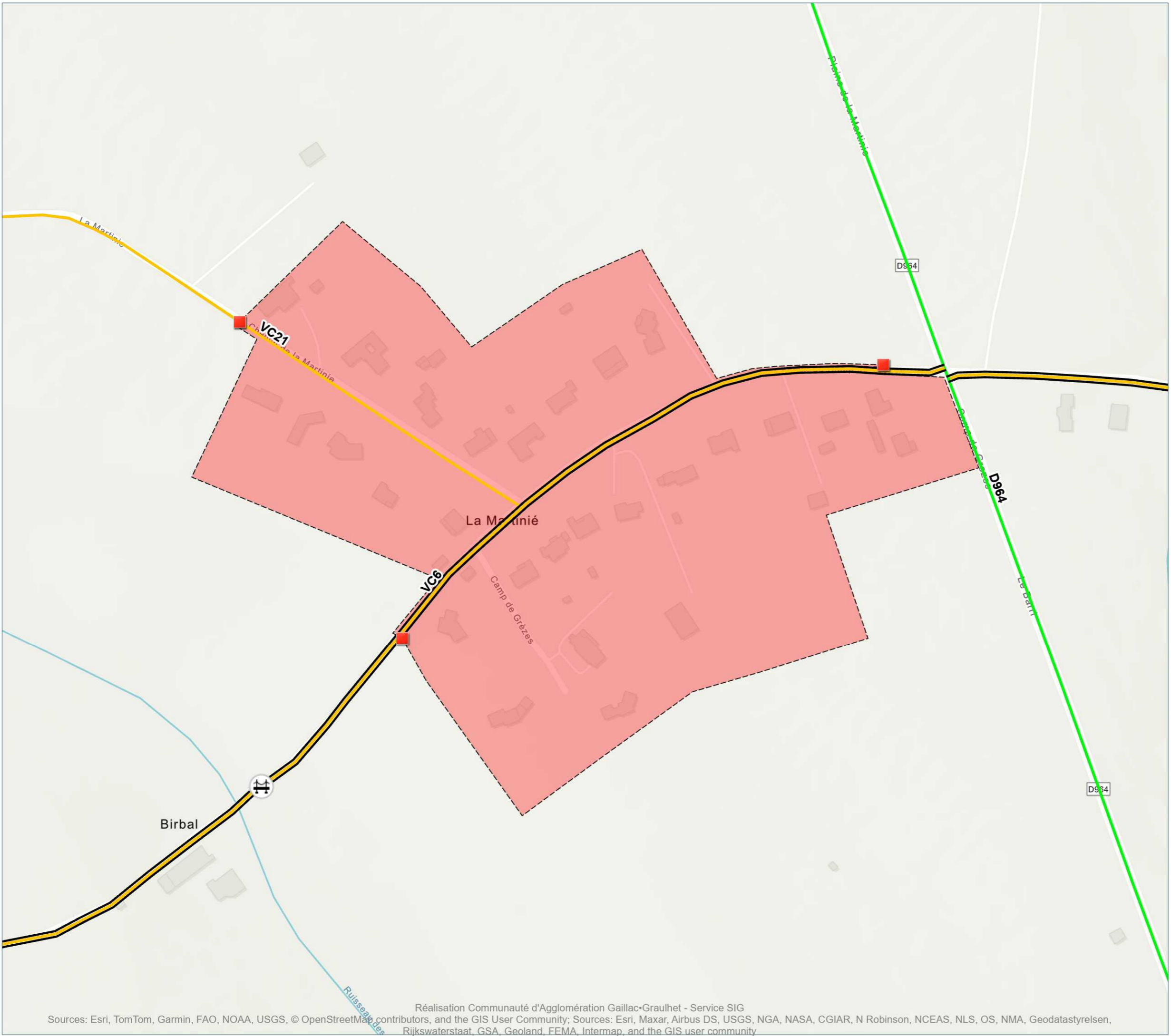
Date : 07/11/2025

Réf : SIG-CA-RANDO



**TÉCOU**


Version V1\_Conseil-Communautaire-17112025



- **Panneaux Agglomération**
- Synthèse Voirie (Hors chemin et route empierrée)**
- Communauté d'Agglomération Gaillac-Graulhet
- Commune
- Gestion propriétaire privé
- Département du Tarn
- Périmètre des ZAE**
- Zone Agglomérée**

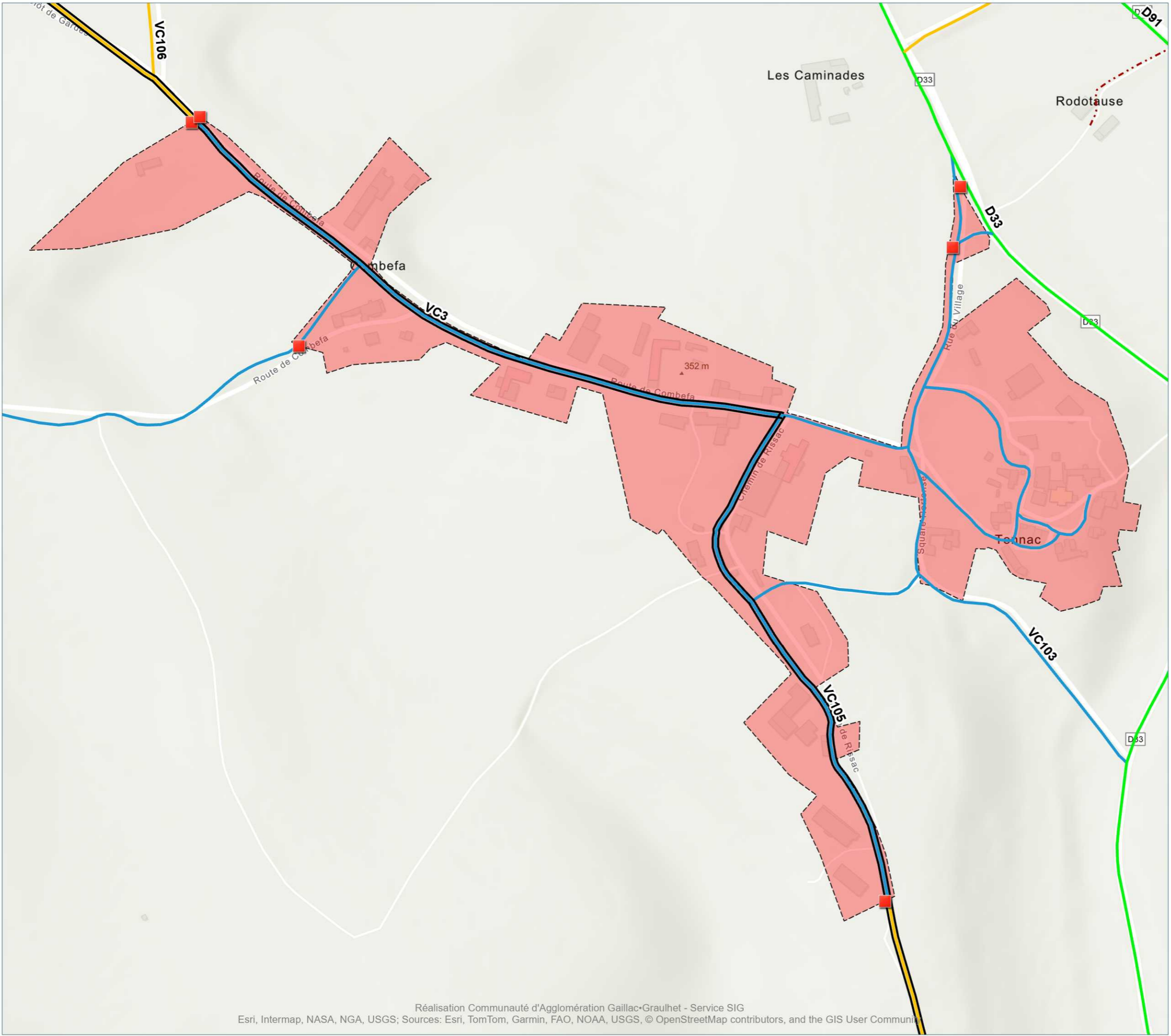
0 100 m

Au format A3 - Echelle : 1 / 3 000  
 Date : 07/11/2025  
 Réf : SIG-CA-RANDO



**TONNAC**


Version V1\_Conseil-Communautaire-17112025



- **Panneaux Agglomération**
- Synthèse Voirie (Hors chemin et route empierrée)**
- Communauté d'Agglomération Gaillac Graulhet
- Commune
- Gestion propriétaire privé
- Département du Tarn
- **Périmètre des ZAE**
- **Zone Agglomérée**

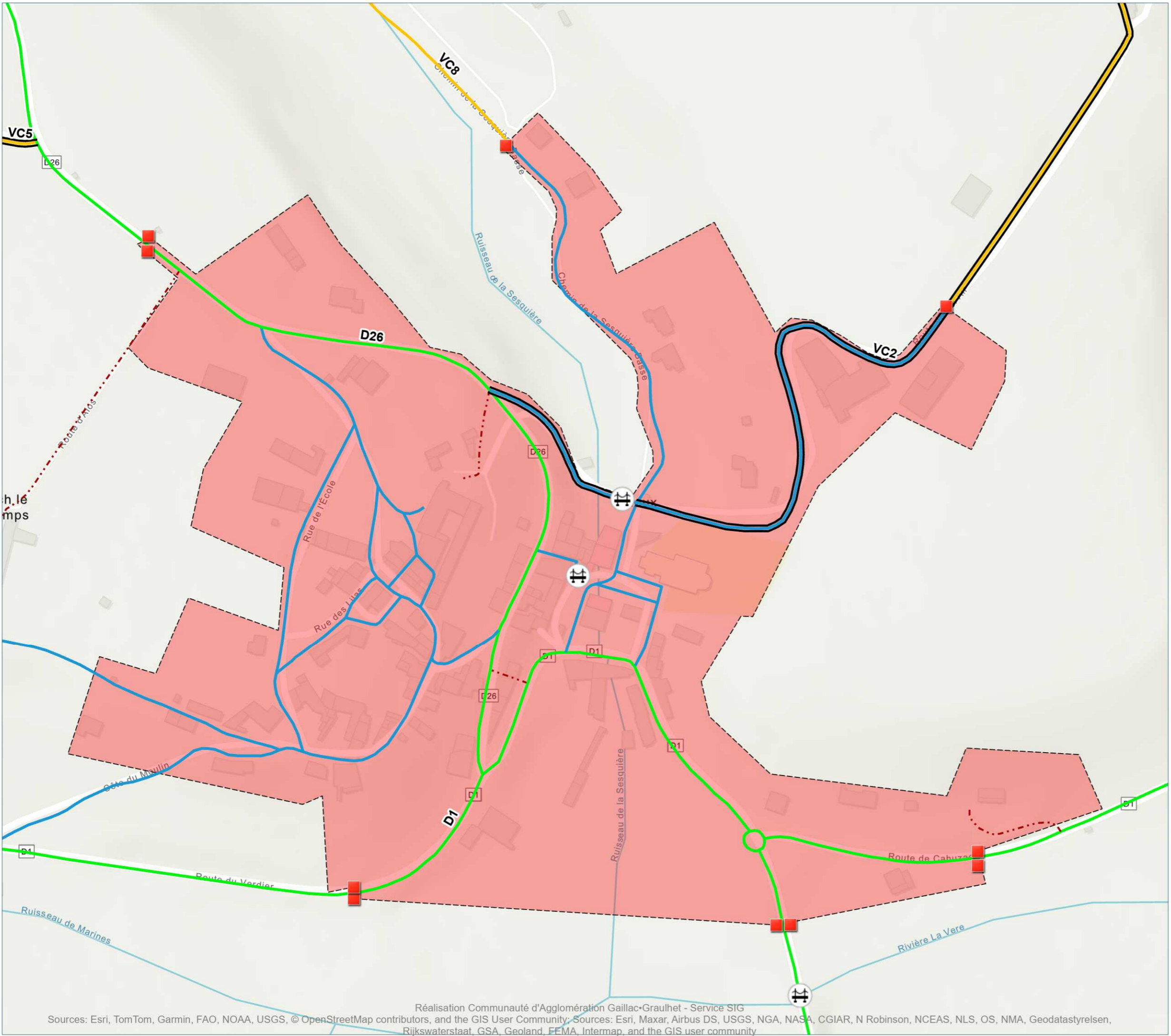
0 100 m

Au format A3 - Echelle : 1 / 4 000  
 Date : 07/11/2025  
 Réf : SIG-CA-RANDO



**VIEUX**

Version V1\_Conseil-Communautaire-17112025



- **Panneaux Agglomération**
- Synthèse Voirie (Hors chemin et route empierrée)**
- Communauté d'Agglomération Gaillac-Graulhet
- Commune
- Gestion propriétaire privé
- Département du Tarn
- **Périmètre des ZAE**
- Zone Agglomérée**

0 100 m

Au format A3 - Echelle : 1 / 3 000  
 Date : 07/11/2025  
 Réf : SIG-CA-RANDO

