Département du Tarn

Communauté d'agglomération Gaillac Graulhet

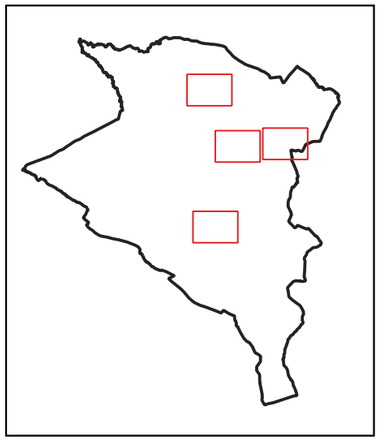
Modification simplifiée n°3 Plan Local d'Urbanisme de la commune de Parisot

3.1. Document graphique avant modifications

Planche 1/1 **Echelle : 1/2500**

Modification simplifiée n°3 du PLU
mise à disposition du public
du

M. Le Président : Christophe Gourmanel



zone du PLU

A	AU1s	NL
A1	AUL	Np
A2	N	U1
A3	N1	U2
Acb	Na	UH
AU0	Ncb	
AU1	Ne	

- emplacement réservé
- formation végétale à protéger au titre de l'article L.151-19
- Plan d'eau à protéger au titre de l'article L.151-19
- arbre isolé à protéger au titre de l'article L.151-19
- Batiment de caractère à protéger au titre de l'article L.151-19
- Lavoir à protéger au titre de l'article L.151-19
- Pigeonnier à protéger au titre de l'article L.151-19
- Changement de destination au titre de l'article L.151-11
- Alignement d'arbres à protéger au titre de l'article L.151-19
- Cours d'eau à protéger au titre de l'article L.151-19
- Fossé à protéger au titre de l'article L.151-19
- Haie à protéger au titre de l'article L.151-19

Règles d'implantation des constructions

- distance obligatoire
- distance minimun

Emplacements réservés

Numéro	Désignation	Bénéficiaire
ER 1	Plantation d'une haie champêtre et création d'un sentier	commune
ER 2	Talus à végétaliser	commune
ER 3	Création d'un chemin et entretien du fossé eaux pluviales	commune
ER 4	Aménagement d'un espace public piétonnier et sécurisation du carrefour	commune
ER 5	Elargissement de l'espace public	commune
ER 6	Elargissement de l'espace public	commune
ER 8	Entretien de la canalisation d'assainissement	commune

0 100 m N

A1
99
BORIO GRANDO
102
84
A
RIVIERES
104
85
10
N
Ncb
LA PIMPE
11
13
LA TUILERIE
49
96
54
N
19
A1
21
57
LA RIVALIE
55
58
56
59
60
61
62
64
65
63
20
A
73
A3
50
37
86
72
85
67
24
LES PRADELS
53
27
68
71
70
66
69
A1
79
80
94
95
82
81
12
21
LE PEYSSOU
20
22
23
N
VIOLAN
24
25
26
28
NAPAGESE
83
N


NAPAGESE
LE PEYSSOU
VIOLAN
LE BOUSQUET
NICOULEAU
LES PARETS
LA MONDINE
UH
A1
A2
N
Na
Ncb
Acb
A

LE PEYSSOU

LA VERGNARIE-BASSE

DOUILLAC

LA VERGNARIE-HAUTE

LES PARETS

EN REYNES

NACAIRE

A

A1

A2

Ncb

1
2
3
6
11
12
13
14
15
16
18
36
37
38
39
41
56
63
64
65
66
91
92
93
94
116
117
128
129
132
135
139
145
147
150
151
166
165
164
163
162
160
183
182
181
10
9
7
5
4

A2
A1
LE VIGNE
LA BOURIETE
SAINT SIGOLÈNE
A
N
LES TERMES
SABATIER
Acb
SALTRE
Ncb
LES VERGNADES
GRAVILLOU
GRATELAUSE
LE MOULIN À VENT
LA RATIE
SAINTE SIGOLÈNE
N1
Np
78
79
1
212
213
209
74
73
8
14
63
2
62
64
65
66
3
4
5
6
7
131
129
128
130
127
132
133
135
15
217
220
223
166
114
227
226
219
216
124
168
221
215
218
120
119
78
121
123
122
169
126
61
77
79
10
49
84
83
82
60
62
75
74
73
76
152
70
71
69
27
29
28
30
31
51
155
153
154
57
56
55
65
66
67
68
32
21
22
25
87
86
1

Département du Tarn

Communauté d'agglomération Gaillac Graulhet

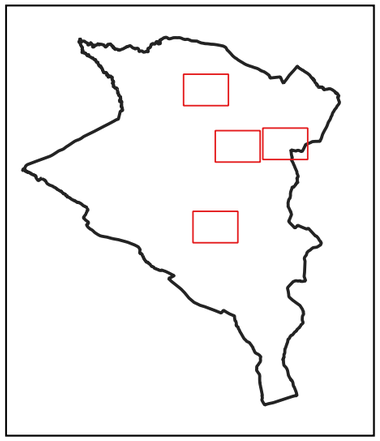
Modification simplifiée n°3 Plan Local d'Urbanisme de la commune de Parisot

3.2. Document graphique modifié

Planche 1/1 **Echelle : 1/2500**

Modification simplifiée n°3 du PLU
mise à disposition du public

M. Le Président : Christophe Gourmanel



zone du PLU

A	AU1s	NL
A1	AUL	Np
A2	N	U1
A3	N1	U2
Acb	Na	UH
AU0	Ncb	
AU1	Ne	

- emplacement réservé
- formation végétale à protéger au titre de l'article L.151-19
- Plan d'eau à protéger au titre de l'article L.151-19
- arbre isolé à protéger au titre de l'article L.151-19
- Batiment de caractère à protéger au titre de l'article L.151-19
- Lavoir à protéger au titre de l'article L.151-19
- Pigeonnier à protéger au titre de l'article L.151-19
- Changement de destination au titre de l'article L.151-11
- Alignement d'arbres à protéger au titre de l'article L.151-19
- Cours d'eau à protéger au titre de l'article L.151-19
- Fossé à protéger au titre de l'article L.151-19
- Haie à protéger au titre de l'article L.151-19

Règles d'implantation des constructions

- distance obligatoire
- distance minimun

Emplacements réservés

Numéro	Désignation	Bénéficiaire
ER 1	Plantation d'une haie champêtre et création d'un sentier	commune
ER 2	Talus à végétaliser	commune
ER 3	Création d'un chemin et entretien du fossé eaux pluviales	commune
ER 4	Aménagement d'un espace public piétonnier et sécurisation du carrefour	commune
ER 5	Elargissement de l'espace public	commune
ER 6	Elargissement de l'espace public	commune
ER 8	Entretien de la canalisation d'assainissement	commune

0 100 m N

BORIO GRANDO
102
A1
87
5
83
84
N
57
LA RIVALIE
55
12
12
58
56
59
60
61
A1
12
64
65
62
63
54
19
A1
21
A
20
13
LA PIMPE
11
N
12
73
A3
37
50
13
86
72
85
67
24
LES PRADELS
14
68
71
70
66
A1
69
9
53
27
N
98
79
94
80
95
82
81
NAPAGESE
83
A
104
10
Ncb
84
RIVIERES
85
N
98
LA TUILERIE
96
21
LE PEYSSOU
20
22
23
N
VIOLAN
28
24
25
26


NAPAGESE
LE PEYSSOU
VIOLAN
LE BOUSQUET
NICOULEAU
LES PARETS
LA MONDINE
N
Na
Ncb
Acb
A1
A2
A
UH
42
43
44
45
46

LE PEYSSOU

LA VERGNARIE-BASSE

LA VERGNARIE-HAUTE

DOUILLAC

LES PARETS

EN REYNES

NACAIRE

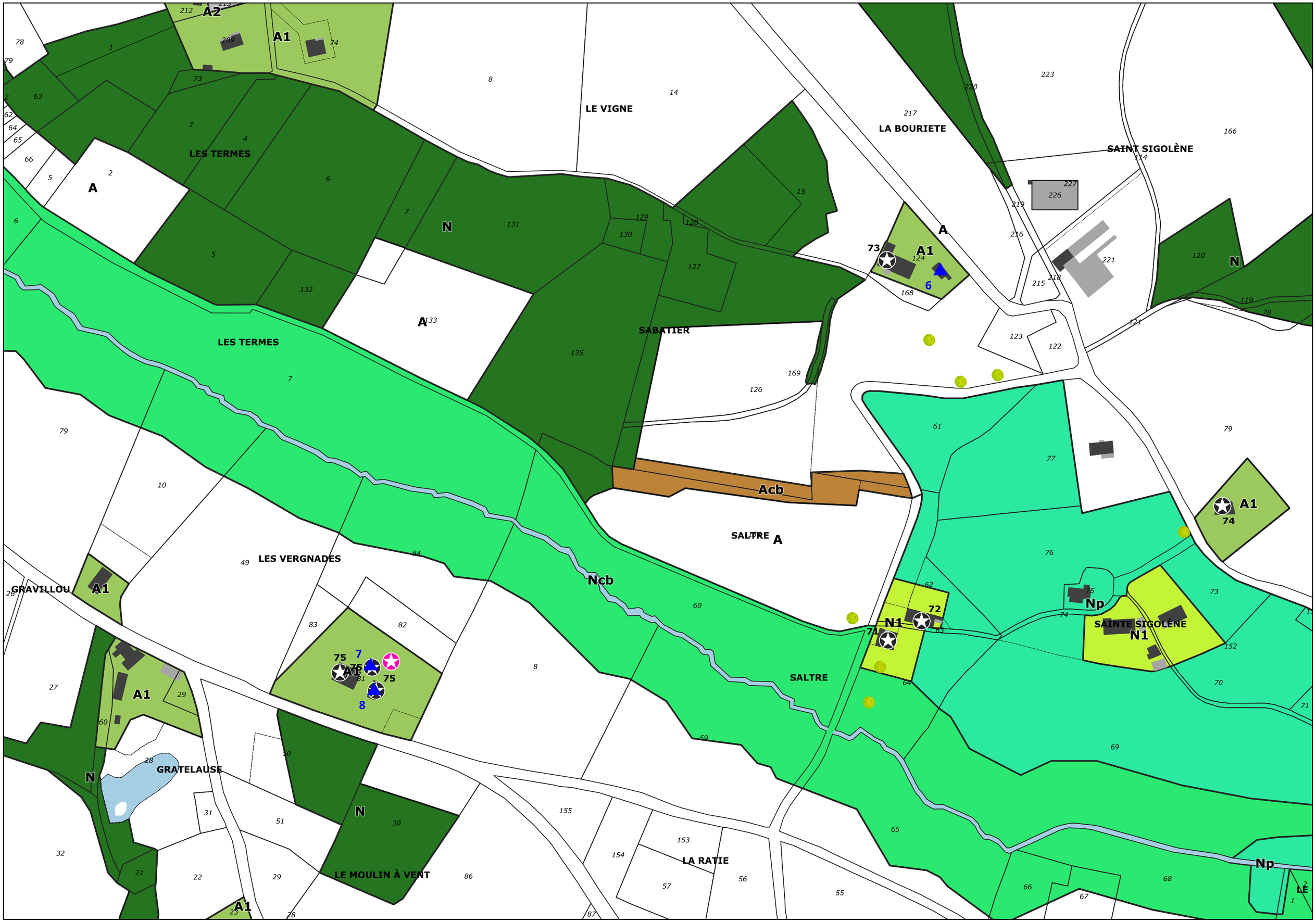
Ncb

A

A1

A2

1
2
3
4
5
6
7
9
10
11
12
13
14
15
16
17
18
35
36
37
38
39
41
48
49
50
51
52
53
54
56
63
65
66
68
69
71
73
75
77
83
85
86
87
88
89
90
91
92
93
94
116
117
128
129
130
131
132
133
134
135
136
137
138
139
140
141
142
143
144
145
147
148
149
150
151
160
161
162
163
164
165
166
182
183


A2
A1
LE VIGNE
LA BOURIETE
SAINT SIGOLÈNE
LES TERMES
A
N
SABATIER
Acb
SALTRE
Ncb
LES VERGNADES
GRAVILLOU
GRATELAUSE
LE MOULIN À VENT
LA RATIE
SAINTE SIGOLÈNE
N1
Np