



# 1 territoire 61 communes



**17** Zones d'activités

**2** Pépinières d'entreprises

**2** Espaces coworking

**75** Sites touristiques

**59** Écoles

**16** Structures d'accueil Petite enfance

**13** Médiathèques

**2** Cinémas


**1** Office de tourisme (et 8 antennes)

**2** Cyber bases

**1** Couveuse maraîchage bio

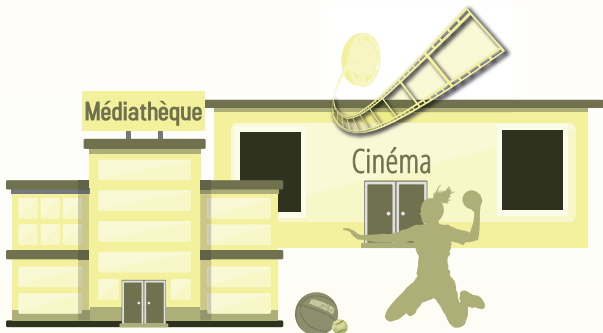
Équipements culturels (Archéosite de Montans, Centre de céramique contemporaine de Giroussens) et sportifs d'intérêt communautaire

# Que fait votre communauté d'agglomération au quotidien ?



## ENFANCE - JEUNESSE

- Gère les équipements et les services associés aux écoles
- Gère les équipements et les services d'accueil périscolaire et de restauration scolaire
- Élabore et met en œuvre le projet éducatif communautaire
- Aménage, entretient et gère les équipements et services petite enfance (collectif et individuel)
- Gère les services d'accueil de loisirs extrascolaires



## ÉQUIPEMENTS SPORTIFS ET CULTURELS


- Met en œuvre la politique de lecture publique et gère le réseau des médiathèques
- Gère l'Archéosite de Montans et le Centre de céramique de Giroussens
- Assure l'entretien et le fonctionnement des cyberbases et des cinémas de Gaillac et Graulhet
- Assure l'entretien et le fonctionnement des équipements sportifs d'intérêt communautaire

## TOURISME

- Assure le développement et la promotion touristique de la destination Bastides et Vignoble du Gaillac
- Gère l'Office de tourisme de la destination

## CADRE DE VIE

- Assure la collecte des déchets résiduels et du tri
- Adhère au syndicat Trifyl et au Smictom de Lavaur pour le traitement des déchets
- Assure le service de l'eau et de l'assainissement par délégation aux communes
- Aménage et entretient la voirie d'intérêt communautaire



## AMÉNAGEMENT DU TERRITOIRE ET DÉVELOPPEMENT DURABLE

- Élabore le schéma de cohérence territoriale (SCoT)
- Élabore et révisé les documents d'urbanisme
- Pilote le Système d'information géographique (SIG)
- Instruit les autorisations d'urbanisme pour le compte des communes
- Élabore la stratégie foncière
- Mène des actions de sensibilisation à l'environnement
- Élabore et met en œuvre le Programme local de l'habitat
- Aménage et gère les aires d'accueil des gens du voyage
- Accompagne le Réseau d'initiative publique (RIP) Tarn pour l'aménagement numérique
- Est autorité organisatrice de la mobilité sur le territoire
- Élabore le Plan de mobilité rurale et le Plan vélo
- Élabore et met en œuvre le Plan Climat Air Énergie Territorial (PCAET) GEMAPI (gestion des milieux aquatiques et la prévention des inondations) sur le Tarn, l'Agout, Cérrou-Vère, Tescou, Tescounet (adhésion aux syndicats)

## DÉVELOPPEMENT ÉCONOMIQUE

- Aménage et entretient les infrastructures économiques (17 zones d'activités, pépinière d'entreprises, espace de coworking et espace test maraîchage biologique)
- Met en œuvre le plan d'actions et d'animation économique en faveur des filières locales et du commerce